



PERÚ

Ministerio de Transportes y Comunicaciones

Viceministerio de Comunicaciones

Programa Nacional de Telecomunicaciones

"Decenio de la Igualdad de Oportunidades para Mujeres y Hombres"
"Año del Bicentenario del Perú: 200 años de Independencia"

OCTAVA ADENDA AL CONTRATO DE FINANCIAMIENTO NO REEMBOLSABLE PARA LA EJECUCION DEL PROYECTO "INSTALACIÓN DE BANDA ANCHA PARA LA CONECTIVIDAD INTEGRAL Y DESARROLLO SOCIAL DE LA REGIÓN LIMA"

Conste por el presente documento, la Octava Adenda al Contrato de Financiamiento No Reembolsable para la ejecución del Proyecto "Instalación de Banda Ancha para la Conectividad Integral y Desarrollo Social de la Región Lima" en adelante el Contrato de Financiamiento, que celebran de una parte el programa Nacional de Telecomunicaciones, en adelante PRONATEL, con Registro Único de Contribuyentes N° 20604676372, con domicilio en Av. Paseo de la República 1645, departamento y provincia de Lima, debidamente representado por su Director Ejecutivo, señor Carlos Alberto Lezameta Escribens, identificado con Documento Nacional de Identidad N° 07797299, designado mediante Resolución Ministerial N° 193-2021-MTC/01, y de otra parte, la empresa AMÉRICA MÓVIL PERÚ S.A.C., con Registro Único de Contribuyentes N° 20467534026; con domicilio en la Av. Nicolás Arriola N° 480, Urb. Santa Catalina, distrito de La Victoria, provincia y departamento de Lima, debidamente representada por el señor Juan David Rodríguez Gómez, identificado con Carné de Extranjería N° 000341471, quien obra según los poderes de fecha 26 de octubre de 2017, inscritos en la Partida N° 11170586 del Registro de Personas Jurídicas de la Oficina Registral de Lima, a quien en adelante se le denominará "América Móvil", en los términos y condiciones siguientes:

CLÁUSULA PRIMERA. – ANTECEDENTES

- 1.1 Mediante Decreto Supremo N° 018-2018-MTC, se aprobó la fusión del Fondo de Inversión en Telecomunicaciones en el Ministerio de Transportes y Comunicaciones, correspondiéndole a este último la calidad de entidad absorbente, el cual mantiene su intangibilidad. Asimismo, mediante dicho Decreto Supremo se creó el Programa Nacional de Telecomunicaciones – PRONATEL, en el ámbito del Ministerio de Transportes y Comunicaciones, dependiente del Viceministerio de Comunicaciones teniendo como una de sus funciones la administración del Fondo de Inversión en Telecomunicaciones – FITEL.
1.2 De conformidad con la Tercera Disposición Complementaria Final del Decreto Supremo N° 018-2018-MTC, toda referencia al Fondo de Inversión en Telecomunicaciones – FITEL como persona jurídica de Derecho Público o la Secretaría Técnica del FITEL debe entenderse hecha al PRONATEL.
1.3 Con fecha 19 de marzo de 2018, el Fondo de Inversión en Telecomunicaciones – FITEL, ahora PRONATEL, y América Móvil, suscribieron el Contrato de Financiamiento No Reembolsable del Proyecto "Instalación de Banda Ancha para la Conectividad Integral y Desarrollo Social de la Región Lima".
1.4 Con fecha 20 de diciembre de 2018, FITEL ahora PRONATEL y América Móvil suscribieron la Primera Adenda al Contrato de Financiamiento No Reembolsable del Proyecto "Instalación de Banda Ancha para la Conectividad Integral y Desarrollo Social de la Región Lima" mediante la cual se modificó el numeral 7.4 de la Cláusula Séptima, el numeral 9.5 de la Cláusula Novena y el numeral 24.3 de la Cláusula Vigésima Cuarta del Contrato de Financiamiento. Asimismo, se incorporó el "Procedimiento que regula la modificación de la Propuesta Técnica por cambio de marca, modelo de equipamiento o proveedor de infraestructura propuestos para la red de transporte y red de acceso" como Anexo N° 13 al Contrato de Financiamiento.





"Decenio de la Igualdad de Oportunidades para Mujeres y Hombres"
"Año del Bicentenario del Perú: 200 años de Independencia"

- 1.5 Con fecha 04 de diciembre de 2019, el PRONATEL y América Móvil suscribieron la Segunda Adenda al Contrato de Financiamiento...
1.6 El 19 de marzo de 2021, el PRONATEL y América Móvil suscribieron la Tercera Adenda al Contrato de Financiamiento...
1.7 El 26 de marzo de 2021, el PRONATEL y América Móvil suscribieron la Cuarta Adenda al Contrato de Financiamiento...
1.8 El 26 de marzo de 2021, el PRONATEL y América Móvil suscribieron la Quinta Adenda al Contrato de Financiamiento...
1.9 El 19 de marzo de 2021, el PRONATEL y América Móvil suscribieron la Sexta Adenda al Contrato de Financiamiento...
1.10 El 19 de abril de 2021, el PRONATEL y América Móvil suscribieron la Séptima Adenda al Contrato de Financiamiento...
1.11 El 21 de abril del 2021, inició el Período de Operación de la Red de Acceso del Proyecto "Instalación de Banda Ancha para la Conectividad Integral y Desarrollo Social de la Región Lima", conforme se estableció en el Acta de Conformidad de Instalaciones y





"Decenio de la Igualdad de Oportunidades para Mujeres y Hombres"
"Año del Bicentenario del Perú: 200 años de Independencia"

Pruebas de Servicios de la Red de Acceso, firmada por el PRONATEL y el Contratado el 20 de abril de 2021.

- 1.12 Mediante Informe N° 3313-2021-MTC/24.09, de fecha 9 de agosto de 2021, la Dirección de Ingeniería y Operaciones del PRONATEL consideró viable la propuesta presentada por América Móvil, respecto al reemplazo de la Institución Beneficiaria "Comisaría CPNP Prot. De Carreteras de Chicla", por la "Institución Educativa N° 20547 Manuel A. Odría Chicla", ubicada dentro de la misma localidad de Chicla.
- 1.13 Mediante Informe N° 664-2021-MTC/24.06, de fecha 10 de agosto de 2021, la Oficina de Asesoría Legal del PRONATEL emite opinión favorable a la modificación del Contrato de Financiamiento del Proyecto "Instalación de Banda Ancha para la Conectividad Integral y Desarrollo Social de la Región Lima", en los términos expuestos por la Dirección de Ingeniería y Operaciones del PRONATEL.

CLÁUSULA SEGUNDA: OBJETO DE LA ADENDA

La presente Adenda tiene por objeto:


- 2.1 Incluir el numeral 7 en el Anexo N° 11: "LINEAMIENTOS PARA EL CAMBIO DE INSTITUCIONES ABONADAS OBLIGATORIAS, LOCALIDADES BENEFICIARIAS Y NODOS DE LA RED DE ACCESO" del Contrato de Financiamiento No Reembolsable del Proyecto "Instalación de Banda Ancha para la Conectividad Integral y Desarrollo Social de la Región Lima", con el siguiente tenor:

7. *Los cambios de las INSTITUCIONES ABONADAS OBLIGATORIAS, consideradas en el numeral 7.46 de la Cláusula Séptima del Contrato de Financiamiento, podrán ser requeridos por el CONTRATADO dentro de los nueve (9) primeros meses del PERIODO DE OPERACIÓN, siempre que concurren los supuestos señalados en los numerales 1, 2 y 3 del presente Anexo N° 11, o se trate de una razón de orden técnico que impida la prestación del servicio en la INSTITUCIÓN ABONADA OBLIGATORIA objeto del reemplazo, previa evaluación del PRONATEL.*

- 2.2 Modificar el Apéndice N° 1: "Listado de LOCALIDADES BENEFICIARIAS e INSTITUCIONES ABONADAS OBLIGATORIAS" del Anexo 8-B y el Anexo N° 1: LOCALIDADES BENEFICIARIAS e INSTITUCIONES ABONADAS OBLIGATORIAS del Contrato de Financiamiento No Reembolsable del Proyecto "Instalación de Banda Ancha para la Conectividad Integral y Desarrollo Social de la Región Lima", a efectos de reemplazar una INSTITUCIÓN ABONADA OBLIGATORIA, conforme a los Anexos 01 y 02 adjuntos a la presente Adenda, sin irrogar mayor financiamiento, ni gasto adicional para el PRONATEL.

CLÁUSULA TERCERA: INTEGRIDAD DE LAS DEMÁS CLÁUSULAS

- 3.1 Las partes dejan expresa constancia que las modificaciones contenidas en la presente Adenda, no requieren desembolso adicional al establecido en el citado Contrato de Financiamiento ni irroga perjuicio al Estado.
- 3.2 Las partes declaran expresamente que las cláusulas del Contrato de Financiamiento No Reembolsable del Proyecto "Instalación de Banda Ancha para la Conectividad Integral





PERÚ

Ministerio de Transportes y Comunicaciones

Viceministerio de Comunicaciones

Programa Nacional de Telecomunicaciones

"Decenio de la Igualdad de Oportunidades para Mujeres y Hombres"
"Año del Bicentenario del Perú: 200 años de Independencia"

y Desarrollo Social de la Región Lima", se mantienen inalterables, en todo aquello que no haya sido modificado por la presente adenda.


Suscrito en la ciudad de Lima, a los 10 días del mes de agosto del 2021, en dos (2) ejemplares de igual valor.



 PRONATEL
 ING. CARLOS ALBERTO LEZAMETA ESCRIBENS
 DIRECTOR EJECUTIVO
 Programa Nacional de Telecomunicaciones
 PRONATEL



 AMÉRICA MÓVIL PERÚ S.A.C.
Juan David Rodríguez
 Director de Red
 América Móvil Perú S.A.C.





PERÚ

Ministerio de Transportes y Comunicaciones

Viceministerio de Comunicaciones

Programa Nacional de Telecomunicaciones

"Decenio de la Igualdad de Oportunidades para Mujeres y Hombres"
"Año del Bicentenario del Perú: 200 años de Independencia"

ANEXO 01-Modificación del Anexo N° 1 del Contrato de Financiamiento del Proyecto Regional Lima

ANEXO N° 1 DEL CONTRATO DE FINANCIAMIENTO LOCALIDADES BENEFICIARIAS E INSTITUCIONES ABONADAS OBLIGATORIAS

I Listado de LOCALIDADES BENEFICIARIAS OBLIGATORIAS

N°	Cod/INEI2015	DEPARTAMENTO	PROVINCIA	DISTRITO	LOCALIDAD	NUMERO DE INSTITUCIONES ABONADAS OBLIGATORIAS			COORDENADAS SITE			
						LOCALES ESCOLARES	ESTABLECIMIENTOS DE SALUD	DEPENDENCIAS POLICIALES	FUENTE	LONGITUD	LATITUD	ALTURA (m.s.n.m.)
1	1502010002	LIMA	BARRANCA	BARRANCA	POTAO	0	1	0	ESTUDIO DE CAMPO	-77,74073	-10,71336	123
2	1502010003	LIMA	BARRANCA	BARRANCA	VINTO BAJO	1	1	0	ESTUDIO DE CAMPO	-77,69402	-10,68872	238
3	1502010009	LIMA	BARRANCA	BARRANCA	ARAYA GRANDE	1	1	0	GOOGLE EARTH	77,625659	-10,673941	326
4	1502010015	LIMA	BARRANCA	BARRANCA	CHIU CHIU	0	1	0	ESTUDIO DE CAMPO	-77,72472	-10,72499	168
5	1502010016	LIMA	BARRANCA	BARRANCA	SANTA ELENA NORTE	0	1	0	ESTUDIO DE CAMPO	-77,71943	-10,72844	147
6	1502020018	LIMA	BARRANCA	PARAMONGA	HUARICANGA	1	1	0	GOOGLE EARTH	77,755586	-10,486852	197
7	1502020026	LIMA	BARRANCA	PARAMONGA	SAN JUAN DE TUNAN	1	1	0	GOOGLE EARTH	77,759665	-10,56544	96
8	1502020030	LIMA	BARRANCA	PARAMONGA	CERRO BLANCO	2	1	0	GOOGLE EARTH	77,767191	-10,60751	65
9	1502020035	LIMA	BARRANCA	PARAMONGA	LAMPAY	0	1	0	GOOGLE EARTH	77,804002	-10,639711	26
10	1502030002	LIMA	BARRANCA	PATIVILCA	SAN MIGUEL DE OTOPONGO	0	1	0	GOOGLE EARTH	77,691084	-10,620626	290
11	1502030010	LIMA	BARRANCA	PATIVILCA	HUAYTO	2	1	0	ESTUDIO DE CAMPO	-77,65649	-10,65649	287
12	1502030011	LIMA	BARRANCA	PATIVILCA	PAMPAS SAN JOSE	1	1	0	ESTUDIO DE CAMPO	-77,70879	-10,6526	225
13	1502030013	LIMA	BARRANCA	PATIVILCA	PROVIDENCIA	1	0	0	ESTUDIO DE CAMPO	-77,71171	-10,67354	217
14	1502030014	LIMA	BARRANCA	PATIVILCA	UPACA	1	1	0	ESTUDIO DE CAMPO	-77,73531	-10,6724	182
15	1502030023	LIMA	BARRANCA	PATIVILCA	SIMON BOLIVAR	0	1	0	ESTUDIO DE CAMPO	-77,7772	-10,72254	48
16	1502040003	LIMA	BARRANCA	SUPE	VIRGEN DEL ROSARIO	1	0	0	ESTUDIO DE CAMPO	-77,61432	-10,7386	274



Av. Paseo de la República 1645- Lima - Perú
Central telefónica. (511) 488-0940
www.gob.pe/pronatel





"Decenio de la Igualdad de Oportunidades para Mujeres y Hombres"
"Año del Bicentenario del Perú: 200 años de Independencia"

N°	CodINEI2015	DEPARTAMENTO	PROVINCIA	DISTRITO	LOCALIDAD	NUMERO DE INSTITUCIONES ABONADAS OBLIGATORIAS			COORDENADAS SITE			ALTURA (m.s.n.m.)
						LOCALES ESCOLARES	ESTABLECIMIENTOS DE SALUD	DEPENDENCIAS POLICIALES	FUENTE	LONGITUD	LATITUD	
17	1502040014	LIMA	BARRANCA	SUPE	VIRGEN DE LAS MERCEDES	1	1	0	ESTUDIO DE CAMPO	-77,64088	-10,7624	169
18	1502040020	LIMA	BARRANCA	SUPE	LA CAMPIÑA DE SUPE (PEDREGAL)	0	1	0	GOOGLE EARTH	77,695324	-10,808118	45
19	1502040021	LIMA	BARRANCA	SUPE	SANTA ROSA	0	1	0	ESTUDIO DE CAMPO	-77,70454	-10,81537	44
20	1502040028	LIMA	BARRANCA	SUPE	CALETA VIDAL	0	1	0	ESTUDIO DE CAMPO	-77,70264	-10,85501	12
21	1502040038	LIMA	BARRANCA	SUPE	CARAL	1	1	0	ESTUDIO DE CAMPO	-77,50082	-10,88859	380
22	1503010003	LIMA	CAJATAMBO	CAJATAMBO	URAMASA	1	0	0	ESTUDIO DE CAMPO	-77,01762	-10,3811	3345
23	1503010028	LIMA	CAJATAMBO	CAJATAMBO	UTCAS	1	1	0	GOOGLE EARTH	-77,05693	-10,46567	3470
24	1503020001	LIMA	CAJATAMBO	COPA	COPA	1	1	0	GOOGLE EARTH	-77,07906	-10,38579	3418
25	1503020002	LIMA	CAJATAMBO	COPA	PUQUIAN	1	1	0	ESTUDIO DE CAMPO	-77,09149	-10,42317	2737
26	1503030001	LIMA	CAJATAMBO	GORGOR	GORGOR	2	1	1	ESTUDIO DE CAMPO	-77,04058	-10,622	3039
27	1503040001	LIMA	CAJATAMBO	HUANCAPON	HUANCAPON	1	1	0	ESTUDIO DE CAMPO	-77,11237	-10,54915	3119
28	1503040010	LIMA	CAJATAMBO	HUANCAPON	LLOCCHA	1	0	0	GOOGLE EARTH	-77,0744	-10,4924	2678
29	1503040014	LIMA	CAJATAMBO	HUANCAPON	CAJAMARQUILLA	1	0	0	ESTUDIO DE CAMPO	-77,05489	-10,50089	3684
30	1503040020	LIMA	CAJATAMBO	HUANCAPON	PALPAS	1	0	0	GOOGLE EARTH	-77,09363	-10,50374	3396
31	1503050001	LIMA	CAJATAMBO	MANAS	MANAS	2	1	0	ESTUDIO DE CAMPO	-77,16761	-10,59619	2435
32	1504010048	LIMA	CANTA	CANTA	PARIAMARCA	1	1	0	ESTUDIO DE CAMPO	-76,62901	-11,4937	2977
33	1504010065	LIMA	CANTA	CANTA	CARHUA	1	1	0	ESTUDIO DE CAMPO	-76,64774	-11,52299	3515
34	1504020001	LIMA	CANTA	ARAHUAY	ARAHUAY	1	1	0	GOOGLE EARTH	76,674605	-11,623935	2569
35	1504020013	LIMA	CANTA	ARAHUAY	COLLO	0	1	0	GOOGLE EARTH	-76,6967	-11,6318	2090
36	1504030001	LIMA	CANTA	HUAMANTANGA	HUAMANTANGA	2	1	0	GOOGLE EARTH	-76,749	-11,49984	3384
37	1504030003	LIMA	CANTA	HUAMANTANGA	MARCO	0	1	0	ESTUDIO DE CAMPO	-76,79025	-11,43847	3144
38	1504030004	LIMA	CANTA	HUAMANTANGA	QUIPAN	0	1	0	ESTUDIO DE CAMPO	-76,784	-11,47253	3516





PERÚ

Ministerio de Transportes y Comunicaciones

Viceministerio de Comunicaciones

Programa Nacional de Telecomunicaciones

"Decenio de la Igualdad de Oportunidades para Mujeres y Hombres"
"Año del Bicentenario del Perú: 200 años de Independencia"

N°	CodINEI2015	DEPARTAMENTO	PROVINCIA	DISTRITO	LOCALIDAD	NUMERO DE INSTITUCIONES ABONADAS			COORDENADAS SITE				ALTURA (m.s.n.m.)
						LOCALES ESCOLARES	ESTABLECIMIENTOS DE SALUD	DEPENDENCIAS POLICIALES	FUENTE	LONGITUD	LATITUD		
39	1504040001	LIMA	CANTA	HUAROS	HUAROS	2	1	0	ESTUDIO DE CAMPO	-76,57548	-11,40738	3576	
40	1504040046	LIMA	CANTA	HUAROS	CULLHUAY	2	1	0	GOOGLE EARTH	-76,529644	-11,4066	3765	
41	1504050001	LIMA	CANTA	LACHAQUI	LACHAQUI	1	1	0	ESTUDIO DE CAMPO	-76,62588	-11,55232	3647	
42	1504060001	LIMA	CANTA	SAN BUENAVENTURA	SAN BUENAVENTURA	0	1	0	ESTUDIO DE CAMPO	-76,66035	-11,48938	2728	
43	1504060015	LIMA	CANTA	SAN BUENAVENTURA	NUEVO SAN JOSE	0	1	0	ESTUDIO DE CAMPO	-76,67593	-11,50549	2341	
44	1504070001	LIMA	CANTA	SANTA ROSA DE QUIVES	YANGAS	1	1	1	ESTUDIO DE CAMPO	-76,84454	-11,69534	948	
45	1504070033	LIMA	CANTA	SANTA ROSA DE QUIVES	LETICIA	1	0	0	ESTUDIO DE CAMPO	-76,86781	-11,6964	917	
46	1504070037	LIMA	CANTA	SANTA ROSA DE QUIVES	COYALTA	1	0	0	MED-GPS	-76,905837	-11,680744	744	
47	1504070039	LIMA	CANTA	SANTA ROSA DE QUIVES	SANTA ROSA DE MACAS	1	0	0	GOOGLE EARTH	-76,92673	-11,68074	696	
48	1504070040	LIMA	CANTA	SANTA ROSA DE QUIVES	ZAPAN	1	0	0	MED-GPS	-76,937001	-11,699471	639	
49	1504070041	LIMA	CANTA	SANTA ROSA DE QUIVES	HUANCHIQUIO	1	0	0	MED-GPS	-76,942732	-11,711219	607	
50	1504070043	LIMA	CANTA	SANTA ROSA DE QUIVES	TRAPICHE	1	1	1	MED-GPS	-76,963506	-11,721671	550	
51	1504070044	LIMA	CANTA	SANTA ROSA DE QUIVES	EL OLIVAR	1	1	0	MED-GPS	-76,979735	-11,735044	512	
52	1505010009	LIMA	CAÑETE	SAN VICENTE DE CAÑETE	HIPOLITO HUMANUE (CERRO BLANCO)	1	0	0	ESTUDIO DE CAMPO	-76,38488	-13,09899	46	
53	1505010013	LIMA	CAÑETE	SAN VICENTE DE CAÑETE	ENCAÑADA	1	0	0	ESTUDIO DE CAMPO	-76,3867	-13,10415	39	
54	1505010014	LIMA	CAÑETE	SAN VICENTE DE CAÑETE	COCHAHUASI-PLAYA HERMOSA (COCHAHUASI)	1	0	0	ESTUDIO DE CAMPO	-76,41698	-13,11027	17	
55	1505010015	LIMA	CAÑETE	SAN VICENTE DE CAÑETE	MONTEJIATO	1	0	0	ESTUDIO DE CAMPO	-76,33282	-13,10739	106	
56	1505010033	LIMA	CAÑETE	SAN VICENTE DE CAÑETE	CLARITA	0	0	1	MED-GPS	-76,3649	-13,1312	61	
57	1505010034	LIMA	CAÑETE	SAN VICENTE DE CAÑETE	HERBAY BAJO	1	1	0	MED-GPS	-76,3952	-13,1303	22	
58	1505010037	LIMA	CAÑETE	SAN VICENTE DE CAÑETE	HERBAY ALTO	0	1	0	MED-GPS	-76,3466	-13,1359	103	
59	1505010054	LIMA	CAÑETE	SAN VICENTE DE CAÑETE	ESPIRITU SANTO DE PALO	1	0	0	ESTUDIO DE CAMPO	-76,30344	-13,12879	157	
60	1505020009	LIMA	CAÑETE	ASIA	SANTA ROSA DE ASIA	1	0	0	MED-GPS	-76,5311	-12,7654	99	



BICENTENARIO PERU 2021





PERÚ

Ministerio de Transportes y Comunicaciones

Viceministerio de Comunicaciones

Programa Nacional de Telecomunicaciones

"Decenio de la Igualdad de Oportunidades para Mujeres y Hombres"
"Año del Bicentenario del Perú: 200 años de Independencia"

N°	CodINEI2015	DEPARTAMENTO	PROVINCIA	DISTRITO	LOCALIDAD	NUMERO DE INSTITUCIONES ABONADAS OBLIGATORIAS			COORDENADAS SITE			
						LOCALES ESCOLARES	ESTABLECIMIENTOS DE SALUD	DEPENDENCIAS POLICIALES	FUENTE	LONGITUD	LATITUD	ALTURA (m.s.n.m.)
61	1505020017	LIMA	CAÑETE	ASIA	ROSARIO DE ASIA	0	1	0	MED-GPS	-76,5669	-12,7994	13
62	1505030001	LIMA	CAÑETE	CALANGO	CALANGO	1	1	1	MED-GPS	-76,5436	-12,5263	307
63	1505030036	LIMA	CAÑETE	CALANGO	SAN JUAN DE CORREVENTO	1	0	0	GOOGLE EARTH	-76,579279	-12,529386	269
64	1505050023	LIMA	CAÑETE	CHILCA	LAS SALINAS	0	1	0	MED-GPS	-76,7216	-12,5421	3
65	1505060001	LIMA	CAÑETE	COAYLLO	COAYLLO	1	1	0	MED-GPS	-76,4598	-12,7275	278
66	1505070007	LIMA	CAÑETE	IMPERIAL	CANTAGALLO NUEVO	1	0	0	ESTUDIO DE CAMPO	-76,38597	-12,99585	120
67	1505070011	LIMA	CAÑETE	IMPERIAL	CERRO ALEGRE	0	1	0	MED-GPS	-76,3515	-13,0392	123
68	1505080002	LIMA	CAÑETE	LUNAHUANA	CATAPALLA	1	0	0	MED-GPS	-76,10525	-12,917497	589
69	1505080005	LIMA	CAÑETE	LUNAHUANA	SAN JERONIMO	1	0	0	MED-GPS	-76,1608	-13,0034	405
70	1505090005	LIMA	CAÑETE	MALA	SAN JOSE DEL MONTE	1	0	0	MED-GPS	-76,6185	-12,606	92
71	1505090023	LIMA	CAÑETE	MALA	BUJAMA ALTA	1	0	0	MED-GPS	-76,6199	-12,7087	16
72	1505090024	LIMA	CAÑETE	MALA	BUJAMA BAJA	0	1	1	MED-GPS	-76,6299	-12,7173	7
73	1505100004	LIMA	CAÑETE	NUEVO IMPERIAL	LA RINCONADA DE CONTA	0	1	0	ESTUDIO DE CAMPO	-76,33714	-12,98954	181
74	1505100007	LIMA	CAÑETE	NUEVO IMPERIAL	PUEBLO NUEVO DE CONTA ROMA	0	1	1	ESTUDIO DE CAMPO	-76,33237	-13,01342	215
75	1505100009	LIMA	CAÑETE	NUEVO IMPERIAL	CARMEN ALTO	0	1	0	ESTUDIO DE CAMPO	-76,33263	-13,03213	175
76	1505100012	LIMA	CAÑETE	NUEVO IMPERIAL	ALMENARES	1	0	0	MED-GPS	-76,3229	-13,0555	152
77	1505100013	LIMA	CAÑETE	NUEVO IMPERIAL	CANTERA	1	0	0	ESTUDIO DE CAMPO	-76,299	-13,06004	265
78	1505100023	LIMA	CAÑETE	NUEVO IMPERIAL	LA FLORIDA	0	1	0	MED-GPS	-76,2821	-13,0852	270
79	1505100025	LIMA	CAÑETE	NUEVO IMPERIAL	SANTA MARIA ALTA	0	1	0	MED-GPS	-76,3232	-13,0923	163
80	1505110001	LIMA	CAÑETE	PACARAN	PACARAN	2	1	1	MED-GPS	-76,0544	-12,8661	701
81	1505110005	LIMA	CAÑETE	PACARAN	ROMANI	1	0	0	MED-GPS	-76,0681	-12,8782	666
82	1505120008	LIMA	CAÑETE	QUILMANA	LA HUERTA (SANTA ELENA)	1	1	0	ESTUDIO DE CAMPO	-76,33906	-12,96595	185





PERÚ

Ministerio de Transportes y Comunicaciones

Viceministerio de Comunicaciones

Programa Nacional de Telecomunicaciones

"Decenio de la Igualdad de Oportunidades para Mujeres y Hombres"
"Año del Bicentenario del Perú: 200 años de Independencia"

N°	CodINEI2015	DEPARTAMENTO	PROVINCIA	DISTRITO	LOCALIDAD	NUMERO DE INSTITUCIONES ABONADAS			COORDENADAS SITE			
						LOCALES ESCOLARES	ESTABLECIMIENTOS DE SALUD	DEPENDENCIAS POLICIALES	FUENTE	LONGITUD	LATITUD	ALTURA (m.s.n.m.)
83	1505120015	LIMA	CAÑETE	QUILMANA	SAN JUAN DE ROLDAN	1	0	0	ESTUDIO DE CAMPO	-76,41676	-12,96248	139
84	1505140008	LIMA	CAÑETE	SAN LUIS	LA QUEBRADA	0	1	0	MED-GPS	-76,395	-13,0401	70
85	1505140015	LIMA	CAÑETE	SAN LUIS	SANTA BARBARA	1	1	0	MED-GPS	-76,452	-13,0656	7
86	1505140017	LIMA	CAÑETE	SAN LUIS	SANTA CRUZ	1	1	0	MED-GPS	-76,4426	-13,0793	7
87	1505150001	LIMA	CAÑETE	SANTA CRUZ DE FLORES	SANTA CRUZ DE FLORES	1	1	0	MED-GPS	-76,6416	-12,6196	89
88	1505150010	LIMA	CAÑETE	SANTA CRUZ DE FLORES	SAN VICENTE DE ASPITIA	1	0	0	ESTUDIO DE CAMPO	-76,61821	-12,58625	180
89	1505160001	LIMA	CAÑETE	ZUÑIGA	ZUÑIGA	2	1	1	MED-GPS	-76,0226	-12,86	804
90	1506010003	LIMA	HUARAL	HUARAL	CENTENARIO HUACHO CHICO	1	1	0	ESTUDIO DE CAMPO	-77,26506	-11,42464	226
91	1506010004	LIMA	HUARAL	HUARAL	ESPERANZA CENTRAL	1	0	0	ESTUDIO DE CAMPO	-77,22318	-11,43826	229
92	1506010005	LIMA	HUARAL	HUARAL	LA FLORIDA	0	1	0	ESTUDIO DE CAMPO	-77,18618	-11,42923	344
93	1506010008	LIMA	HUARAL	HUARAL	CABUYAL	0	1	0	GOOGLE EARTH	-77,21633	-11,44856	219
94	1506010011	LIMA	HUARAL	HUARAL	TUPAC AMARU	0	1	0	ESTUDIO DE CAMPO	-77,26802	-11,44802	182
95	1506010012	LIMA	HUARAL	HUARAL	ESPERANZA BAJA	0	1	0	ESTUDIO DE CAMPO	-77,24789	-11,44463	151
96	1506010014	LIMA	HUARAL	HUARAL	JECUAN	1	1	0	ESTUDIO DE CAMPO	-77,27178	-11,47178	101
97	1506010033	LIMA	HUARAL	HUARAL	CONTIGO PERU	0	1	0	ESTUDIO DE CAMPO	-77,20856	-11,53506	208
98	1506010034	LIMA	HUARAL	HUARAL	EL ANGEL MACATON	1	0	0	ESTUDIO DE CAMPO	-77,21072	-11,52809	193
99	1506010043	LIMA	HUARAL	HUARAL	HUAYAN	1	0	0	GOOGLE EARTH	-77,1231	-11,4512	360
100	1506010047	LIMA	HUARAL	HUARAL	CUYO	1	1	0	ESTUDIO DE CAMPO	-77,07149	-11,41259	497
101	1506010064	LIMA	HUARAL	HUARAL	EL TREBOL	0	1	0	GOOGLE EARTH	-77,233293	-11,498835	139
102	1506010065	LIMA	HUARAL	HUARAL	JESUS DEL VALLE	1	0	0	ESTUDIO DE CAMPO	-77,19908	-11,51255	201
103	1506020001	LIMA	HUARAL	ATAVILLOS ALTO	PIRCA	2	1	0	ESTUDIO DE CAMPO	-76,65594	-11,23364	3230
104	1506020003	LIMA	HUARAL	ATAVILLOS ALTO	SAN PEDRO DE HUAROQUIN	0	1	0	ESTUDIO DE CAMPO	-76,70132	-11,27396	3745



BICENTENARIO PERU 2021

Av. Paseo de la República 1645- Lima - Perú
Central telefónica. (511) 488-0940
www.gob.pe/pronatel



PERÚ

Ministerio de Transportes y Comunicaciones

Viceministerio de Comunicaciones

Programa Nacional de Telecomunicaciones

"Decenio de la Igualdad de Oportunidades para Mujeres y Hombres"
"Año del Bicentenario del Perú: 200 años de Independencia"

N°	CodINEI2015	DEPARTAMENTO	PROVINCIA	DISTRITO	LOCALIDAD	NUMERO DE INSTITUCIONES ABONADAS OBLIGATORIAS			COORDENADAS SITE			
						LOCALES ESCOLARES	ESTABLECIMIENTOS DE SALUD	DEPENDENCIAS POLICIALES	FUENTE	LONGITUD	LATITUD	ALTURA (m.s.n.m.)
105	1506020004	LIMA	HUARAL	ATAVILLOS ALTO	SANTIAGO DE CHISQUE	0	1	0	GOOGLE EARTH	-76,68794	-11,25639	3290
106	1506020005	LIMA	HUARAL	ATAVILLOS ALTO	INMACULADA CONCEPCION DE PASAC (PASAC)	0	1	0	GOOGLE EARTH	-76,67274	-11,25055	3020
107	1506030001	LIMA	HUARAL	ATAVILLOS BAJO	SAN AGUSTIN DE HUAYOPAMPA	2	1	0	ESTUDIO DE CAMPO	-76,82368	-11,35535	1876
108	1506030006	LIMA	HUARAL	ATAVILLOS BAJO	LA FLORIDA	0	1	0	GOOGLE EARTH	-76,797297	-11,312063	2517
109	1506030017	LIMA	HUARAL	ATAVILLOS BAJO	PALLAC	0	1	0	ESTUDIO DE CAMPO	-76,80613	-11,34825	2396
110	1506030026	LIMA	HUARAL	ATAVILLOS BAJO	LA PERLA	2	1	0	ESTUDIO DE CAMPO	-76,79945	-11,37224	2219
111	1506040001	LIMA	HUARAL	AUCALLAMA	AUCALLAMA	2	1	1	ESTUDIO DE CAMPO	-77,17683	-11,55789	167
112	1506040009	LIMA	HUARAL	AUCALLAMA	PALPA	0	1	0	ESTUDIO DE CAMPO	-77,12047	-11,48858	340
113	1506040012	LIMA	HUARAL	AUCALLAMA	CAQUI	0	1	0	GOOGLE EARTH	-77,154115	-11,504206	250
114	1506040014	LIMA	HUARAL	AUCALLAMA	TRES ESTRELLAS	1	0	0	ESTUDIO DE CAMPO	-77,15586	-11,51445	277
115	1506040033	LIMA	HUARAL	AUCALLAMA	PASAMAYO	0	1	0	ESTUDIO DE CAMPO	-77,21832	-11,60694	66
116	1506050002	LIMA	HUARAL	CHANCAY	EL HATILLO	0	0	1	ESTUDIO DE CAMPO	-77,34433	-11,4845	110
117	1506050003	LIMA	HUARAL	CHANCAY	CHANCAYLLO	0	1	0	ESTUDIO DE CAMPO	-77,30202	-11,4878	53
118	1506050004	LIMA	HUARAL	CHANCAY	PAMPA LIBRE	0	1	0	ESTUDIO DE CAMPO	-77,28878	-11,51402	65
119	1506050006	LIMA	HUARAL	CHANCAY	CERRO LA CULEBRA	0	1	0	ESTUDIO DE CAMPO	-77,25584	-11,51151	145
120	1506050009	LIMA	HUARAL	CHANCAY	QUEPE PAMPA	0	1	0	GOOGLE EARTH	-77,24813	-11,52744	107
121	1506050012	LIMA	HUARAL	CHANCAY	LOS LAURELES SUR	1	0	0	ESTUDIO DE CAMPO	-77,28206	-11,53497	68
122	1506050034	LIMA	HUARAL	CHANCAY	CANDELARIA	1	0	0	ESTUDIO DE CAMPO	-77,29598	-11,49833	78
123	1506060001	LIMA	HUARAL	IHUARI	IHUARI	1	1	0	ESTUDIO DE CAMPO	-76,95174	-11,1886	2838
124	1506060006	LIMA	HUARAL	IHUARI	DOS DE MAYO	1	0	0	ESTUDIO DE CAMPO	-76,94347	-11,08829	2828
125	1506060013	LIMA	HUARAL	IHUARI	OTEC	1	1	0	GOOGLE EARTH	-76,905726	-11,177831	3257
126	1506060015	LIMA	HUARAL	IHUARI	HUACHINGA	0	1	0	GOOGLE EARTH	-76,898489	-11,200197	2848





PERÚ

Ministerio de Transportes y Comunicaciones

Viceministerio de Comunicaciones

Programa Nacional de Telecomunicaciones

"Decenio de la Igualdad de Oportunidades para Mujeres y Hombres"
"Año del Bicentenario del Perú: 200 años de Independencia"

N°	CodINEI2015	DEPARTAMENTO	PROVINCIA	DISTRITO	LOCALIDAD	NUMERO DE INSTITUCIONES ABONADAS		DEPENDENCIAS POLICIALES	COORDENADAS SITE				ALTURA (m.s.n.m.)
						LOCALES ESCOLARES	OBLIGATORIAS ESTABLECIMIENTOS DE SALUD		FUENTE	LONGITUD	LATITUD		
127	1506050020	LIMA	HUARAL	IHUARI	ÑAUPAY	1	1	0	GOOGLE EARTH	-76,925731	-11,241003	2464	
128	1506070001	LIMA	HUARAL	LAMPIAN	LAMPIAN	0	1	0	ESTUDIO DE CAMPO	-76,83934	-11,23872	2431	
129	1506070003	LIMA	HUARAL	LAMPIAN	CANCHAPILCA	1	1	0	ESTUDIO DE CAMPO	-76,815551	-11,24089	1959	
130	1506080001	LIMA	HUARAL	PACARAOS	PACARAOS	0	1	0	ESTUDIO DE CAMPO	-76,64668	-11,18539	3352	
131	1506080027	LIMA	HUARAL	PACARAOS	RAVIRA	0	1	0	ESTUDIO DE CAMPO	-76,65829	-11,20373	3122	
132	1506080028	LIMA	HUARAL	PACARAOS	VISCAS	1	1	0	ESTUDIO DE CAMPO	-76,67178	-11,20364	3817	
133	1506090001	LIMA	HUARAL	SAN MIGUEL DE ACOS	ACOS	1	1	0	GOOGLE EARTH	-76,82161	-11,27363	1594	
134	1506090007	LIMA	HUARAL	SAN MIGUEL DE ACOS	HUASCOY(SAN CRISTOBAL DE HUASCOY)	0	1	0	GOOGLE EARTH	-76,7603	-11,2904	3023	
135	1506100001	LIMA	HUARAL	SANTA CRUZ DE ANDAMARCA	SANTA CRUZ DE ANDAMARCA	2	1	0	GOOGLE EARTH	-76,63379	-11,19498	3522	
136	1506100009	LIMA	HUARAL	SANTA CRUZ DE ANDAMARCA	VICHAYCOCHA	1	1	0	GOOGLE EARTH	-76,6224	-11,14206	3555	
137	1506100011	LIMA	HUARAL	SANTA CRUZ DE ANDAMARCA	SANTA CATALINA	0	1	0	GOOGLE EARTH	-76,6369	-11,1834	3270	
138	1506100013	LIMA	HUARAL	SANTA CRUZ DE ANDAMARCA	SAN JUAN DE CHAUCA	0	1	0	GOOGLE EARTH	-76,6454	-11,2009	3202	
139	1506110001	LIMA	HUARAL	SUMBILCA	SUMBILCA	1	1	0	ESTUDIO DE CAMPO	-76,81829	-11,40583	34,13	
140	1506110008	LIMA	HUARAL	SUMBILCA	PISCOCOTO	1	1	0	GOOGLE EARTH	-76,813318	-11,364519	2226	
141	1506110013	LIMA	HUARAL	SUMBILCA	HUANDARO	0	1	0	ESTUDIO DE CAMPO	-76,78116	-11,39356	3086	
142	1506110014	LIMA	HUARAL	SUMBILCA	RAUMA	0	1	0	ESTUDIO DE CAMPO	-76,7454	-11,40673	3629	
143	1506120001	LIMA	HUARAL	VEINTISIETE DE NOVIEMBRE	CARAC	1	1	0	ESTUDIO DE CAMPO	-76,77801	-11,18997	2647	
144	1506120014	LIMA	HUARAL	VEINTISIETE DE NOVIEMBRE	COTO	0	1	0	ESTUDIO DE CAMPO	-76,77381	-11,2088	2957	
145	1507020001	LIMA	HUAROCHIRI	ANTIOQUIA	ANTIOQUIA	2	1	0	GOOGLE EARTH	-76,507574	-12,080687	1555	
146	1507030001	LIMA	HUAROCHIRI	CALLAHUANCA	CALLAHUANCA	1	1	0	MED-GPS	-76,6186	-11,8265	1763	
147	1507040001	LIMA	HUAROCHIRI	CARAMPOMA	CARAMPOMA	1	1	0	MED-GPS	-76,5165	-11,6562	3441	
148	1507050001	LIMA	HUAROCHIRI	CHICLA	CHICLA	1	1	0	MED-GPS	-76,2682	-11,7061	3696	



Av. Paseo de la República 1645- Lima - Perú
Central telefónica: (511) 488-0940
www.gob.pe/pronatel



PERÚ

Ministerio de Transportes y Comunicaciones

Viceministerio de Comunicaciones

Programa Nacional de Telecomunicaciones

"Decenio de la Igualdad de Oportunidades para Mujeres y Hombres"
"Año del Bicentenario del Perú: 200 años de Independencia"

N°	CodINEI2015	DEPARTAMENTO	PROVINCIA	DISTRITO	LOCALIDAD	NUMERO DE INSTITUCIONES ABONADAS OBLIGATORIAS			COORDENADAS SITE			
						LOCALES ESCOLARES	ESTABLECIMIENTOS DE SALUD	DEPENDENCIAS POLICIALES	FUENTE	LONGITUD	LATITUD	ALTURA (m.s.n.m.)
149	1507060001	LIMA	HUAROCHIRI	CUENCA	SAN JOSE DE LOS CHORRILLOS	0	1	0	MED-GPS	-76,4354	-12,1322	2757
150	1507060004	LIMA	HUAROCHIRI	CUENCA	SAN MARTIN DE ORCOCOTO	0	1	0	MED-GPS	-76,4603	-12,1056	1863
151	1507060027	LIMA	HUAROCHIRI	CUENCA	LANCHI	1	1	0	ESTUDIO DE CAMPO	-76,43172	-12,1597	3104
152	1507070001	LIMA	HUAROCHIRI	HUACHUPAMPA	SAN LORENZO DE HUACHUPAMPA	1	1	0	ESTUDIO DE CAMPO	-76,58667	-11,72149	2994
153	1507070008	LIMA	HUAROCHIRI	HUACHUPAMPA	VICAS	0	1	0	MED-GPS	-76,6017	-11,7115	2660
154	1507080001	LIMA	HUAROCHIRI	HUANZA	HUANZA	2	1	0	MED-GPS	-76,5034	-11,656	3407
155	1507090001	LIMA	HUAROCHIRI	HUAROCHIRI	HUAROCHIRI	2	1	1	MED-GPS	-76,2325	-12,1371	3139
156	1507090010	LIMA	HUAROCHIRI	HUAROCHIRI	LUPO	1	1	0	GOOGLE EARTH	-76,249609	-12,085029	3380
157	1507100001	LIMA	HUAROCHIRI	LAHUAYTAMBO	LAHUAYTAMBO	1	1	0	MED-GPS	-76,3889	-12,0966	3327
158	1507100014	LIMA	HUAROCHIRI	LAHUAYTAMBO	CANLLE	0	1	0	MED-GPS	-76,402403	-12,097875	3057
159	1507110001	LIMA	HUAROCHIRI	LANGA	LANGA	1	1	0	MED-GPS	-76,4213	-12,1257	2855
160	1507110029	LIMA	HUAROCHIRI	LANGA	ESCOMARCA	1	1	0	MED-GPS	-76,355782	-12,180379	3717
161	1507120001	LIMA	HUAROCHIRI	LARAOS	LARAOS	1	1	0	MED-GPS	-76,54	-11,6646	3659
162	1507130001	LIMA	HUAROCHIRI	MARIATANA	MARIATANA	1	1	0	MED-GPS	-76,3258	-12,2373	3535
163	1507140004	LIMA	HUAROCHIRI	RICARDO PALMA	CUPICHE (SOL DE CUPICHE)	1	0	0	ESTUDIO DE CAMPO	-76,61212	-11,9143	1140
164	1507150001	LIMA	HUAROCHIRI	SAN ANDRES DE TUPICOCHA	SAN ANDRES DE TUPICOCHA	1	1	0	ESTUDIO DE CAMPO	-76,47404	-11,99988	3309
165	1507160001	LIMA	HUAROCHIRI	SAN ANTONIO	CHACLA	0	1	0	MED-GPS	-76,6499	-11,7434	3430
166	1507160005	LIMA	HUAROCHIRI	SAN ANTONIO	JICAMARCA	1	0	0	MED-GPS	-76,7047	-11,7398	3231
167	1507170029	LIMA	HUAROCHIRI	SAN BARTOLOME	LA MERCED DE CHAUTE (CHAUTE)	0	1	0	ESTUDIO DE CAMPO	-76,50977	-11,94367	2490
168	1507180001	LIMA	HUAROCHIRI	SAN DAMIAN	SAN DAMIAN	2	1	1	MED-GPS	-76,3918	-12,0174	3231
169	1507190001	LIMA	HUAROCHIRI	SAN JUAN DE IRIS	SAN JUAN DE IRIS	0	1	0	MED-GPS	-76,5249	-11,6832	3415
170	1507200001	LIMA	HUAROCHIRI	SAN JUAN DE TANTARANCHE	SAN JUAN DE TANTARANCHE	1	1	0	ESTUDIO DE CAMPO	-76,18307	-12,11333	3448





PERÚ

Ministerio de Transportes y Comunicaciones

Viceministerio de Comunicaciones

Programa Nacional de Telecomunicaciones

"Decenio de la Igualdad de Oportunidades para Mujeres y Hombres"
"Año del Bicentenario del Perú: 200 años de Independencia"

N°	CodINEI2015	DEPARTAMENTO	PROVINCIA	DISTRITO	LOCALIDAD	NUMERO DE INSTITUCIONES ABONADAS OBLIGATORIAS			COORDENADAS SITE			ALTURA (m.s.n.m.)
						LOCALES ESCOLARES	ESTABLECIMIENTOS DE SALUD	DEPENDENCIAS POLICIALES	FUENTE	LONGITUD	LATITUD	
171	1507210001	LIMA	HUAROCHIRI	SAN LORENZO DE QUINTI	SAN LORENZO DE QUINTI	2	1	1	MED-GPS	-76,2126	-12,1451	2679
172	1507210052	LIMA	HUAROCHIRI	SAN LORENZO DE QUINTI	HUANCHAC	1	1	0	ESTUDIO DE CAMPO	-76,22337	-12,2199	2673
173	1507230001	LIMA	HUAROCHIRI	SAN MATEO DE OTAO	SAN JUAN DE LANCA	1	1	0	ESTUDIO DE CAMPO	-76,54365	-11,87004	2097
174	1507230003	LIMA	HUAROCHIRI	SAN MATEO DE OTAO	CANCHACALLA	1	1	0	ESTUDIO DE CAMPO	-76,53333	-11,84606	2524
175	1507230021	LIMA	HUAROCHIRI	SAN MATEO DE OTAO	TAPICARA	0	1	0	ESTUDIO DE CAMPO	-76,53815	-11,88363	1942
176	1507240001	LIMA	HUAROCHIRI	SAN PEDRO DE CASTA	SAN PEDRO DE CASTA	1	1	0	MED-GPS	-76,5964	-11,759	3187
177	1507250001	LIMA	HUAROCHIRI	SAN PEDRO DE HUANCAYRE	SAN PEDRO	0	1	0	ESTUDIO DE CAMPO	-76,21717	-12,12976	3143
178	1507260001	LIMA	HUAROCHIRI	SANGALLAYA	SANGALLAYA	0	1	0	MED-GPS	-76,229	-12,161	2737
179	1507260012	LIMA	HUAROCHIRI	SANGALLAYA	HUANCATA	0	1	0	ESTUDIO DE CAMPO	-76,2397	-12,18541	2707
180	1507260020	LIMA	HUAROCHIRI	SANGALLAYA	QUIRIPA	0	1	0	GOOGLE EARTH	-76,23521	-12,20706	2292
181	1507270009	LIMA	HUAROCHIRI	SANTA CRUZ DE COCACHACRA	CORCONA	1	1	1	MED-GPS	-76,5804	-11,9099	1243
182	1507280013	LIMA	HUAROCHIRI	SANTA EUJALIA	HUAYARINGA ALTA	1	1	0	ESTUDIO DE CAMPO	-76,6527	-11,92262	1044
183	1507290001	LIMA	HUAROCHIRI	SANTIAGO DE ANCHUCAYA	SANTIAGO DE ANCHUCAYA	1	1	0	ESTUDIO DE CAMPO	-76,23148	-12,09469	3384
184	1507300001	LIMA	HUAROCHIRI	SANTIAGO DE TUNA	SANTIAGO DE TUNA	1	1	0	MED-GPS	-76,5254	-11,9835	2905
185	1507310001	LIMA	HUAROCHIRI	SANTO DOMINGO DE LOS OLLEROS	SANTO DOMINGO DE LOS OLLEROS	1	1	0	ESTUDIO DE CAMPO	-76,51465	-12,21912	2852
186	1507320001	LIMA	HUAROCHIRI	SURCO	SURCO	0	1	1	ESTUDIO DE CAMPO	-76,44225	-11,88272	2033
187	1508010003	LIMA	HUAURA	HUACHO	PARAISO	1	0	0	ESTUDIO DE CAMPO	-77,57005	-11,18452	81
188	1508020001	LIMA	HUAURA	AMBAR	AMBAR	1	1	1	ESTUDIO DE CAMPO	-77,27099	-10,75776	277
189	1508040008	LIMA	HUAURA	CHECRAS	PUÑON	1	1	0	ESTUDIO DE CAMPO	-76,85114	-10,91583	3613
190	1508060013	LIMA	HUAURA	HUAURA	RONTOY	1	0	0	MED-GPS	-77,569	-11,0441	107
191	1508060026	LIMA	HUAURA	HUAURA	VILCAHUAYURA	0	1	0	MED-GPS	-77,47492	-11,07266	237
192	1508060028	LIMA	HUAURA	HUAURA	CALDERA	1	0	0	MED-GPS	-77,458496	-11,087031	255



Av. Pasco de la República 1645- Lima -- Perú
Central telefónica. (511) 488-0940
www.gob.pe/pronatel





"Decenio de la Igualdad de Oportunidades para Mujeres y Hombres"
"Año del Bicentenario del Perú: 200 años de Independencia"

N°	CodINEI2015	DEPARTAMENTO	PROVINCIA	DISTRITO	LOCALIDAD	NUMERO DE INSTITUCIONES ABONADAS OBLIGATORIAS			COORDENADAS SITE			
						LOCALES ESCOLARES	ESTABLECIMIENTOS DE SALUD	DEPENDENCIAS POLICIALES	FUENTE	LONGITUD	LATITUD	ALTURA (m.s.n.m.)
193	1508070001	LIMA	HUAURA	LEONCIO PRADO	SANTA CRUZ	1	1	0	ESTUDIO DE CAMPO	-76,9296	-11,05869	3310
194	1508070008	LIMA	HUAURA	LEONCIO PRADO	SANTO DOMINGO DE APACHE	1	0	0	GOOGLE EARTH	-76,95893	-11,05091	3598
195	1508070018	LIMA	HUAURA	LEONCIO PRADO	AUQUIMARCA	1	1	0	ESTUDIO DE CAMPO	-76,91335	-11,06565	3203
196	1508070034	LIMA	HUAURA	LEONCIO PRADO	PICHUPAMPA	1	0	0	MED-GPS	-76,991039	-11,099791	2274
197	1508080001	LIMA	HUAURA	PACCHO	PACCHO	1	1	0	ESTUDIO DE CAMPO	-76,93275	-10,95739	3255
198	1508080021	LIMA	HUAURA	PACCHO	SAN ANDRES DE HUACAR (SAN JUAN DE HUACAR)	1	0	0	ESTUDIO DE CAMPO	-76,95347	-10,95831	3088
199	1508090001	LIMA	HUAURA	SANTA LEONOR	JUCUL	0	1	0	ESTUDIO DE CAMPO	-76,74373	-10,95132	3638
200	1508090003	LIMA	HUAURA	SANTA LEONOR	PICOY	2	0	0	GOOGLE EARTH	-76,7413	-10,9276	2990
201	1508090008	LIMA	HUAURA	SANTA LEONOR	PARQUIN	1	1	0	GOOGLE EARTH	-76,719	-10,9663	3571
202	1508100009	LIMA	HUAURA	SANTA MARIA	PAMPA DE ANIMAS	2	0	0	GOOGLE EARTH	-77,569537	-11,10676	82
203	1508110007	LIMA	HUAURA	SAYAN	CHAMBARA ALTA	1	0	0	ESTUDIO DE CAMPO	-77,33183	-11,10806	475
204	1508110051	LIMA	HUAURA	SAYAN	ANDAHUASI (COOPERATIVA)	1	0	0	MED-GPS	-77,244421	-11,147274	578
205	1508110052	LIMA	HUAURA	SAYAN	DIECISIETE DE ENERO	1	0	0	ESTUDIO DE CAMPO	-77,2393	-11,15761	688
206	1508110079	LIMA	HUAURA	SAYAN	EL AHORCADO (SANTA ROSA)	1	1	0	MED-GPS	-77,325789	-11,270367	366
207	1505020008	LIMA	CAÑETE	ASIA	SANTA CRUZ DE ASIA	1	0	0	ESTUDIO DE CAMPO	-76,597977	-12,761615	8
208	1508110124	LIMA	HUAURA	SAYAN	LA UNION BAJA	1	1	0	MED-GPS	-77,44848	-11,19395	285
209	1508110146	LIMA	HUAURA	SAYAN	LA VILLA	1	1	1	ESTUDIO DE CAMPO	-77,378294	-11,234027	401
210	1508110160	LIMA	HUAURA	SAYAN	LA MERCED	1	1	0	GOOGLE EARTH	-77,311842	-11,22253	504
211	1508110204	LIMA	HUAURA	SAYAN	DON ALBERTO	1	0	0	MED-GPS	-77,3396	-11,2576	456
212	1508120012	LIMA	HUAURA	VEGUETA	MEDIO MUNDO	0	1	0	MED-GPS	-77,6529	-10,9309	46
213	1508120050	LIMA	HUAURA	VEGUETA	PRIMAVERA	0	1	0	MED-GPS	-77,6099	-11,0105	105
214	1508120058	LIMA	HUAURA	VEGUETA	MAZO	0	1	0	MED-GPS	-77,6061	-11,0231	69





PERÚ

Ministerio de Transportes y Comunicaciones

Viceministerio de Comunicaciones

Programa Nacional de Telecomunicaciones

"Decenio de la Igualdad de Oportunidades para Mujeres y Hombres"
"Año del Bicentenario del Perú: 200 años de Independencia"

N°	Cod/INEI/2015	DEPARTAMENTO	PROVINCIA	DISTRITO	LOCALIDAD	NUMERO DE INSTITUCIONES ABONADAS			COORDENADAS SITE			ALTURA (m.s.n.m.)
						LOCALES ESCOLARES	ESTABLECIMIENTOS DE SALUD	DEPENDENCIAS POLICIALES	FUENTE	LONGITUD	LATITUD	
215	1509010015	LIMA	OYON	OYON	QUICHAS	1	0	0	GOOGLE EARTH	-76,7674	-10,576	3964
216	1509010023	LIMA	OYON	OYON	POMAMAYO	1	0	0	GOOGLE EARTH	-76,776338	-10,643149	3520
217	1509010065	LIMA	OYON	OYON	RAPAZ	1	1	0	ESTUDIO DE CAMPO	-76,70559	-10,87326	4064
218	1509020001	LIMA	OYON	ANDAIES	ANDAIES	1	1	0	ESTUDIO DE CAMPO	-76,90932	-10,79238	3510
219	1509030001	LIMA	OYON	CAUJUL	CAUJUL	1	1	0	ESTUDIO DE CAMPO	-76,97971	-10,8056	3187
220	1509030011	LIMA	OYON	CAUJUL	PUMAHUAIN (ASCENSION DEL SEÑOR DE PUMAHUAIN)	1	0	0	GOOGLE EARTH	-76,985154	-10,756532	3666
221	1509040001	LIMA	OYON	COCHAMARCA	COCHAMARCA	1	1	0	ESTUDIO DE CAMPO	-77,12864	-10,86327	3406
222	1509050001	LIMA	OYON	NAVAN	NAVAN	1	1	0	ESTUDIO DE CAMPO	-77,01217	-10,83636	3044
223	1509060005	LIMA	OYON	PACHANGARA	AYARONGO	1	0	0	ESTUDIO DE CAMPO	-76,87886	-10,80208	2415
224	1509060014	LIMA	OYON	PACHANGARA	SAN BARTOLOME DE CURAY	1	0	0	ESTUDIO DE CAMPO	-76,8125	-10,84053	3464
225	1509060020	LIMA	OYON	PACHANGARA	HUANCAHUASI	1	1	0	GOOGLE EARTH	-76,729701	-10,907481	3183
226	1510010003	LIMA	YAUYS	YAUYS	AUCO	2	0	0	ESTUDIO DE CAMPO	-75,95746	-12,58299	2215
227	1510010016	LIMA	YAUYS	YAUYS	PUENTE AUCO	0	1	0	ESTUDIO DE CAMPO	-75,94986	-12,58615	1942
228	1510020001	LIMA	YAUYS	ALIS	ALIS	2	1	0	GOOGLE EARTH	-75,78647	-12,28034	3249
229	1510030001	LIMA	YAUYS	ALLAUCA	AYAUCO	1	1	0	ESTUDIO DE CAMPO	-76,03739	-12,59245	3175
230	1510040001	LIMA	YAUYS	AYAVIRI	AYAVIRI	2	1	0	ESTUDIO DE CAMPO	-76,13684	-12,38245	3257
231	1510050001	LIMA	YAUYS	AZANGARO	AZANGARO	1	1	0	ESTUDIO DE CAMPO	-75,8366	-12,9999	3443
232	1510060001	LIMA	YAUYS	CACRA	CACRA	1	1	0	ESTUDIO DE CAMPO	-75,78298	-12,81307	2804
233	1510060011	LIMA	YAUYS	CACRA	HUAYLLAMPI	1	0	0	MED-GPS	-75,89997	-12,811	1091
234	1510070001	LIMA	YAUYS	CARANIA	CARANIA	0	1	0	ESTUDIO DE CAMPO	-75,87177	-12,34397	3829
235	1510080001	LIMA	YAUYS	CATAHUASI	CATAHUASI	1	1	1	ESTUDIO DE CAMPO	-75,8917	-12,7989	1188
236	1510080007	LIMA	YAUYS	CATAHUASI	CANCHAN	2	0	0	GOOGLE EARTH	-75,92147	-12,77673	1309



BICENTENARIO PERU 2021

Av. Paseo de la Republica 1645- Lima -- Perú
Central telefónica. (511) 488-0940
www.gob.pe/pronatel



PERÚ

Ministerio de Transportes y Comunicaciones

Viceministerio de Comunicaciones

Programa Nacional de Telecomunicaciones

"Decenio de la Igualdad de Oportunidades para Mujeres y Hombres"
"Año del Bicentenario del Perú: 200 años de Independencia"

N°	CodINEI2015	DEPARTAMENTO	PROVINCIA	DISTRITO	LOCALIDAD	NUMERO DE INSTITUCIONES ABONADAS OBLIGATORIAS			COORDENADAS SITE			
						LOCALES ESCOLARES	ESTABLECIMIENTOS DE SALUD	DEPENDENCIAS POLICIALES	FUENTE	LONGITUD	LATITUD	ALTURA (m.s.n.m.)
237	1510090001	LIMA	YAUYOS	CHOCOS	CHOCOS	2	1	0	ESTUDIO DE CAMPO	-75,86295	-12,91443	2750
238	1510100001	LIMA	YAUYOS	COCHAS	COCHAS	1	0	0	ESTUDIO DE CAMPO	-76,1576	-12,29416	2847
239	1510110001	LIMA	YAUYOS	COLONIA	COLONIA	0	1	0	ESTUDIO DE CAMPO	-75,89013	-12,63426	3289
240	1510110023	LIMA	YAUYOS	COLONIA	OYUNCO	2	0	0	ESTUDIO DE CAMPO	-75,92207	-12,62144	3087
241	1510120001	LIMA	YAUYOS	HONGOS	HONGOS	2	1	0	GOOGLE EARTH	-75,76493	-12,811	3182
242	1510130001	LIMA	YAUYOS	HUAMPARA	HUAMPARA	1	1	0	ESTUDIO DE CAMPO	-76,16682	-12,35991	2502
243	1510140001	LIMA	YAUYOS	HUANCAYA	HUANCAYA	1	1	0	MED-GPS	-75,7994	-12,2034	3568
244	1510150001	LIMA	YAUYOS	HUANGASCAR	HUANGASCAR	2	1	1	GOOGLE EARTH	-75,83117	-12,89982	2519
245	1510160001	LIMA	YAUYOS	HUANTAN	HUANTAN	2	1	0	ESTUDIO DE CAMPO	-75,8124	-12,45515	3334
246	1510170001	LIMA	YAUYOS	HUAÑEC	HUAÑEC	2	1	0	ESTUDIO DE CAMPO	-76,1392	-12,29311	3214
247	1510180001	LIMA	YAUYOS	LARAOS	LARAOS	2	1	0	ESTUDIO DE CAMPO	-75,78596	-12,34625	3486
248	1510190001	LIMA	YAUYOS	LINCHA	LINCHA	2	1	0	ESTUDIO DE CAMPO	-75,66704	-12,79948	3432
249	1510200001	LIMA	YAUYOS	MADEAN	MADEAN	2	1	0	GOOGLE EARTH	-75,77756	-12,94527	3275
250	1510210001	LIMA	YAUYOS	MIRAFLORES	MIRAFLORES	2	1	0	ESTUDIO DE CAMPO	-75,85011	-12,2745	3623
251	1510220001	LIMA	YAUYOS	OMAS	OMAS	2	1	0	GOOGLE EARTH	-76,29045	-12,5175	1549
252	1510230001	LIMA	YAUYOS	PUTINZA	SAN LORENZO DE PUTINZA	1	1	0	ESTUDIO DE CAMPO	-75,95122	-12,66905	1969
253	1510240001	LIMA	YAUYOS	QUINCHES	QUINCHES	2	1	0	GOOGLE EARTH	-76,14245	-12,30767	2963
254	1510250001	LIMA	YAUYOS	QUINOCAY	QUINOCAY	1	1	0	MED-GPS	-76,226862	-12,362052	2656
255	1510260001	LIMA	YAUYOS	SAN JOAQUIN	SAN JOAQUIN	1	0	0	INEI 2014	-76,14642	-12,28466	2938
256	1510270001	LIMA	YAUYOS	SAN PEDRO DE PILAS	SAN PEDRO DE PILAS	1	1	0	ESTUDIO DE CAMPO	-76,22733	-12,45534	2665
257	1510280001	LIMA	YAUYOS	TANTA	TANTA	2	1	0	ESTUDIO DE CAMPO	-76,01189	-12,12298	4310
258	1510290001	LIMA	YAUYOS	TAURIPAMPA	TAURIPAMPA	2	1	0	ESTUDIO DE CAMPO	-76,16168	-12,61728	3530



BICENTENARIO PERU 2021





PERÚ

Ministerio de Transportes y Comunicaciones

Viceministerio de Comunicaciones

Programa Nacional de Telecomunicaciones

"Decenio de la Igualdad de Oportunidades para Mujeres y Hombres"
"Año del Bicentenario del Perú: 200 años de Independencia"

N°	CodINEI2015	DEPARTAMENTO	PROVINCIA	DISTRITO	LOCALIDAD	NUMERO DE INSTITUCIONES ABONADAS			COORDENADAS SITE			
						LOCALES ESCOLARES	ESTABLECIMIENTOS DE SALUD	DEPENDENCIAS POLICIALES	FUENTE	LONGITUD	LATITUD	ALTURA (m.s.n.m.)
259	1510300001	LIMA	YAUYS	TOMAS	TOMAS	2	1	0	ESTUDIO DE CAMPO	-75,74593	-12,23783	3565
260	1510310001	LIMA	YAUYS	TUPE	TUPE	1	1	0	ESTUDIO DE CAMPO	-75,80978	-12,74097	2805
261	1510320001	LIMA	YAUYS	VIÑAC	VIÑAC	2	1	0	ESTUDIO DE CAMPO	-75,78004	-12,93109	3278
262	1510320015	LIMA	YAUYS	VIÑAC	APURI	1	0	0	GOOGLE EARTH	-75,8071	-12,881	3373
263	1510320040	LIMA	YAUYS	VIÑAC	LA FLORIDA	1	1	0	MED-GPS	-75,750533	-12,944185	3313
264	1510330001	LIMA	YAUYS	VITIS	VITIS	2	1	0	MED-GPS	-75,8078	-12,2239	3604
265	1502010013	LIMA	BARRANCA	BARRANCA	SANTA VICTORIA (PURMACANA ALTA)	1	1	0	INEI 2014	-77,60554	-10,69548	430
266	1502030008	LIMA	BARRANCA	PATIVILCA	LA PAZ	1	0	0	GOOGLE EARTH	-77,6495	-10,65276	329
267	1502040018	LIMA	BARRANCA	SUPE	SANTO DOMINGO	1	0	0	GOOGLE EARTH	-77,674189	-10,79107	81
268	1502040024	LIMA	BARRANCA	SUPE	EL MOLINO	1	0	0	MED-GPS	-77,6638	-10,8321	65
269	1502040033	LIMA	BARRANCA	SUPE	LLAMAHUACA	1	0	0	GOOGLE EARTH	-77,553613	-10,864598	260
270	1503030006	LIMA	CAJATAMBO	GORGOR	RAJANYA	1	0	0	INEI 2014	-77,09921	-10,60595	2525
271	1503030088	LIMA	CAJATAMBO	GORGOR	APAS	1	0	0	INEI 2014	-77,0338	-10,63364	3570
272	1503040023	LIMA	CAJATAMBO	HUANCAPON	CHUCCHI	1	0	0	GOOGLE EARTH	-77,0852	-10,51023	3402
273	1504070020	LIMA	CANTA	SANTA ROSA DE QUIVES	QUIVES	1	0	0	GOOGLE EARTH	-76,78927	-11,66882	1177
274	1505010026	LIMA	CAÑETE	SAN VICENTE DE CAÑETE	BOCA DE RIO	1	0	0	MED-GPS	-76,407709	-13,118953	5
275	1505100016	LIMA	CAÑETE	NUEVO IMPERIAL	CALTOPILLA	1	0	0	MED-GPS	-76,244286	-13,078289	238
276	1505070015	LIMA	CAÑETE	IMPERIAL	CERRO CANDELA	1	0	0	INEI 2014	-76,37231	-13,05455	64
277	1506040065	LIMA	HUARAL	AUCALLAMA	GRAMADALES	1	0	0	INEI 2014	-77,18629	-11,58156	115
278	1507150013	LIMA	HUACHOCHIRI	SAN ANDRES DE TUPICOCHA	SAN JUAN DE PACOTA	1	0	0	GOOGLE EARTH	-76,451946	-12,018658	3533
279	1508040014	LIMA	HUAURA	CHECRAS	CANIN	1	0	0	GOOGLE EARTH	-76,811921	-10,939523	3882
280	1508070021	LIMA	HUAURA	LEONCIO PRADO	TAN TAN	1	0	0	INEI 2014	-76,95139	-11,06899	3100



Av. Paseo de la República 1645- Lima - Perú
Central telefónica. (511) 488-0940
www.gob.pe/pronatel



PERÚ

Ministerio de Transportes y Comunicaciones

Viceministerio de Comunicaciones

Programa Nacional de Telecomunicaciones

"Decenio de la Igualdad de Oportunidades para Mujeres y Hombres"
"Año del Bicentenario del Perú: 200 años de Independencia"

N°	CodINEI2015	DEPARTAMENTO	PROVINCIA	DISTRITO	LOCALIDAD	NÚMERO DE INSTITUCIONES ABONADAS OBLIGATORIAS			COORDENADAS SITE			
						LOCALES ESCOLARES	ESTABLECIMIENTOS DE SALUD	DEPENDENCIAS POLICIALES	FUENTE	LONGITUD	LATITUD	ALTURA (m.s.n.m.)
281	1508100012	LIMA	HUAURA	SANTA MARIA	TABLADA	1	0	0	MED-GPS	-77,482467	-11,189109	280
282	1508110022	LIMA	HUAURA	SAYAN	QUINTAY	1	0	0	MED-GPS	-77,167511	-11,091914	792
283	1508120016	LIMA	HUAURA	VEGUETA	JOSE CARLOS MARIATEGUI	0	1	0	GOOGLE EARTH	-77,646635	-10,964282	72
284	1508120028	LIMA	HUAURA	VEGUETA	AMIRALLA	1	0	0	MED-GPS	-77,617224	-10,958472	102
285	1509010066	LIMA	OYON	OYON	UCRUSCHACA	1	0	0	GOOGLE EARTH	-76,772762	-10,624296	3601
286	1510030011	LIMA	YAUJOS	ALLAUCA	QUIRIMAN	1	0	0	ESTUDIO DE CAMPO	-75,98743	-12,62449	2018
287	1510030012	LIMA	YAUJOS	ALLAUCA	CALACHOTA	1	0	0	GOOGLE EARTH	-75,98057	-12,63119	1783
288	1510110012	LIMA	YAUJOS	COLONIA	CASINTA	1	0	0	ESTUDIO DE CAMPO	-75,94906	-12,59463	2304
289	1510200025	LIMA	YAUJOS	MADEAN	ORTIGAL	1	0	0	GOOGLE EARTH	-75,745	-12,94979	3476
290	1510240014	LIMA	YAUJOS	QUINCHES	SAN JUAN DE MALLEURAN	1	0	0	GOOGLE EARTH	-76,13962	-12,33395	3351
291	1510320025	LIMA	YAUJOS	VIÑAC	PIRHUAYOC	1	0	0	GOOGLE EARTH	-75,78613	-12,89919	3534

II INSTITUCIONES ABONADAS OBLIGATORIAS

II.1 Establecimientos de Salud Obligatorias

N°	DATOS DE LA LOCALIDAD				DATOS DEL ESTABLECIMIENTO DE SALUD				
	CodINEI2015	DEPARTAMENTO	PROVINCIA	DISTRITO	LOCALIDAD	COD_UNICO MINSA	NOMBRE DE ESTABLECIMIENTO	CATEGORÍA	DIRECCIÓN
1	1502010002	LIMA	BARRANCA	BARRANCA	POTAO	5690	POTAO	I-1	CENTRO POBLADO EL POTAO MZ A 514 -612
2	1502010003	LIMA	BARRANCA	BARRANCA	VINTO BAJO	5695	VINTO BAJO	I-1	CENTRO POBLADO VINTO BAJO S/N
3	1502010009	LIMA	BARRANCA	BARRANCA	ARAYA GRANDE	5689	ARAYA GRANDE	I-2	CALLE NUEVO PARAISO S/N -CENTRO POBLADO ARAYA GRANDE
4	1502010015	LIMA	BARRANCA	BARRANCA	CHIU CHIU	5698	CHIU CHIU	I-1	CENTRO POBLADO CHIU CHIU ZONAL SUPE



BICENTENARIO PERU 2021

Av. Paseo de la República 1645 - Lima - Perú
Central telefónica: (511) 488-0940
www.gob.pe/pronatel





PERÚ

Ministerio de Transportes y Comunicaciones

Viceministerio de Comunicaciones

Programa Nacional de Telecomunicaciones

"Decenio de la Igualdad de Oportunidades para Mujeres y Hombres"
"Año del Bicentenario del Perú: 200 años de Independencia"

N°	DATOS DE LA LOCALIDAD					DATOS DEL ESTABLECIMIENTO DE SALUD			
	CodINEI2015	DEPARTAMENTO	PROVINCIA	DISTRITO	LOCALIDAD	COD. UNICO Minsa	NOMBRE DE ESTABLECIMIENTO	CATEGORÍA	DIRECCIÓN
5	1502010016	LIMA	BARRANCA	BARRANCA	SANTA ELENA NORTE	5694	SANTA ELENA	I-2	CENTRO POBLADO SANTA ELENA MZ. B. LOTE 20 INT.3
6	1502020018	LIMA	BARRANCA	PARAMONGA	HUARICANGA	5704	HUARICANGA	I-1	KM. 22 CARRETERA PATIVILCA -HUARAZ CENTRO POBLADO HUARICANGA
7	1502020026	LIMA	BARRANCA	PARAMONGA	SAN JUAN DE TUNAN	5706	TUNAN	I-2	CENTRO POBLADO TUNAN S/N
8	1502020030	LIMA	BARRANCA	PARAMONGA	CERRO BLANCO	5703	CERRO BLANCO	I-1	CALLE INGENIO Nº 02 - CENTRO POBLADO CERRO BLANCO
9	1502020035	LIMA	BARRANCA	PARAMONGA	LAMPAY	5707	LAMPAY	I-1	CENTRO POBLADO LAMPAY S/N
10	1502030002	LIMA	BARRANCA	PATIVILCA	SAN MIGUEL DE OTOPONGO	5712	SAN MIGUEL DE OTOPONGO	I-1	CENTRO POBLADO SAN MIGUEL DE OTOPONGO S/N
11	1502030010	LIMA	BARRANCA	PATIVILCA	HUAYTO	5710	HUAYTO	I-2	CENTRO POBLADO HUAYTO S/N
12	1502030011	LIMA	BARRANCA	PATIVILCA	PAMPAS SAN JOSE	5711	PAMPA SAN JOSE	I-1	CENTRO POBLADO SAN JOSE S/N
13	1502030014	LIMA	BARRANCA	PATIVILCA	UPACA	7685	UPACA	I-1	CENTRO POBLADO UPACA S/N
14	1502030023	LIMA	BARRANCA	PATIVILCA	SIMON BOLIVAR	5699	PUENTE BOLIVAR	I-1	CENTRO POBLADO PUENTE BOLIVAR S/N
15	1502040014	LIMA	BARRANCA	SUPE	VIRGEN DE LAS MERCEDES	5721	VIRGEN DE LAS MERCEDES	I-2	CENTRO POBLADO VIRGEN DE LAS MERCEDES/ CALLE 28 DE JULIO S/N
16	1502040020	LIMA	BARRANCA	SUPE	LA CAMPIÑA DE SUPE (PEDREGAL)	5715	CAMPIÑA	I-2	ALAMEDA S/N CAMPIÑA DE SUPE - FRENTE A LA PLAZA DE ARMAS
17	1502040021	LIMA	BARRANCA	SUPE	SANTA ROSA	5716	SAN NICOLAS	I-2	COMITE 04 S/N -PSJ. SAN NICOLAS
18	1502040028	LIMA	BARRANCA	SUPE	CALETA VIDAL	5718	CALETA VIDAL	I-1	CALLE 3 S/N -CENTRO POBLADO CALETA VIDAL
19	1502040038	LIMA	BARRANCA	SUPE	CARAL	5720	CARAL	I-2	CARAL S/N
20	1503010028	LIMA	CAJATAMBO	CAJATAMBO	UTCAS	5632	UTCAS	I-1	PLAZA DE ARMAS S/N
21	1503020001	LIMA	CAJATAMBO	COPA	COPA	5634	COPA	I-1	PLAZA DE ARMAS S/N
22	1503020002	LIMA	CAJATAMBO	COPA	PUQUIAN	5633	POQUIAN	I-2	CALLE 31 DE MAYO S/N
23	1503030001	LIMA	CAJATAMBO	GORGOR	GORGOR	5700	GORGOR	I-2	AV. PACIFICO S/N
24	1503040001	LIMA	CAJATAMBO	HUANCAPON	HUANCAPON	5635	HUANCAPON	I-1	CALLE PRINCIPAL S/N



BICENTENARIO PERU 2021





PERÚ

Ministerio de Transportes y Comunicaciones

Viceministerio de Comunicaciones

Programa Nacional de Telecomunicaciones

"Decenio de la Igualdad de Oportunidades para Mujeres y Hombres"
"Año del Bicentenario del Perú: 200 años de Independencia"

N°	DATOS DE LA LOCALIDAD					DATOS DEL ESTABLECIMIENTO DE SALUD				
	CodINEI2015	DEPARTAMENTO	PROVINCIA	DISTRITO	LOCALIDAD	COD_UNICO MINSA	NOMBRE DE ESTABLECIMIENTO	CATEGORIA	DIRECCIÓN	
25	1503050001	LIMA	CAJATAMBO	MANAS	MANAS	5637	MANAS	I-2	CALLE GRAU S/N	
26	1504010048	LIMA	CANTA	CANTA	PARIAMARCA	5600	PARIAMARCA	I-1	PLAZA CENTRAL DE LA COMUNIDAD DE PARIAMARCA	
27	1504010065	LIMA	CANTA	CANTA	CARHUA	5599	CARHUA	I-1	AV. ALFONSO UGARTE S/N / JR. 18 DE AGOSTO -CARHUA	
28	1504020001	LIMA	CANTA	ARAHUAY	ARAHUAY	5609	ARAHUAY	I-1	AV. CANTA S/N -ARAHUAY	
29	1504020013	LIMA	CANTA	ARAHUAY	COLLO	7755	COLLO	I-1	CALLE PRINCIPAL COLLO AL ACOSTADO DE LA IGLESIA	
30	1504030001	LIMA	CANTA	HUAMANTANGA	HUAMANTANGA	5601	HUAMANTANGA	I-1	ENTRADA DE LA COMUNIDAD DE HUAMANTANGA	
31	1504030003	LIMA	CANTA	HUAMANTANGA	MARCO	7754	MARCO	I-1	SALIDA DE LA COMUNIDAD DE MARCO	
32	1504030004	LIMA	CANTA	HUAMANTANGA	QUIPAN	5602	QUIPAN	I-1	CENTRO POBLADO DE QUIPAN	
33	1504040001	LIMA	CANTA	HUAROS	HUAROS	5603	HUAROS	I-1	JR. LIMA S/N -HUAROS	
34	1504040046	LIMA	CANTA	HUAROS	CULLHUAY	5604	CULLHUAY	I-1	AV. JOSE OTERO S/N -CULLHUAY	
35	1504050001	LIMA	CANTA	LACHAQUI	LACHAQUI	5606	LACHAQUI	I-1	JR. AUGUSTO B. LEGUIA S/N -LACHAQUI	
36	1504060001	LIMA	CANTA	SAN BUENAVENTURA	SAN BUENAVENTURA	5608	SAN BUENAVENTURA	I-1	JR. SANTA ROSA S/N -SAN BUENAVENTURA	
37	1504060015	LIMA	CANTA	SAN BUENAVENTURA	NUEVO SAN JOSE	5613	SAN JOSE	I-1	JR. PERU S/N -SAN JOSE	
38	1504070001	LIMA	CANTA	SANTA ROSA DE QUIVES	YANGAS	5611	YANGAS	I-3	CALLE SAN MARTELO S/N, CENTRO POBLADO YANGAS	
39	1504070043	LIMA	CANTA	SANTA ROSA DE QUIVES	TRAPICHE	5610	TRAPICHE	I-2	CENTRO POBLADO DE TRAPICHE AL COSTADO DEL COLEGIO	
40	1504070044	LIMA	CANTA	SANTA ROSA DE QUIVES	EL OLIVAR	5612	EL OLIVAR	I-1	CENTRO POBLADO EL OLIVAR FRENTE AL COLEGIO	
41	1505010034	LIMA	CAÑETE	SAN VICENTE DE CAÑETE	HERBAY BAJO	6041	HERBAY BAJO	I-2	CALLE AREQUIPA Nº 413	
42	1505010037	LIMA	CAÑETE	SAN VICENTE DE CAÑETE	HERBAY ALTO	6042	HERBAY ALTO	I-2	CALLE PRINCIPAL S/N	
43	1505020017	LIMA	CAÑETE	ASIA	ROSARIO DE ASIA	6056	ROSARIO DE ASIA	I-2	PLAZA DE ARMAS S/N	





PERÚ

Ministerio de Transportes y Comunicaciones

Viceministerio de Comunicaciones

Programa Nacional de Telecomunicaciones

"Decenio de la Igualdad de Oportunidades para Mujeres y Hombres"
"Año del Bicentenario del Perú: 200 años de Independencia"

N°	DATOS DE LA LOCALIDAD				DATOS DEL ESTABLECIMIENTO DE SALUD				
	Cod/INEI/2015	DEPARTAMENTO	PROVINCIA	DISTRITO	LOCALIDAD	COD_UNICO MINSA	NOMBRE DE ESTABLECIMIENTO	CATEGORÍA	DIRECCIÓN
44	1505030001	LIMA	CAÑETE	CALANGO	CALANGO	6066	CALANGO	I-2	JIRON REAL S/N
45	1505050023	LIMA	CAÑETE	CHILCA	LAS SALINAS	6069	LAS SALINAS	I-1	AV. VIRREY AMAT Nº 339
46	1505060001	LIMA	CAÑETE	COAYLLO	COAYLLO	6057	COAYLLO	I-1	JR. BOLOGNESI S/N
47	1505070011	LIMA	CAÑETE	IMPERIAL	CERRO ALEGRE	6033	CERRO ALEGRE	I-2	CALLE LOS ROBLES S/N
48	1505090024	LIMA	CAÑETE	MALA	BUJAMA BAJA	6073	BUJAMA	I-2	CALLE PROGRESO S/N
49	1505100004	LIMA	CAÑETE	NUEVO IMPERIAL	LA RINCONADA DE CONTA	6014	RINCONADA DE CONTA	I-2	PLAZA DE ARMAS S/N
50	1505100007	LIMA	CAÑETE	NUEVO IMPERIAL	PUEBLO NUEVO DE CONTA ROMA	6015	PUEBLO NUEVO DE CONTA	I-2	AV. 2 DE MAYO
51	1505100009	LIMA	CAÑETE	NUEVO IMPERIAL	CARMEN ALTO	6013	CARMEN ALTO	I-2	PLAZA DE ARMAS S/N
52	1505100023	LIMA	CAÑETE	NUEVO IMPERIAL	LA FLORIDA	6017	LA FLORIDA	I-1	CALLE SAN JOSE Y SANTA ROSA
53	1505100025	LIMA	CAÑETE	NUEVO IMPERIAL	SANTA MARIA ALTA	6016	SANTA MARIA ALTA	I-2	AV. BOLOGNESI S/N
54	1505110001	LIMA	CAÑETE	PACARAN	PACARAN	6018	PACARAN	I-3	PASAJE SANTA ROSA S/N
55	1505120008	LIMA	CAÑETE	QUILMANA	LA HUERTA (SANTA ELENA)	6035	LA HUERTA	I-2	ANEXO LA HUERTA S/N
56	1505140008	LIMA	CAÑETE	SAN LUIS	LA QUEBRADA	6039	LA QUEBRADA	I-2	CALLE LAS PALMAS S/N
57	1505140015	LIMA	CAÑETE	SAN LUIS	SANTA BARBARA	6038	SANTA BARBARA	I-1	C.P.M. SANTA BARBARA
58	1505140017	LIMA	CAÑETE	SAN LUIS	SANTA CRUZ	6165	SANTA CRUZ	I-1	C.P.M. SANTA CRUZ S/N
59	1505150001	LIMA	CAÑETE	SANTA CRUZ DE FLORES	SANTA CRUZ DE FLORES	6077	SANTA CRUZ DE FLORES	I-2	AV. 3 DE MAYO S/N
60	1505160001	LIMA	CAÑETE	ZUÑIGA	ZUÑIGA	6019	ZUÑIGA	I-2	JR. BERNARDO ALCEDO S/N
61	1506010003	LIMA	HUARAL	HUARAL	CENTENARIO HUACHO CHICO	5830	CENTENARIO	I-2	CENTRO POBLADO CENTENARIO
62	1506010005	LIMA	HUARAL	HUARAL	LA FLORIDA	5829	HUERTA MARGARET	I-2	CENTRO POBLADO HUERTA MARGARET
63	1506010008	LIMA	HUARAL	HUARAL	CABUYAL	5828	CABUYAL	I-2	CENTRO POBLADO CABUYAL



Av. Paseo de la República 1645- Lima - Perú
Central telefónica. (51) 488-0940
www.gob.pe/pronatel





PERÚ

Ministerio de Transportes y Comunicaciones

Viceministerio de Comunicaciones

Programa Nacional de Telecomunicaciones

"Decenio de la Igualdad de Oportunidades para Mujeres y Hombres"
"Año del Bicentenario del Perú: 200 años de Independencia"

N°	DATOS DE LA LOCALIDAD				DATOS DEL ESTABLECIMIENTO DE SALUD				
	CodINEI2015	DEPARTAMENTO	PROVINCIA	DISTRITO	LOCALIDAD	COD_UNICO MINSA	NOMBRE DE ESTABLECIMIENTO	CATEGORIA	DIRECCIÓN
64	1506010011	LIMA	HUARAL	HUARAL	TUPAC AMARU	5827	TUPAC AMARU	I-2	PASAJE TUPAC AMARU MZ C LT. 21 -ESPERANZA BAJA
65	1506010012	LIMA	HUARAL	HUARAL	ESPERANZA BAJA	5826	CLAS AGREGADO LA QUERENCIA	I-3	AV. VICTORIA NRO. A INT. 4 A.H. ESPERANZA BAJA
66	1506010014	LIMA	HUARAL	HUARAL	JECUAN	5832	JECUAN	I-2	COOPERATIVA AGRARIA UNIDA JECUAN
67	1506010033	LIMA	HUARAL	HUARAL	CONTIGO PERU	10937	CONTIGO PERU	I-2	CENTRO POBLADO CONTIGO PERU
68	1506010047	LIMA	HUARAL	HUARAL	CUYO	7189	CUYO	I-1	CENTRO POBLADO CUYO S/N
69	1506010064	LIMA	HUARAL	HUARAL	EL TREBOL	5833	EL TREBOL	I-3	AV. LOS GERANIOS ESQUINA CON LA FLORES-ASOC. VIVIENDA EL TREBOL
70	1506020001	LIMA	HUARAL	ATAVILLOS ALTO	PIRCA	5586	PIRCA	I-2	CENTRO POBLADO PIRCA S/N
71	1506020003	LIMA	HUARAL	ATAVILLOS ALTO	SAN PEDRO DE HUAROQUIN	5589	HUAROQUIN	I-1	CENTRO POBLADO HUAROQUIN S/N
72	1506020004	LIMA	HUARAL	ATAVILLOS ALTO	SANTIAGO DE CHISQUE	7195	CHISQUE	I-1	CENTRO POBLADO CHISQUE S/N
73	1506020005	LIMA	HUARAL	ATAVILLOS ALTO	INMACULADA CONCEPCION DE PASAC (PASAC)	5587	PASAC	I-1	CENTRO POBLADO PASAC S/N
74	1506030001	LIMA	HUARAL	ATAVILLOS BAJO	SAN AGUSTIN DE HUAYOPAMPA	5578	HUAYOPAMPA	I-3	CENTRO POBLADO HUAYOPAMPA
75	1506030006	LIMA	HUARAL	ATAVILLOS BAJO	LA FLORIDA	5580	LA FLORIDA	I-1	CENTRO POBLADO LA FLORIDA S/N
76	1506030017	LIMA	HUARAL	ATAVILLOS BAJO	PALLAC	7208	PALLAC	I-1	CENTRO POBLADO PALLAC S/N
77	1506030026	LIMA	HUARAL	ATAVILLOS BAJO	LA PERLA	5579	LA PERLA	I-2	CENTRO POBLADO LA PERLA
78	1506040001	LIMA	HUARAL	AUCALLAMA	AUCALLAMA	5726	AUCALLAMA	I-3	CENTRO POBLADO AUCALLAMA
79	1506040009	LIMA	HUARAL	AUCALLAMA	PALPA	5727	PALPA	I-3	AV. SAN CARLOS S/N
80	1506040012	LIMA	HUARAL	AUCALLAMA	CAQUI	10990	CAQUI	I-2	CENTRO POBLADO CAQUI S/N
81	1506040033	LIMA	HUARAL	AUCALLAMA	PASAMAYO	5728	PASAMAYO	I-2	CENTRO POBLADO PASAMAYO





PERÚ

Ministerio de Transportes y Comunicaciones

Viceministerio de Comunicaciones

Programa Nacional de Telecomunicaciones

"Decenio de la Igualdad de Oportunidades para Mujeres y Hombres"
"Año del Bicentenario del Perú: 200 años de Independencia"

N°	DATOS DE LA LOCALIDAD				DATOS DEL ESTABLECIMIENTO DE SALUD				
	CodINEI2015	DEPARTAMENTO	PROVINCIA	DISTRITO	LOCALIDAD	COD. UNICO MINSA	NOMBRE DE ESTABLECIMIENTO	CATEGORÍA	DIRECCIÓN
82	1506050003	LIMA	HUARAL	CHANCAY	CHANCAVILLO	5731	CLAS PEDRO CANEVARO GARAY DE CHANCAVILLO	I-3	CARRERA PANAMERICANA NORTE KM. 91.5 CHANCAVILLO
83	1506050004	LIMA	HUARAL	CHANCAY	PAMPA LIBRE	5730	PAMPA LIBRE	I-2	CENTRO POBLADO PAMPA LIBRE
84	1506050006	LIMA	HUARAL	CHANCAY	CERRO LA CULEBRA	5732	CERRO CULEBRA	I-2	PUEBLO JOVEN CERRO LA CULEBRA S/N
85	1506050009	LIMA	HUARAL	CHANCAY	QUEPE PAMPA	5733	QUEPEPAMPA	I-3	PUEBLO JOVEN QUEPEPAMPA
86	1506060001	LIMA	HUARAL	IHUARI	IHUARI	5595	IHUARI	I-2	CENTRO POBLADO IHUARI S/N
87	1506060013	LIMA	HUARAL	IHUARI	OTEC	5594	OTEC	I-1	CENTRO POBLADO OTEC S/N
88	1506060015	LIMA	HUARAL	IHUARI	HUACHINGA	5593	HUACHINGA	I-1	CENTRO POBLADO HUACHINGA S/N
89	1506060020	LIMA	HUARAL	IHUARI	ÑAUPAY	5597	ÑAUPAY	I-2	CENTRO POBLADO ÑAUPAY S/N
90	1506070001	LIMA	HUARAL	LAMPIAN	LAMPIAN	5581	LAMPIAN	I-1	CENTRO POBLADO LAMPIAN S/N
91	1506070003	LIMA	HUARAL	LAMPIAN	CANCHAPILCA	10936	CANCHAPILCA	I-1	CENTRO POBLADO CANCHAPILCA S/N
92	1506080001	LIMA	HUARAL	PACARAOS	PACARAOS	5590	PACARAOS	I-3	CENTRO POBLADO PACARAOS S/N
93	1506080027	LIMA	HUARAL	PACARAOS	RAVIRA	7193	RAVIRA	I-1	CENTRO POBLADO RAVIRA S/N
94	1506080028	LIMA	HUARAL	PACARAOS	VISCAS	7190	VISCAS	I-1	CENTRO POBLADO VISCAS
95	1506090001	LIMA	HUARAL	SAN MIGUEL DE ACOS	ACOS	5582	ACOS	I-3	CENTRO POBLADO ACOS
96	1506090007	LIMA	HUARAL	SAN MIGUEL DE ACOS	HUASCOY (SAN CRISTOBAL DE HUASCOY)	5583	HUASCOY	I-1	CENTRO POBLADO HUASCOY S/N
97	1506100001	LIMA	HUARAL	SANTA CRUZ DE ANDAMARCA	SANTA CRUZ DE ANDAMARCA	5592	SANTA CRUZ DE ANDAMARCA	I-2	CENTRO POBLADO SANTA CRUZ
98	1506100009	LIMA	HUARAL	SANTA CRUZ DE ANDAMARCA	VICHAYCOCHA	5591	VICHAYCOCHA	I-2	CENTRO POBLADO VICHAYCOCHA
99	1506100011	LIMA	HUARAL	SANTA CRUZ DE ANDAMARCA	SANTA CATALINA	7194	SANTA CATALINA	I-1	CENTRO POBLADO SANTA CATALINA S/N

INGENIERIA OPERACIONES
V°B°
PRONATEL
4 MONEDAS

Dirección de Asesoría Legal
PRONATEL
G. S. A. / CHICHO



BICENTENARIO PERU 2021





PERÚ

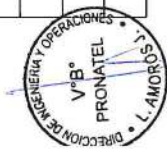
Ministerio de Transportes y Comunicaciones

Viceministerio de Comunicaciones

Programa Nacional de Telecomunicaciones

"Decenio de la Igualdad de Oportunidades para Mujeres y Hombres"
"Año del Bicentenario del Perú: 200 años de Independencia"

N°	DATOS DE LA LOCALIDAD					DATOS DEL ESTABLECIMIENTO DE SALUD			
	CodINEI2015	DEPARTAMENTO	PROVINCIA	DISTRITO	LOCALIDAD	COD_UNICO MIINSA	NOMBRE DE ESTABLECIMIENTO	CATEGORÍA	DIRECCIÓN
100	1506100013	LIMA	HUARAL	SANTA CRUZ DE ANDAMARCA	SAN JUAN DE CHAUCA	7196	CHAUCA	I-1	CENTRO POBLADO CHAUCA S/N
101	1506110001	LIMA	HUARAL	SUMBILCA	SUMBILCA	5584	SUMBILCA	I-1	CENTRO POBLADO SUMBILCA S/N
102	1506110008	LIMA	HUARAL	SUMBILCA	PISCOCOTO	10938	PISCOCOTO	I-1	CENTRO POBLADO PISCOCOTO S/N
103	1506110013	LIMA	HUARAL	SUMBILCA	HUANDARO	7192	HUANDARO	I-1	CENTRO POBLADO HUANDARO S/N
104	1506110014	LIMA	HUARAL	SUMBILCA	RAUMA	7191	RAUMA	I-1	CENTRO POBLADO RAUMA
105	1506120001	LIMA	HUARAL	VEINTISIETE DE NOVIEMBRE	CARAC	5585	CARAC	I-1	CENTRO POBLADO CARAC S/N
106	1506120014	LIMA	HUARAL	VEINTISIETE DE NOVIEMBRE	COTO	7209	COTO	I-1	CENTRO POBLADO COTO S/N
107	1507020001	LIMA	HUARACHIRI	ANTIOQUIA	ANTIOQUIA	5976	ANTIOQUIA	I-2	CALLE SANTA ROSA S/N
108	1507030001	LIMA	HUARACHIRI	CALLAHUANCA	CALLAHUANCA	5949	CALLAHUANCA	I-2	PLAZA DE ARMAS S/N
109	1507040001	LIMA	HUARACHIRI	CARAMPOMA	CARAMPOMA	5981	CARAMPOMA	I-2	JIRON 3 DE OCTUBRE N°540
110	1507050001	LIMA	HUARACHIRI	CHICLA	CHICLA	5968	CHICLA	I-2	PLAZA DE LA AMISTAD S/N
111	1507060001	LIMA	HUARACHIRI	CUENCA	SAN JOSE DE LOS CHORRILLOS	5908	SAN JOSE DE LOS CHORRILLOS	I-1	PLAZA PRINCIPAL S/N
112	1507060004	LIMA	HUARACHIRI	CUENCA	SAN MARTIN DE ORCOCOTO	10995	SAN MARTIN DE ORCOCOTO	I-1	AV. SANTA CRUZ S/N -ANEXO SAN MARTIN DE ORCOCOTO
113	1507060027	LIMA	HUARACHIRI	CUENCA	LANCHI	5909	LANCHI	I-1	CALLE LIMA S/N -PLAZA PRINCIPAL
114	1507070001	LIMA	HUARACHIRI	HUACHUPAMPA	SAN LORENZO DE HUACHUPAMPA	5886	HUACHUPAMPA	I-1	AV. GALINDOS N° 002
115	1507070008	LIMA	HUARACHIRI	HUACHUPAMPA	VICAS	5887	VICAS	I-1	AV. LOS CLAVALES N°2
116	1507080001	LIMA	HUARACHIRI	HUANZA	HUANZA	5888	HUANZA	I-1	CALLE CIRO ALEGRIA S/N
117	1507090001	LIMA	HUARACHIRI	HUARACHIRI	HUARACHIRI	5871	HUARACHIRI	I-3	AV. SANTA ROSA S/N
118	1507090010	LIMA	HUARACHIRI	HUARACHIRI	LUPO	5872	LUPO	I-1	JIRON HUASAGUA S/N





PERÚ

Ministerio de Transportes y Comunicaciones

Viceministerio de Comunicaciones

Programa Nacional de Telecomunicaciones

"Decenio de la Igualdad de Oportunidades para Mujeres y Hombres"
"Año del Bicentenario del Perú: 200 años de Independencia"

N°	DATOS DE LA LOCALIDAD				DATOS DEL ESTABLECIMIENTO DE SALUD				
	CodINEI2015	DEPARTAMENTO	PROVINCIA	DISTRITO	LOCALIDAD	COD_UNICO MINSA	NOMBRE DE ESTABLECIMIENTO	CATEGORÍA	DIRECCIÓN
119	1507100001	LIMA	HUAROCHIRI	LAHUAYTAMBO	LAHUAYTAMBO	5910	LAHUAYTAMBO	I-2	CALLE LIMA S/N
120	1507100014	LIMA	HUAROCHIRI	LAHUAYTAMBO	CANLLE	5911	CANLLE	I-1	PLAZA PRINCIPAL S/N
121	1507110001	LIMA	HUAROCHIRI	LANGA	LANGA	5912	LANGA	I-3	JR. NICANOR MUJICA S/N
122	1507110029	LIMA	HUAROCHIRI	LANGA	ESCOMARCA	5913	ESCOMARCA	I-2	CALLE LIMA S/N
123	1507120001	LIMA	HUAROCHIRI	LARAOS	LARAOS	5890	LARAOS	I-2	JIRON HIPODROMO S/N
124	1507130001	LIMA	HUAROCHIRI	MARIATANA	MARIATANA	5914	MARIATANA	I-1	JR. BARRIOS ALTOS Nº 92
125	1507150001	LIMA	HUAROCHIRI	SAN ANDRES DE TUPICOCHA	SAN ANDRES DE TUPICOCHA	5951	SAN ANDRES DE TUPICOCHA	I-2	JR. 23 DE JUNIO S/N
126	1507160001	LIMA	HUAROCHIRI	SAN ANTONIO	CHACLLA	5891	SAN ANTONIO CHACLLA	I-2	CALLE PRINCIPAL S/N
127	1507170029	LIMA	HUAROCHIRI	SAN BARTOLOME	LA MERCED DE CHAUTE (CHAUTE)	7738	LA MERCED DE CHAUTE	I-1	AV. GRAU S/N ANEXO DE LA MERCED DE CHAUTE
128	1507180001	LIMA	HUAROCHIRI	SAN DAMIAN	SAN DAMIAN	5953	SAN DAMIAN	I-2	JR. IQUITOS S/N
129	1507190001	LIMA	HUAROCHIRI	SAN JUAN DE IRIS	SAN JUAN DE IRIS	5892	SAN JUAN DE IRIS	I-1	AV JESUS MARIA S/N
130	1507200001	LIMA	HUAROCHIRI	SAN JUAN DE TANTARANCHE	SAN JUAN DE TANTARANCHE	5873	SAN JUAN DE TANTARANCHE	I-2	JIRON CACERES S/N
131	1507210001	LIMA	HUAROCHIRI	SAN LORENZO DE QUINTI	SAN LORENZO DE QUINTI	5875	SAN LORENZO DE QUINTI	I-2	JIRON DANIEL ALCIDES CARRION S/N
132	1507210052	LIMA	HUAROCHIRI	SAN LORENZO DE QUINTI	HUANCHAC	5876	HUANCHAC	I-1	PLAZA PRINCIPAL S/N
133	1507230001	LIMA	HUAROCHIRI	SAN MATEO DE OTAO	SAN JUAN DE LANCA	5957	LANCA	I-3	PLAZA PRINCIPAL S/N
134	1507230003	LIMA	HUAROCHIRI	SAN MATEO DE OTAO	CANCHACALLA	5956	CANCHACALLA	I-1	CENTRO POBLADO CANCHACALLA
135	1507230021	LIMA	HUAROCHIRI	SAN MATEO DE OTAO	TAPICARA	5955	TAPICARA	I-1	AV. PRINCIPAL S/N
136	1507240001	LIMA	HUAROCHIRI	SAN PEDRO DE CASTA	SAN PEDRO DE CASTA	5893	SAN PEDRO DE CASTA	I-2	CALLE ROSA LARCO S/N





"Decenio de la Igualdad de Oportunidades para Mujeres y Hombres"
"Año del Bicentenario del Perú: 200 años de Independencia"

N°	DATOS DE LA LOCALIDAD					DATOS DEL ESTABLECIMIENTO DE SALUD			
	CodINEI2015	DEPARTAMENTO	PROVINCIA	DISTRITO	LOCALIDAD	COD_UNICO MINSA	NOMBRE DE ESTABLECIMIENTO	CATEGORÍA	DIRECCIÓN
137	1507250001	LIMA	HUARACHIRI	SAN PEDRO DE HUANCAYRE	SAN PEDRO	5877	SAN PEDRO DE HUANCAYRE	I-1	CARRETERA A SAN JUAN KM 33 CC
138	1507260001	LIMA	HUARACHIRI	SANGALLAYA	SANGALLAYA	5878	SANGALLAYA	I-1	JR. FRANCISCO GRAÑA S/N
139	1507260012	LIMA	HUARACHIRI	SANGALLAYA	HUANCATA	5879	HUANCATA	I-1	AV. TUPAC AMARU S/N
140	1507260020	LIMA	HUARACHIRI	SANGALLAYA	QUIRIPA	5881	QUIRIPA	I-1	AV PRINCIPAL S/N
141	1507270009	LIMA	HUARACHIRI	SANTA CRUZ DE COGACHACRA	CORCONA	5960	CORCONA	I-2	AV. NICOLAS DE PIÉROLA Nº 2659
142	1507290001	LIMA	HUARACHIRI	SANTIAGO DE ANCHUCAYA	SANTIAGO DE ANCHUCAYA	5882	ANCHUCAYA	I-2	PLAZA DE ARMAS S/N
143	1507300001	LIMA	HUARACHIRI	SANTIAGO DE TUNA	SANTIAGO DE TUNA	5961	SANTIAGO DE TUNA	I-1	JOSE GALVEZ S/N
144	1507310001	LIMA	HUARACHIRI	SANTO DOMINGO DE LOS OLLEROS	SANTO DOMINGO DE LOS OLLEROS	5916	SANTO DOMINGO DE LOS OLLEROS	I-1	PLAZA PRINCIPAL S/N
145	1507320001	LIMA	HUARACHIRI	SURCO	SURCO	5985	SAN GERONIMO DE SURCO	I-3	JR. ALFONSO UGARTE Y SANCHEZ CERRO S/N
146	1508020001	LIMA	HUAURA	AMBAR	AMBAR	5680	AMBAR	I-3	CALLE SAN MARTIN S/N
147	1508040008	LIMA	HUAURA	CHECRAS	PUÑUN	5663	PUÑUN	I-1	PUÑUN S/N
148	1508060026	LIMA	HUAURA	HUAURA	VILCAHUAURA	5684	VILCAHUAURA	I-2	CENTRO POBLADO VILCAHUAURA S/N-HUAURA
149	1508070001	LIMA	HUAURA	LEONCIO PRADO	SANTA CRUZ	6725	SANTA CRUZ	I-2	SANTA CRUZ S/N
150	1508070018	LIMA	HUAURA	LEONCIO PRADO	AUQUIMARCA	5778	AUQUIMARCA	I-1	AUQUIMARCA S/N
151	1508080001	LIMA	HUAURA	PACCHO	PACCHO	5650	PACCHO	I-2	COMUNIDAD DE PACCHO S/N
152	1508090001	LIMA	HUAURA	SANTA LEONOR	JUCUL	5647	JUCUL	I-1	COMUNIDAD DE JUCUL S/N
153	1508090008	LIMA	HUAURA	SANTA LEONOR	PARQUIN	5646	PARQUIN	I-1	COMUNIDAD DE PARQUIN S/N
154	1507280013	LIMA	HUARACHIRI	SANTA EULALIA	HUAYARINGA ALTA	17816	HUAYARINGA ALTA	I-1	HUAYARINGA ALTA S/N
155	1508110079	LIMA	HUAURA	SAYAN	EL AHORCADO (SANTA ROSA)	5777	EL AHORCADO	I-1	CENTRO POBLADO SAN GERONIMO KM. 20





PERÚ

Ministerio de Transportes y Comunicaciones

Viceministerio de Comunicaciones

Programa Nacional de Telecomunicaciones

"Decenio de la Igualdad de Oportunidades para Mujeres y Hombres"
"Año del Bicentenario del Perú: 200 años de Independencia"

N°	DATOS DE LA LOCALIDAD				DATOS DEL ESTABLECIMIENTO DE SALUD				
	CodINEI2015	DEPARTAMENTO	PROVINCIA	DISTRITO	LOCALIDAD	COD. UNICO MINSA	NOMBRE DE ESTABLECIMIENTO	CATEGORÍA	DIRECCIÓN
156	1508110124	LIMA	HUAURA	SAYAN	LA UNION BAJA	6726	LA UNION	I-1	CENTRO POBLADO LA UNION S/N
157	1508110146	LIMA	HUAURA	SAYAN	LA VILLA	5776	LA VILLA	I-2	CENTRO POBLADO LA VILLA S/N
158	1508110160	LIMA	HUAURA	SAYAN	LA MERCED	5775	LA MERCED	I-2	MZ O LOTE 1 AA.HH. LA MERCED
159	1508120012	LIMA	HUAURA	VEGUETA	MEDIO MUNDO	5677	MEDIO MUNDO	I-2	AV. SIMON BOLIVAR S/N -MEDIO MUNDO
160	1508120050	LIMA	HUAURA	VEGUETA	PRIMAVERA	5675	PRIMAVERA	I-2	JR. LEONCIO PRADO Nº 165
161	1508120058	LIMA	HUAURA	VEGUETA	MAZO	5674	MAZO	I-2	AV. LAS AMERICAS S/N
162	1509010065	LIMA	OYON	OYON	RAPAZ	5648	RAPAZ	I-1	COMUNIDAD DE RAPAZ S/N
163	1509020001	LIMA	OYON	ANDAJES	ANDAJES	5654	ANDAJES	I-2	COMUNIDAD DE ANDAJES S/N
164	1509030001	LIMA	OYON	CAUJUL	CAUJUL	5655	CAUJUL	I-2	COMUNIDAD DE CAUJUL S/N
165	1509040001	LIMA	OYON	COCHAMARCA	COCHAMARCA	5783	COCHAMARCA	I-1	COCHAMARCA S/N
166	1509050001	LIMA	OYON	NAVAN	NAVAN	5656	NAVAN	I-1	COMUNIDAD DE NAVAN S/N
167	1509060020	LIMA	OYON	PACHANGARA	HUANCAHUASI	5649	HUANCAHUASI	I-1	COMUNIDAD DE HUANCAHUASI
168	1510010016	LIMA	YAUYOS	YAUYOS	PUENTE AUCO	6043	PUENTE AUCO	I-2	JR. LIMA S/N
169	1510020001	LIMA	YAUYOS	ALIS	ALIS	6044	ALIS	I-1	PLAZA DE ARMAS S/N
170	1510030001	LIMA	YAUYOS	ALLAUCA	AYAUCO	6045	AYAUCO	I-1	CALLE 2 DE MAYO S/N
171	1510040001	LIMA	YAUYOS	AYAVIRI	AYAVIRI	6058	AYAVIRI	I-2	AV. PROGRESO S/N
172	1510050001	LIMA	YAUYOS	AZANGARO	AZANGARO	6020	AZANGARO	I-2	PLAZA DE ARMAS S/N
173	1510060001	LIMA	YAUYOS	CACRA	CACRA	6021	CACRA	I-1	PLAZA DE ARMAS S/N
174	1510070001	LIMA	YAUYOS	CARANIA	CARANIA	7647	CARANIA	I-1	AV. GRAU S/N
175	1510080001	LIMA	YAUYOS	CATAHUASI	CATAHUASI	6022	CATAHUASI	I-3	CALLE MARIATEGUI S/N
176	1510090001	LIMA	YAUYOS	CHOCOS	CHOCOS	6023	CHOCOS	I-2	JR. ICA PLAZA DE ARMAS



Av. Paseo de la República 1645- Lima - Perú
Central telefónica. (511) 488-0940
www.gob.pe/pronatel



PERÚ

Ministerio de Transportes y Comunicaciones

Viceministerio de Comunicaciones

Programa Nacional de Telecomunicaciones

"Decenio de la Igualdad de Oportunidades para Mujeres y Hombres"
"Año del Bicentenario del Perú: 200 años de Independencia"

N°	DATOS DE LA LOCALIDAD				DATOS DEL ESTABLECIMIENTO DE SALUD				
	CodINEI2015	DEPARTAMENTO	PROVINCIA	DISTRITO	LOCALIDAD	COD_UNICO MIINSA	NOMBRE DE ESTABLECIMIENTO	CATEGORÍA	DIRECCIÓN
177	1510110001	LIMA	YAUYOS	COLONIA	COLONIA	6046	COLONIA PAMPAS	I-1	CALLE LA FLORIDA S/N
178	1510120001	LIMA	YAUYOS	HONGOS	HONGOS	7648	HONGOS	I-1	CALLE HUANCAYO S/N
179	1510130001	LIMA	YAUYOS	HUAMPARA	HUAMPARA	6059	HUAMPARA	I-2	PLAZA DE ARMAS S/N
180	1510140001	LIMA	YAUYOS	HUANCAYA	HUANCAYA	6169	HUANCAYA	I-2	PASAJE CIRO NAPANGA Nº 130
181	1510150001	LIMA	YAUYOS	HUANGASCAR	HUANGASCAR	6024	HUANGASCAR	I-2	AV. PERU S/N
182	1510160001	LIMA	YAUYOS	HUANTAN	HUANTAN	6167	HUANTAN	I-2	PLAZA DE ARMAS S/N
183	1510170001	LIMA	YAUYOS	HUAÑEC	HUAÑEC	6060	HUAÑEC	I-2	AV TUPAC YUPANQUI S/N
184	1510180001	LIMA	YAUYOS	LARAOS	LARAOS	6047	LARAOS	I-1	JR. 28 DE JULIO Y 09 DE DICIEMBRE
185	1510190001	LIMA	YAUYOS	LINCHA	LINCHA	7646	LINCHA	I-1	CENTRO POBLADO DE LINCHA
186	1510200001	LIMA	YAUYOS	MADEAN	MADEAN	6166	MADEAN	I-2	JR. UROS Y 28 DE JULIO
187	1510210001	LIMA	YAUYOS	MIRAFLORES	MIRAFLORES	6048	MIRAFLORES	I-1	JR. 28 DE JULIO
188	1510220001	LIMA	YAUYOS	OMAS	OMAS	6061	OMAS	I-2	AV. MALAMBO S/N
189	1510230001	LIMA	YAUYOS	PUTINZA	SAN LORENZO DE PUTINZA	6049	PUTINZA	I-1	CALLE JORGE CHAVEZ S/N
190	1510240001	LIMA	YAUYOS	QUINCHES	QUINCHES	6062	QUINCHES	I-2	AV CIRCUNVALACION S/N
191	1510250001	LIMA	YAUYOS	QUINOCAY	QUINOCAY	6063	QUINOCAY	I-1	CALLE LAS MARAVILLAS S/N
192	1510270001	LIMA	YAUYOS	SAN PEDRO DE PILAS	SAN PEDRO DE PILAS	6064	SAN PEDRO DE PILAS	I-2	PLAZA DE ARMAS S/N
193	1510280001	LIMA	YAUYOS	TANTA	TANTA	6050	TANTA	I-2	JR. SAN MARTIN S/N
194	1510290001	LIMA	YAUYOS	TAURIPAMPA	TAURIPAMPA	6065	TAURIPAMPA	I-1	PLAZA DE ARMAS S/N
195	1510300001	LIMA	YAUYOS	TOMAS	TOMAS	6051	TOMAS	I-2	JR. LIMA S/N
196	1510310001	LIMA	YAUYOS	TUPE	TUPE	6025	TUPE	I-1	CALLE BARRIO BAJO S/N
197	1510320001	LIMA	YAUYOS	VIÑAC	VIÑAC	6026	VIÑAC	I-2	CARRETERA APURI S/N



Av. Paseo de la República 1645- Lima - Perú
Central telefónica. (511) 488-0940
www.gob.pe/pronatel



"Decenio de la Igualdad de Oportunidades para Mujeres y Hombres"
"Año del Bicentenario del Perú: 200 años de Independencia"

N°	DATOS DE LA LOCALIDAD				DATOS DEL ESTABLECIMIENTO DE SALUD				
	CodINEI2015	DEPARTAMENTO	PROVINCIA	DISTRITO	LOCALIDAD	COD. UNICO MINSA	NOMBRE DE ESTABLECIMIENTO	CATEGORÍA	DIRECCIÓN
198	1510320040	LIMA	YAUYS	VIÑAC	LA FLORIDA	19077	CRISTO SALVADOR LA FLORIDA	I-1	AV. LIMA Y CALLE COCHARCAS S/N
199	1510330001	LIMA	YAUYS	VITIS	VITIS	6053	VITIS	I-2	JR. BOLIVIA
200	1502010013	LIMA	BARRANCA	BARRANCA	SANTA VICTORIA (PURMACANA ALTA)	5692	PURMACANA	I-1	CENTRO POBLADO PURMACANA ALTA S/N
201	1508120016	LIMA	HUAURA	VEGUETA	JOSE CARLOS MARIATEGUI	5676	MARIATEGUI	I-2	MARIATEGUI S/N

II.2 Dependencias Policiales Obligatorias

N°	DATOS DE LA LOCALIDAD						DATOS DE LA DEPENDENCIA POLICIAL					
	CodINEI2015	DEPARTAMENTO	PROVINCIA	DISTRITO	LOCALIDAD	CODIGO	NOMBRE	DIRECCIÓN	REFERENCIA	DIRTERPOL		
1	1503030001	LIMA	CAJATAMBO	GORGOR	GORGOR	5064	CPNP GORGOR	Jirón PROGRESO S/N	PLAZA DE ARMAS DE GORGOR	LIMA-DIVPOL HUACHO DIVTER NORTE 4		
2	1504070001	LIMA	CANTA	SANTA ROSA DE QUIVES	YANGAS	518	CPNP YANGAS	Carretera YANGAS S/N	COSTADO DE LA PLAZA DE ARMAS DE YANGAS	LIMA-DIVTER NORTE 2		
3	1504070043	LIMA	CANTA	SANTA ROSA DE QUIVES	TRAPICHE	1378	CPNP PROT. DE CARRETERAS YANGAS	Carretera LIMA CANTA S/N	CONTINUACION DEL KM 22 TUPAC AMARU	LIMA-DIRPRCAR LIMA NORTE		
4	1505030001	LIMA	CAÑETE	CALANGO	CALANGO	521	CPNP CALANGO	Avenida GRANADO N° 350	FRENTE A LA PLAZA DE ARMAS DE CALANGO	LIMA-DIVISION POLICIAL CAÑETE		
5	1505090024	LIMA	CAÑETE	MALA	BUJAMA BAJA	1380	CPNP PROT. DE CARRETERAS BUJAMA		ALT. KM 91 DE LA CARRETERA PANAMERICANA SUR	LIMA-DIVPRCAR - LIMA SUR		
6	1505100007	LIMA	CAÑETE	NUEVO IMPERIAL	PUEBLO NUEVO DE CONTA ROMA	528	CPNP PUEBLO NUEVO DE CONTA		COSTADO DE LA MUNICIPALIDAD DE CONTA	LIMA-VII		
7	1505110001	LIMA	CAÑETE	PACARAN	PACARAN	529	CPNP PACARAN	Jirón MIRAFLORES S/N	AL COSTADO DEL MUNICIPIO DE PACARAN FRONTS PLAZA DE ARMAS	REGION POLICIAL LIMA-DIVISION POLICIAL CAÑETE YAUYS		
8	1505010033	LIMA	CAÑETE	SAN VICENTE DE CAÑETE	CLARITA	1379	CPNP PROT. DE CARRETERAS CAÑETE	Carretera ANTIGUA PANAMERICANA SUR S/N	ANTIGUA PANAMERICANA SUR	VII-COMPRCAR CAÑETE		
9	1505160001	LIMA	CAÑETE	ZUÑIGA	ZUÑIGA	533	CPNP ZUÑIGA	Avenida BERNARDO ALCEDO N° 214	FRENTE A LA MUNICIPALIDAD DE ZUÑIGA	LIMA-DIVPOL CAÑETE		
10	1506040001	LIMA	HUARAL	AUCALLAMA	AUCALLAMA	535	CPNP AUCALLAMA	Jirón PROGRESO S/N	FRENTE A LA MUNICIPALIDAD DE AUCALLAMA	LIMA-DIVPOL HUARAL		
11	1506050002	LIMA	HUARAL	CHANCAY	EL HATILLO	1382	CPNP PROT. DE CARRETERAS EL HATILLO	Carretera PANAMERICANA NORTE S/N	A 20 KM DEL DISTRITO CHANCAY	LIMA-DIRECCION EJECUTIVA DE SEGURIDAD VIAL		
12	1507180001	LIMA	HUARACHIRI	SAN DAMIAN	SAN DAMIAN	542	CPNP SAN DAMIAN	Jirón MANCO CAPAC N° 199	FRENTE A LA PLAZA MAYOR DEL DISTRITO	LIMA-DIVPOL CHOSICA		



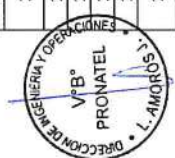


"Decenio de la Igualdad de Oportunidades para Mujeres y Hombres"
"Año del Bicentenario del Perú: 200 años de Independencia"

N°	DATOS DE LA LOCALIDAD					DATOS DE LA DEPENDENCIA POLICIAL				
	DEPARTAMENTO	PROVINCIA	DISTRITO	LOCALIDAD	CODIGO	NOMBRE	DIRECCIÓN	REFERENCIA	DIRTERPOL	
13	LIMA	HUAROCHIRI	SAN LORENZO DE QUINTI	SAN LORENZO DE QUINTI	5061	CPNP SAN LORENZO DE QUINTI	Jirón GRAU S/N	FRENTE A LA PLAZA PRINCIPAL	LIMA-DIVPOL - CHOSICA	
14	LIMA	HUAROCHIRI	SANTA CRUZ DE COCACHACRA	CORCONA	1384	CPNP PROT. DE CARRETERAS SANTA CRUZ DE COCACHACRA	Carretera CENTRAL S/N	ANTES DEL PEAJE CORCONA	LIMA-DIPROCAR	
15	LIMA	HUAROCHIRI	SURCO	SURCO	1385	CPNP PROT. DE CARRETERAS SAN JERONIMO DE SURCO	Jirón FRANCISCO BOLOGNESI S/N	ALTURA KM. 67 DE CARRETERA CENTRAL	DIRECCION EJECUTIVA DE TRANSITO Y SEGURIDAD VIAL - DIVISION DE POLICIA DE CARRETERAS LIMA - CENTRO	
16	LIMA	HUAURA	AMBAR	AMBAR	3017	CPNP AMBAR	Calle COMERCIO S/N	FRENTE A LA PLAZA DE ARMAS	LIMA-DIVPOL HUACHO DIVTER NORTE 4	
17	LIMA	HUAURA	SAYAN	LA VILLA	3018	CPNP SANTA ROSA	Avenida LA VILLA S/N	AL COSTADO DE ES SALUD	LIMA-DIVPOL - HUACHO	
18	LIMA	HUAROCHIRI	HUAROCHIRI	HUAROCHIRI	455	CPNP HUAROCHIRI	Avenida 28 DE JULIO N° 576	PARQUE CENTRAL DE CHOSICA KM 34 CARRETERA CENTRAL	LIMA-DIVPOL CHOSICA	
19	LIMA	YAUYOS	CATAHUASI	CATAHUASI	5062	CPNP CATAHUASI	Avenida GONZALES PRADA N° 165	FRENTE A LA PLAZA DE ARMAS	LIMA-DIVTER - SUR 4	
20	LIMA	YAUYOS	HUANGASCAR	HUANGASCAR	5059	CPNP HUANGASCAR	Jirón PROGRESO S/N	FRENTE A LA IGLESIA	LIMA-DIVPOL - CAÑETE - YAUYOS	

II.3 Locales Escolares Obligatorios

N°	DATOS DE LA LOCALIDAD					DATOS DEL LOCAL ESCOLAR				
	DEPARTAMENTO	PROVINCIA	DISTRITO	LOCALIDAD	CODIGO LOCAL	NOMBRE	DIRECCIÓN	MÓDULOS		
1	LIMA	BARRANCA	BARRANCA	VINTO BAJO	348944	21572 MICHAELA BASTIDAS	VINTO BAJO	PRIMARIA; SECUNDARIA		
2	LIMA	BARRANCA	BARRANCA	ARAYA GRANDE	349019	21571 RICARDO PALMA SORIANO	ARAYA GRANDE	PRIMARIA; SECUNDARIA		
3	LIMA	BARRANCA	PARAMONGA	HUARICANGA	349420	20532	JIRON VIA A HUARAZ KM 22	PRIMARIA; SECUNDARIA		
4	LIMA	BARRANCA	PARAMONGA	SAN JUAN DE TUNAN	349415	20529	CALLE CESAR VALLEJO S/N	PRIMARIA		
5	LIMA	BARRANCA	PARAMONGA	CERRO BLANCO	349477	21573	CALLE LAREDO S/N	PRIMARIA		
6	LIMA	BARRANCA	PARAMONGA	CERRO BLANCO	349514	JOSE MARIA ARGUEDAS	CERRO BLANCO S/N	SECUNDARIA		
7	LIMA	BARRANCA	PATIVILCA	HUAYTO	349793	21575	HUAYTO	PRIMARIA		
8	LIMA	BARRANCA	PATIVILCA	HUAYTO	349910	JOSE PARDO Y BARREDA	AVENIDA AZUCENA S/N	SECUNDARIA		
9	LIMA	BARRANCA	PATIVILCA	PAMPAS SAN JOSE	349750	20506 JOSE A ENCINAS FRANCO	PAMPA SAN JOSE	PRIMARIA; SECUNDARIA		
10	LIMA	BARRANCA	PATIVILCA	PROVIDENCIA	349849	21620 VIRGEN DE GUADALUPE	PROVIDENCIA S/N	INICIAL - JARDIN; PRIMARIA		
11	LIMA	BARRANCA	PATIVILCA	UPACA	349811	21579 ROSA SOTO DE MANRIQUE	CALLE SAN BENITO S/N	INICIAL - JARDIN; PRIMARIA; SECUNDARIA		
12	LIMA	BARRANCA	SUPE	VIRGEN DEL ROSARIO	350164	20889	VIRGEN DEL ROSARIO	PRIMARIA; SECUNDARIA		
13	LIMA	BARRANCA	SUPE	VIRGEN DE LAS MERCEDES	350178	20892 VIRGEN DE LAS MERCEDES	VIRGEN DE LAS MERCEDES	PRIMARIA; SECUNDARIA		
14	LIMA	BARRANCA	SUPE	CARAL	350239	21586 ANDRES AVELINO CACERES	CALLE LAS MORAS S/N	PRIMARIA; SECUNDARIA		
15	LIMA	CAJATAMBO	CAJATAMBO	URAMASA	350475	20005	AVENIDA TUPAC AMARU S/N	PRIMARIA; SECUNDARIA		
16	LIMA	CAJATAMBO	CAJATAMBO	UTCAS	350480	20007	JIRON FRANCISCO DE ZELA S/N	INICIAL - JARDIN; PRIMARIA; SECUNDARIA		
17	LIMA	CAJATAMBO	COPA	COPA	350611	20008	TIUPOC	PRIMARIA; SECUNDARIA		
18	LIMA	CAJATAMBO	COPA	PUQUIAN	350630	20030	AVENIDA 31 DE MAYO S/N	PRIMARIA		





"Decenio de la Igualdad de Oportunidades para Mujeres y Hombres"
"Año del Bicentenario del Perú: 200 años de Independencia"

N°	DATOS DE LA LOCALIDAD				DATOS DEL LOCAL ESCOLAR				
	CodINEI/2015	DEPARTAMENTO	PROVINCIA	DISTRITO	LOCALIDAD	CÓDIGO LOCAL	NOMBRE	DIRECCIÓN	MÓDULOS
19	1503030001	LIMA	CAJATAMBO	GORGOR	GORGOR	350710	20017	CALLE 28 DE JULIO S/N	PRIMARIA
20	1503030001	LIMA	CAJATAMBO	GORGOR	GORGOR	350786	HONORIO MANRIQUE NICHÓ	CALLE LAS DELICIAS S/N	SECUNDARIA
21	1503040001	LIMA	CAJATAMBO	HUANCAPON	HUANCAPON	350866	20012	JIRON LEONCIO PRADO S/N	PRIMARIA; SECUNDARIA
22	1503040010	LIMA	CAJATAMBO	HUANCAPON	LLOCCA	350871	20014	PASAJE CAJATAMBO S/N	PRIMARIA; SECUNDARIA
23	1503040014	LIMA	CAJATAMBO	HUANCAPON	CAJAMARQUILLA	350852	20011	CALLE 2 DE MAYO S/N	INICIAL - JARDIN; PRIMARIA; SECUNDARIA
24	1503040020	LIMA	CAJATAMBO	HUANCAPON	PALPAS	350885	20015	CALLE ESTADIO S/N	INICIAL - JARDIN; PRIMARIA
25	1503050001	LIMA	CAJATAMBO	MANAS	MANAS	350989	20023	CALLE CALIXTO HUASUPOMA S/N	PRIMARIA
26	1503050001	LIMA	CAJATAMBO	MANAS	MANAS	351088	SEBASTIAN LUNA SALAZAR	CALLE 28 DE JULIO S/N	SECUNDARIA
27	1504010048	LIMA	CANTA	CANTA	PARIMARCA	351173	20275	CALLE CINCURVALACION S/N	PRIMARIA
28	1504010065	LIMA	CANTA	ARAHUAY	CARHUA	351154	20271	PLAZA DE ARMAS	PRIMARIA; SECUNDARIA
29	1504020001	LIMA	CANTA	ARAHUAY	ARAHUAY	736005	20261	JIRON RAMON CASTILLA S/N	PRIMARIA; SECUNDARIA
30	1504030001	LIMA	CANTA	HUAMANTANGA	HUAMANTANGA	351291	20277	AVENIDA LA ALAMEDA S/N	PRIMARIA
31	1504030001	LIMA	CANTA	HUAMANTANGA	HUAMANTANGA	351328	AGROPECUARIO TECNICO INDUSTRIAL NUESTRO SEÑOR	PLAZA SAN MARTIN	SECUNDARIA
32	1504040001	LIMA	CANTA	HUAROS	HUAROS	351192	DIGNO MAESTRO	AVENIDA PROLONGACION JOSE GALVEZ S/N	SECUNDARIA
33	1504040001	LIMA	CANTA	HUAROS	HUAROS	351385	20286	PLAZA DE ARMAS	PRIMARIA
34	1504040046	LIMA	CANTA	HUAROS	CULLHUAY	351366	20282	JIRON SAN FELIPE 200	PRIMARIA
35	1504040046	LIMA	CANTA	HUAROS	CULLHUAY	351408	HEROES DE SANGRAR	JIRON 26 DE JUNIO S/N	SECUNDARIA
36	1504050001	LIMA	CANTA	LACHAQUI	LACHAQUI	351432	20288	AVENIDA 15 DE ENERO 1952	PRIMARIA; SECUNDARIA
37	1504070001	LIMA	CANTA	SANTA ROSA DE QUIVES	YANGAS	351583	20293	PLAZA DE ARMAS	PRIMARIA; SECUNDARIA
38	1504070033	LIMA	CANTA	SANTA ROSA DE QUIVES	LETICIA	351521	506-4	CARRETERA A CANTA KM 53.5	INICIAL - CUNA JARDIN; PRIMARIA
39	1504070037	LIMA	CANTA	SANTA ROSA DE QUIVES	COCAYALTA	736010	21004-3	CALLE PRINCIPAL S/N	PRIMARIA
40	1504070039	LIMA	CANTA	SANTA ROSA DE QUIVES	SANTA ROSA DE MACAS	708795	3521 MACAS	CARRETERA A CANTA KM 48	PRIMARIA
41	1504070040	LIMA	CANTA	SANTA ROSA DE QUIVES	ZAPAN	708842	3520 AGROPECUARIO ZAPAN	CARRETERA A CANTA KM 44	PRIMARIA; SECUNDARIA
42	1504070041	LIMA	CANTA	SANTA ROSA DE QUIVES	HUANCHIPIQUIO	736072	508	CARRETERA VIA A CANTA KM 43	INICIAL - JARDIN; PRIMARIA
43	1504070043	LIMA	CANTA	SANTA ROSA DE QUIVES	TRAPICHE	708837	3510 SAN FRANCISCO DE PADUA	CARRETERA A CANTA KM 39.5	PRIMARIA; SECUNDARIA
44	1504070044	LIMA	CANTA	SANTA ROSA DE QUIVES	EL OLIVAR	351601	JUAN VELAZCO ALVARADO	CARRETERA A CANTA KM 39.5	PRIMARIA; SECUNDARIA
45	1505010009	LIMA	CAÑETE	SAN VICENTE DE CAÑETE	HIPOLITO HUANANUE (CERRO BLANCO)	351823	21518	CERRO BLANCO UNANUE S/N	PRIMARIA
46	1505010013	LIMA	CAÑETE	SAN VICENTE DE CAÑETE	ENCAÑADA	351856	21618	CARRETERA ANEXO LA ENCAÑADA S/N	PRIMARIA
47	1505010014	LIMA	CAÑETE	SAN VICENTE DE CAÑETE	COCHAHUASI-PLAYA HERMOSA (COCHAHUASI)	730348	20186	CPM COCHAHUASI S/N	PRIMARIA
48	1505010015	LIMA	CAÑETE	SAN VICENTE DE CAÑETE	MONTEIATO	351936	21614	CALLE JOSE DE LA RIVA AGUERO S/N	PRIMARIA
49	1505010034	LIMA	CAÑETE	SAN VICENTE DE CAÑETE	HERBAY BAJO	351738	20187 JOSE HIPOLITO UNANUE PAVON	AVENIDA LIMA 200	PRIMARIA; SECUNDARIA
50	1505010054	LIMA	CAÑETE	SAN VICENTE DE CAÑETE	ESPIRITU SANTO DE PALO	730353	21533	AVENIDA LOS PROCERES S/N	PRIMARIA
51	1505020009	LIMA	CAÑETE	ASIA	SANTA ROSA DE ASIA	352455	20203	CALLE JORDAN S/N	PRIMARIA
52	1505030001	LIMA	CAÑETE	CALANGO	CALANGO	352525	20130 JESUS REY	JIRON MIGUEL GRAU 250	PRIMARIA; SECUNDARIA





"Decenio de la Igualdad de Oportunidades para Mujeres y Hombres"
"Año del Bicentenario del Perú: 200 años de Independencia"

N°	DATOS DE LA LOCALIDAD				DATOS DEL LOCAL ESCOLAR				MÓDULOS
	CodINEI2015	DEPARTAMENTO	PROVINCIA	DISTRITO	LOCALIDAD	CÓDIGO LOCAL	NOMBRE	DIRECCIÓN	
53	1505030036	LIMA	CAÑETE	CALANGO	SAN JUAN DE CORREVENTO	352549	20207 DOMINGO HUAPAYA CALATAYUD	CALLE LIBERTAD S/N	PRIMARIA
54	1505060001	LIMA	CAÑETE	COAYILLO	COAYILLO	352907	20133 FRANCISCO BOLOGNESI	JIRON JORGE CHAVEZ S/N	PRIMARIA; SECUNDARIA
55	1505070007	LIMA	CAÑETE	IMPERIAL	CANTAGALLO NUEVO	352993	20142	CPM CANTAGALLO S/N	PRIMARIA
56	1505080002	LIMA	CAÑETE	LUNAHUANA	CATAPALLA	353389	20225	JIRON SAN MARTIN S/N	PRIMARIA
57	1505080005	LIMA	CAÑETE	LUNAHUANA	SAN JERONIMO	730292	20154	CARRETERA IMPERIAL - YAUJOS KM 33.32	PRIMARIA
58	1505090005	LIMA	CAÑETE	IMALA	SAN JOSE DEL MONTE	730273	21524	CARRETERA ANEXO SAN JOSE DEL MONTE S/N	PRIMARIA
59	1505090023	LIMA	CAÑETE	IMALA	BUJAMA ALTA	353563	20831	CARRETERA ANEXO BUJAMA ALTA	PRIMARIA
60	1505100012	LIMA	CAÑETE	NUEVO IMPERIAL	ALMENARES	353841	20876	ALMINARES	PRIMARIA
61	1505100013	LIMA	CAÑETE	NUEVO IMPERIAL	CANTERA	353978	20948	AVENIDA ANEXO CANTERA S/N	PRIMARIA
62	1505110001	LIMA	CAÑETE	PACARAN	PACARAN	354044	20174	JIRON MIRAFLORES 195	PRIMARIA
63	1505110001	LIMA	CAÑETE	PACARAN	PACARAN	354063	SANTIAGO ANTUNEZ DE MAYOLO	JIRON CALLAO S/N	SECUNDARIA
64	1505110005	LIMA	CAÑETE	PACARAN	ROMANI	730268	20175	BARRIO ROMANI KM 52	PRIMARIA
65	1505120008	LIMA	CAÑETE	QUILMANA	LA HUERTA (SANTA ELENA)	354119	20243	JIRON SEPULVEDA S/N	PRIMARIA; SECUNDARIA
66	1505120015	LIMA	CAÑETE	QUILMANA	SAN JUAN DE ROLDAN	354176	20245	AVENIDA SAN JUAN S/N	PRIMARIA
67	1505140015	LIMA	CAÑETE	SAN LUIS	SANTA BARBARA	354336	21514	CPM SANTA BARBARA S/N	PRIMARIA
68	1505140017	LIMA	CAÑETE	SAN LUIS	SANTA CRUZ	354384	21528	CPM SANTA CRUZ S/N	PRIMARIA
69	1505150001	LIMA	CAÑETE	SANTA CRUZ DE FLORES	SANTA CRUZ DE FLORES	354464	20194 JESUS DIVINO MAESTRO	AVENIDA 3 DE MAYO S/N	PRIMARIA; SECUNDARIA
70	1505150010	LIMA	CAÑETE	SANTA CRUZ DE FLORES	SAN VICENTE DE ASPITIA	354478	20250	PARQUE PLAZA LOS FUNDADORES S/N	PRIMARIA
71	1505160001	LIMA	CAÑETE	ZUÑIGA	ZUÑIGA	354505	20200	AVENIDA GLORIA 499	PRIMARIA
72	1505160001	LIMA	CAÑETE	ZUÑIGA	ZUÑIGA	354534	NUUESTRA SEÑORA DE LA ASUNCION	AVENIDA GLORIA S/N	SECUNDARIA
73	1506010003	LIMA	HUARAL	HUARAL	CENTENARIO HUACHO CHICO	354812	20901 JOSE FAUSTINO SANCHES CARRION	CALLE CENTENARIO MZ A-1 S/N	INICIAL - JARDIN; PRIMARIA
74	1506010004	LIMA	HUARAL	HUARAL	ESPERANZA CENTRAL	355034	20448 HUESTRA SEÑORA DE LA ESPERANZA	ESPERANZA CENTRAL	INICIAL - JARDIN; PRIMARIA
75	1506010014	LIMA	HUARAL	HUARAL	JECUAN	354685	21561 VIRGEN DE LOURDES	EX COOPERATIVA JECUAN S/N	INICIAL - JARDIN; PRIMARIA
76	1506010034	LIMA	HUARAL	HUARAL	EL ANGEL MACATON	504270	EL ANGEL	EL ANGEL	PRIMARIA
77	1506010043	LIMA	HUARAL	HUARAL	HUAYAN	354567	20404 CIRO ALEGRIA	CARRETERA HUAYAN KM 12	INICIAL - JARDIN; PRIMARIA
78	1506010047	LIMA	HUARAL	HUARAL	HUARAL	354666	21557 INMACULADA CONCEPCION	CUYO	INICIAL - JARDIN; PRIMARIA; SECUNDARIA
79	1506010065	LIMA	HUARAL	HUARAL	JESUS DEL VALLE	354609	21562 OSCAR BERCKEMEYER PAZOS	AUTOPISTA JESUS DEL VALLE S/N	INICIAL - JARDIN; PRIMARIA; SECUNDARIA
80	1506020001	LIMA	HUARAL	ATAVILLOS ALTO	PIRCA	355473	20382 7 DE ENERO	SAN PEDRO DE PIRCA	PRIMARIA
81	1506020001	LIMA	HUARAL	ATAVILLOS ALTO	PIRCA	355487	SAN PEDRO DE PIRCA	TUPAC AMARU	SECUNDARIA; TECNICO PRODUCTIVA - CETPRO





"Decenio de la Igualdad de Oportunidades para Mujeres y Hombres"
"Año del Bicentenario del Perú: 200 años de Independencia"

N°	DATOS DE LA LOCALIDAD				DATOS DEL LOCAL ESCOLAR				MÓDULOS
	CodINEI2015	DEPARTAMENTO	PROVINCIA	DISTRITO	LOCALIDAD	CÓDIGO LOCAL	NOMBRE	DIRECCIÓN	
82	1506030001	LIMA	HUARAL	ATAVILLOS BAJO	SAN AGUSTIN DE HUAYOPAMPA	35576	20384 GERMAN CARO RIOS	JIRON FELICITA CORDOVA S/N	PRIMARIA
83	1506030001	LIMA	HUARAL	ATAVILLOS BAJO	SAN AGUSTIN DE HUAYOPAMPA	734308	20384 GERMAN CARO RIOS	JIRON LUIS NARANJO S/N	SECUNDARIA
84	1506030026	LIMA	HUARAL	ATAVILLOS BAJO	LA PERLA	355562	20265 LOS ATAVILLOS	CARRETERA LA PERLA S/N	PRIMARIA
85	1506030026	LIMA	HUARAL	ATAVILLOS BAJO	LA PERLA	575413	20265 LOS ATAVILLOS	CARRETERA LA PERLA S/N	SECUNDARIA
86	1506040001	LIMA	HUARAL	AUCALLAMA	AUCALLAMA	355703	20389	SAN GRACIANO	INICIAL - JARDIN; PRIMARIA
87	1506040001	LIMA	HUARAL	AUCALLAMA	AUCALLAMA	355722	20386 JORGE BASADRE	AVENIDA SAN JOSE S/N	INICIAL - JARDIN; PRIMARIA; SECUNDARIA
88	1506040014	LIMA	HUARAL	AUCALLAMA	TRES ESTRELLAS	355741	HUMBERTO ARENAS VELASQUEZ	CALLE RICARDO PALMA S/N	INICIAL - JARDIN; PRIMARIA
89	1506050012	LIMA	HUARAL	CHANCAY	LOS LAURELES SUR	355883	21568 SANTA ROSA DE LIMA	AUTOPISTA PANAMERICANA NORTE KM 85.5	INICIAL - JARDIN; PRIMARIA; SECUNDARIA
90	1506050034	LIMA	HUARAL	CHANCAY	CANDELARIA	355878	VIRGEN DE LA CANDELARIA	CALLE LOS ARENALES 91.5	INICIAL - JARDIN; PRIMARIA; SECUNDARIA
91	1506060001	LIMA	HUARAL	IHUARI	IHUARI	356161	EMMA MENA MELCHOR	CALLE JUVENTUD S/N	INICIAL - JARDIN; PRIMARIA; SECUNDARIA
92	1506060006	LIMA	HUARAL	IHUARI	DOS DE MAYO	356321	21012	DOS DE MAYO	PRIMARIA; SECUNDARIA
93	1506060013	LIMA	HUARAL	IHUARI	OTEC	356175	20412 SANTO DOMINGO DE GUZMAN	AVENIDA 28 DE JULIO S/N	INICIAL - JARDIN; PRIMARIA
94	1506060020	LIMA	HUARAL	IHUARI	ÑAUPAY	356203	20411 VIRGEN DEL CARMEN	ÑAUPAY	INICIAL - JARDIN; PRIMARIA
95	1506070003	LIMA	HUARAL	LAMPIAN	CANCHAPILCA	356359	20464 MANUEL VARGAS TORRES	PASAJE CANCHAPILCA S/N	INICIAL - JARDIN; PRIMARIA
96	1506080028	LIMA	HUARAL	PACARAOS	VISCAS	356463	20422 NUESTRO SEÑOR DE EXALTACION	AVENIDA SAN SALVADOR S/N	PRIMARIA; SECUNDARIA
97	1506090001	LIMA	HUARAL	SAN MIGUEL DE ACO	ACOS	356514	20424 SAN MIGUEL ARCANGEL	PLAZA DE ARMAS	INICIAL - CUNA-JARDIN; PRIMARIA; SECUNDARIA
98	1506100001	LIMA	HUARAL	SANTA CRUZ DE ANDAMARCA	SANTA CRUZ DE ANDAMARCA	356528	SANTA CRUZ DE ANDAMARCA	PARQUE PLAZA DE ARMAS S/N	PRIMARIA
99	1506100001	LIMA	HUARAL	SANTA CRUZ DE ANDAMARCA	SANTA CRUZ DE ANDAMARCA	356552	SANTA CRUZ DE ANDAMARCA	PARQUE PLAZA DE ARMAS S/N	SECUNDARIA
100	1506100009	LIMA	HUARAL	SANTA CRUZ DE ANDAMARCA	VICHAYCOCHA	356415	20420 RAMON CASTILLA	CARRETERA ALBERTO FUJIMORI FUJIMORI S/N	INICIAL - JARDIN; PRIMARIA; SECUNDARIA
101	1506110001	LIMA	HUARAL	SUMBILCA	SUMBILCA	356627	20434 MANUEL SANTOS GALLARDO	SUMBILCA MZ K1	INICIAL - JARDIN; PRIMARIA; SECUNDARIA
102	1506110008	LIMA	HUARAL	SUMBILCA	PISCOCOTO	356590	20471	CARRETERA PISCOCOTO S/N	INICIAL - JARDIN; PRIMARIA
103	1506120001	LIMA	HUARAL	VEINTISIETE DE NOVIEMBRE	CARAC	356651	20436 SAN MARTIN DE PORRAS	CARAC	INICIAL - JARDIN; PRIMARIA; SECUNDARIA
104	1507020001	LIMA	HUARACHIRI	ANTIOQUIA	ANTIOQUIA	356854	20537 ANDRES AVELINO CACERES	CALLE SANTA ROSA S/N	SECUNDARIA
105	1507020001	LIMA	HUARACHIRI	ANTIOQUIA	ANTIOQUIA	737986	20537 ANDRES AVELINO CACERES	CALLE SANTA ROSA S/N	INICIAL - JARDIN; PRIMARIA
106	1507030001	LIMA	HUARACHIRI	CALLAHUANCA	CALLAHUANCA	356953	20541 SANTA ROSA	AVENIDA SANTA ROSA 155	PRIMARIA; SECUNDARIA
107	1507040001	LIMA	HUARACHIRI	CARAMPOMA	CARAMPOMA	356972	20542 JAVIER PEREZ DE CUELLAR	AVENIDA LIMA S/N	PRIMARIA; SECUNDARIA
108	1507060027	LIMA	HUARACHIRI	CUENCA	LANCHI	357071	20843	CARRETERA LANCHI KM 95	PRIMARIA





"Decenio de la Igualdad de Oportunidades para Mujeres y Hombres"
"Año del Bicentenario del Perú: 200 años de Independencia"

N°	DATOS DE LA LOCALIDAD			DATOS DEL LOCAL ESCOLAR			MÓDULOS	
	DEPARTAMENTO	PROVINCIA	DISTRITO	LOCALIDAD	CÓDIGO LOCAL	NOMBRE		DIRECCIÓN
109	LIMA	HUAROCHIRI	HUACHUPAMPA	SAN LORENZO DE HUACHUPAMPA	357113	CPED - 20549	AVENIDA JOSE GALINDO 001	PRIMARIA; SECUNDARIA; TECNICO PRODUCTIVA - CETPRO
110	LIMA	HUAROCHIRI	HUANZA	HUANZA	357165	20551 CIRO ALEGRIA	HUANZA	INICIAL - JARDIN; PRIMARIA
111	LIMA	HUAROCHIRI	HUANZA	HUANZA	738028	20551 CIRO ALEGRIA	HUANZA S/N	SECUNDARIA
112	LIMA	HUAROCHIRI	HUAROCHIRI	HUAROCHIRI	357212	20553 JULIO CESAR TELLO ROJAS	AVENIDA SANTA ROSA S/N	PRIMARIA
113	LIMA	HUAROCHIRI	HUAROCHIRI	HUAROCHIRI	357245	SANTA CRUZ	JIRON LIMA S/N	SECUNDARIA; TECNICO PRODUCTIVA - CETPRO
114	LIMA	HUAROCHIRI	HUAROCHIRI	LUPO	357226	20635	LUPO S/N	PRIMARIA
115	LIMA	HUAROCHIRI	LAHUAYTAMBO	LAHUAYTAMBO	357293	20556 FRANCISCO INKA	PUNCO	PRIMARIA; SECUNDARIA
116	LIMA	HUAROCHIRI	LANGA	LANGA	357368	20559 SAN JUAN	AVENIDA MARIANO MELGAR S/N	PRIMARIA; SECUNDARIA
117	LIMA	HUAROCHIRI	LANGA	ESCOMARCA	357354	20558 VIRGEN DE LAS MERCEDES	PARQUE PRINCIPAL	INICIAL - JARDIN; PRIMARIA; SECUNDARIA
118	LIMA	HUAROCHIRI	LARAOS	LARAOS	357405	20561	AVENIDA INDEPENDENCIA S/N	PRIMARIA; SECUNDARIA
119	LIMA	HUAROCHIRI	MARIATANA	MARIATANA	357448	20573 JUAN PABLO II	JIRON BOLIVAR S/N	PRIMARIA; SECUNDARIA
120	LIMA	HUAROCHIRI	RICARDO PALMA	CUPICHE [SOL DE CUPICHE]	357542	20794 EUSEBIO MENARD	CARRETERA CENTRAL KM 44	INICIAL - JARDIN; PRIMARIA
121	LIMA	HUAROCHIRI	SAN ANDRES DE TUPICOCHA	SAN ANDRES DE TUPICOCHA	357655	20578 CESAR A. VALLEJO	JIRON PROGRESO S/N	INICIAL - JARDIN; PRIMARIA; SECUNDARIA
122	LIMA	HUAROCHIRI	SAN ANTONIO	JICAMARCA	357759	20628 PATRON SAN ANTONIO	JICAMARCA	PRIMARIA
123	LIMA	HUAROCHIRI	SAN DAMIAN	SAN DAMIAN	357957	20584	JIRON LIMA S/N	PRIMARIA
124	LIMA	HUAROCHIRI	SAN DAMIAN	SAN DAMIAN	357981	VICTOR ANDRES BELAUDE	JIRON IQUITOS S/N	SECUNDARIA; TECNICO PRODUCTIVA - CETPRO
125	LIMA	HUAROCHIRI	TANTARANCHE	SAN JUAN DE TANTARANCHE	358061	20653 SAN JUAN BAUTISTA PRECURSOR	AVENIDA HUANCAYO S/N	PRIMARIA; SECUNDARIA
126	LIMA	HUAROCHIRI	SAN LORENZO DE QUINTI	SAN LORENZO DE QUINTI	358117	20591 MARIA RECUAY	SUYOPAMPA S/N	PRIMARIA
127	LIMA	HUAROCHIRI	SAN LORENZO DE QUINTI	SAN LORENZO DE QUINTI	358141	20591 MARIA RECUAY	JIRON DE LA CULTURA S/N	SECUNDARIA
128	LIMA	HUAROCHIRI	SAN LORENZO DE QUINTI	HUANCHAC	358103	20590 SANTA MARIA	JIRON ORAMBRA S/N	PRIMARIA; SECUNDARIA
129	LIMA	HUAROCHIRI	SAN MATEO DE OTAO	SAN JUAN DE LANCA	358344	20599 JORGE BASADRE	SAN JUAN DE LANCA	INICIAL - JARDIN; PRIMARIA; SECUNDARIA
130	LIMA	HUAROCHIRI	SAN MATEO DE OTAO	CANCHACALLA	358358	20597 JOSE SILVERIO OLAYA BALANDRA	JIRON WASHINGTON 15	PRIMARIA
131	LIMA	HUAROCHIRI	SAN PEDRO DE CASTA	SAN PEDRO DE CASTA	358438	20544 JOSE CARLOS MARIATEGUI	PASAJE LOS ANGELES 103	INICIAL - JARDIN; PRIMARIA; SECUNDARIA
132	LIMA	HUAROCHIRI	SANTA CRUZ DE COCACACHA	CORCONA	358607	20811 REPUBLICA DE COLOMBIA	AVENIDA NICOLAS DE PIEROLA S/N	INICIAL - JARDIN; PRIMARIA; SECUNDARIA
133	LIMA	HUAROCHIRI	SANTA EUALIA	HUAYARANGA ALTA	737825	20955-25 MERCEDES CABANILLAS BUSTAMANTE	AVENIDA LA PAZ S/N	INICIAL - JARDIN; PRIMARIA; SECUNDARIA
134	LIMA	HUAROCHIRI	SANTIAGO DE ANCHUCAYA	SANTIAGO DE ANCHUCAYA	358805	20607 APOSTOL SANTIAGO	CALLE LURIN S/N	PRIMARIA; SECUNDARIA





PERÚ

Ministerio de Transportes y Comunicaciones

Viceministerio de Comunicaciones

Programa Nacional de Telecomunicaciones

"Decenio de la Igualdad de Oportunidades para Mujeres y Hombres"
"Año del Bicentenario del Perú: 200 años de Independencia"

N°	DATOS DE LA LOCALIDAD				DATOS DEL LOCAL ESCOLAR				MÓDULOS
	CodINEI/2015	DEPARTAMENTO	PROVINCIA	DISTRITO	LOCALIDAD	CÓDIGO LOCAL	NOMBRE	DIRECCIÓN	
135	1507300001	LIMA	HUARACHIRI	SANTIAGO DE TUNA	SANTIAGO DE TUNA	358829	CPED - 20610 GERVASIO CLEMENTE VALENCIA	AVENIDA SANTIAGO APOSTOL S/N	INICIAL - JARDIN; PRIMARIA; SECUNDARIA
136	1507310001	LIMA	HUARACHIRI	SANTO DOMINGO DE LOS OLLEROS	SANTO DOMINGO DE LOS OLLEROS	358848	206777 JOSE FAUSTINO SANCHEZ CARRION	PARQUE PRINCIPAL	PRIMARIA
137	1508010003	LIMA	HUAURA	HUAUCHO	PARAISO	360813	20871	CARRETERA PANAMERICANA NORTE KM 139	INICIAL - JARDIN; PRIMARIA; SECUNDARIA
138	1508020001	LIMA	HUAURA	AMBAR	AMBAR	359777	20311 NUESTRA SEÑORA DE LA ASUNCION	PARQUE PLAZA DE ARMAS	PRIMARIA; SECUNDARIA
139	1508040008	LIMA	HUAURA	CHECRAS	PUÑON	359942	20053 SAN AGUSTIN	CALLE CUSHMAN S/N	PRIMARIA; SECUNDARIA
140	1508060013	LIMA	HUAURA	HUAURA	RONTOY	360257	20995	SAN JOSE DE RONTYOY	PRIMARIA
141	1508060028	LIMA	HUAURA	HUAURA	CALDERA	360163	20994	CALDERA	INICIAL - JARDIN; PRIMARIA; SECUNDARIA
142	1508070001	LIMA	HUAURA	LEONCIO PRADO	SANTA CRUZ	360506	20338	PARQUE PLAZA DE ARMAS	PRIMARIA; SECUNDARIA
143	1508070008	LIMA	HUAURA	LEONCIO PRADO	SANTO DOMINGO DE APACHE	360460	20339	SANTO DOMINGO	PRIMARIA; SECUNDARIA
144	1508070018	LIMA	HUAURA	LEONCIO PRADO	AUQUIMARCA	360484	20369	AUQUIMARCA	PRIMARIA
145	1508070034	LIMA	HUAURA	LEONCIO PRADO	PICHUPAMPA	360525	20372	CARRETERA SAYAN - SANTA CRUZ KM. 29	PRIMARIA; SECUNDARIA
146	1508080001	LIMA	HUAURA	PACCHO	PACCHO	360610	20085	CALLE SAN MARTIN S/N	PRIMARIA; SECUNDARIA
147	1508080021	LIMA	HUAURA	PACCHO	SAN ANDRES DE HUACAR (SAN JUAN DE HUACAR)	360573	20116 FERMIN ARSENIANO SAENZ MORALES	HUACAR	PRIMARIA
148	1508090003	LIMA	HUAURA	SANTA LEONOR	PICOY	360686	20091 SAN MARTIN DE PORRES	PICOY PAMPA S/N	PRIMARIA
149	1508090003	LIMA	HUAURA	SANTA LEONOR	PICOY	737302	20091 SAN MARTIN DE PORRES	PICOY PAMPA S/N	SECUNDARIA
150	1508090008	LIMA	HUAURA	SANTA LEONOR	PARQUIN	360714	20089	ALLAUCA PAMPA	PRIMARIA; SECUNDARIA
151	1508100009	LIMA	HUAURA	SANTA MARIA	PAMPA DE ANIMAS	360846	20855	PAMPA DE ANIMA BAJA	PRIMARIA
152	1508100009	LIMA	HUAURA	SANTA MARIA	PAMPA DE ANIMAS	360912	20920	PAMPA DE ANIMAS ALTA	PRIMARIA; SECUNDARIA
153	1508110007	LIMA	HUAURA	SAYAN	CHAMBARA ALTA	361073	20349	CARRETERA HUAUURA - SAYAN KM. 30	PRIMARIA; SECUNDARIA
154	1508110051	LIMA	HUAURA	SAYAN	ANDAHUASI (COOPERATIVA)	361105	ANDAHUASI	CALLE LS EMPLEADOS S/N	SECUNDARIA
155	1508110052	LIMA	HUAURA	SAYAN	DIECISIETE DE ENERO	361167	21010	PASAJE 28 DE JULIO S/N	INICIAL - JARDIN; PRIMARIA
156	1508110079	LIMA	HUAURA	SAYAN	EL AHORCADO (SANTA ROSA)	361025	20833 SANTA ROSA DE LIMA	CARRETERA RIO SECO - SAYAN KM. 20	PRIMARIA; SECUNDARIA
157	1505020008	LIMA	CAÑETE	ASIA	SANTA CRUZ DE ASIA	352460	20963	PANAMERICANA SUR KM 97.5	PRIMARIA
158	1508110124	LIMA	HUAURA	SAYAN	LA UNION BAJA	361030	20801	LA UNION	PRIMARIA; SECUNDARIA
159	1508110146	LIMA	HUAURA	SAYAN	LA VILLA	361252	21544 HORACIO ZEBALLOS GAMEZ	MZ L LOTE 05	INICIAL - JARDIN; PRIMARIA; SECUNDARIA
160	1508110160	LIMA	HUAURA	SAYAN	LA MERCED	361129	20930 VIRGEN DE LA MERCED	CARRETERA RIO SECO - SAYAN KM. 27 MZ P LOTE 01	INICIAL - JARDIN; PRIMARIA; SECUNDARIA
161	1508110204	LIMA	HUAURA	SAYAN	DON ALBERTO	361148	21014	DON ALBERTO	INICIAL - JARDIN; PRIMARIA; SECUNDARIA
162	1509010015	LIMA	OYON	OYON	QUICHAS	361676	20069	CALLE TUPAC AMARU S/N	PRIMARIA; SECUNDARIA
163	1509010023	LIMA	OYON	OYON	POMAMAYO	361577	20068 DANIEL ALCIDES CARRION	CARRETERA MINERA RAURA S/N	PRIMARIA; SECUNDARIA



BICENTENARIO PERU 2021





PERÚ

Ministerio de Transportes y Comunicaciones

Viceministerio de Comunicaciones

Programa Nacional de Telecomunicaciones

"Decenio de la Igualdad de Oportunidades para Mujeres y Hombres"
"Año del Bicentenario del Perú: 200 años de Independencia"

N°	DATOS DE LA LOCALIDAD				DATOS DEL LOCAL ESCOLAR				MÓDULOS
	CodINEI/2015	DEPARTAMENTO	PROVINCIA	DISTRITO	LOCALIDAD	CÓDIGO LOCAL	NOMBRE	DIRECCIÓN	
164	1509010065	LIMA	OYON	OYON	RAPAZ	361596	20070 ANDRÉS A CACERES	AVENIDA 21 DE SEPTIEMBRE S/N	PRIMARIA; SECUNDARIA
165	1509020001	LIMA	OYON	ANDAJES	ANDAJES	361737	20042 JUVENAL TORRES ZUÑIGA	AVENIDA 28 DE JULIO S/N	INICIAL - JARDIN; PRIMARIA; SECUNDARIA
166	1509030001	LIMA	OYON	CAJULI	CAJULI	361756	20045	AVENIDA 28 DE JULIO 389	PRIMARIA; SECUNDARIA
167	1509030011	LIMA	OYON	CAJULI	PUMAHUAIN (ASCENSION DEL SEÑOR DE PUMAHUAIN)	361761	20095	PUMAHUAIN S/N	INICIAL - JARDIN; PRIMARIA; SECUNDARIA
168	1509040001	LIMA	OYON	COCHAMARCA	COCHAMARCA	361841	20047 SANTO TOMAS	CALLE ELIAS JIMENEZ S/N	PRIMARIA; SECUNDARIA
169	1509050001	LIMA	OYON	NAVAN	NAVAN	361964	20058	AVENIDA DOS DE MAYO S/N	PRIMARIA; SECUNDARIA
170	1509060005	LIMA	OYON	PACHANGARA	PACHANGARA	362077	21502 1 RAUL PORRAS BARRENECHEA	CARRETERA LOS ANGELES S/N	PRIMARIA; SECUNDARIA
171	1509060014	LIMA	OYON	PACHANGARA	PACHANGARA	362124	20112 MERCEDES CABANILLAS BUSTAMANTE	SAN MARTIN DE TAUCUR	PRIMARIA; SECUNDARIA
172	1509060020	LIMA	OYON	PACHANGARA	PACHANGARA	362063	21502 SEÑOR DE LOS MILAGROS	HUANCACHUASI S/N	PRIMARIA; SECUNDARIA
173	1510010003	LIMA	YAUYES	YAUYES	AUCO	362176	20749	PASAJE LA CULTURA S/N	PRIMARIA
174	1510010003	LIMA	YAUYES	YAUYES	AUCO	736326	20749 SAN FRANCISCO DE ASIS	PASAJE LA CULTURA S/N	SECUNDARIA
175	1510020001	LIMA	YAUYES	ALIS	ALIS	362299	20681	PLAZA PRINCIPAL	PRIMARIA
176	1510020001	LIMA	YAUYES	ALIS	ALIS	362317	SAN LORENZO	CARRETERA GARETE - HUANCAYO	SECUNDARIA
177	1510030001	LIMA	YAUYES	ALLAUCA	AYAUCO	362341	20683 SANTO DOMINGO	CALLE SANTO DOMINGO S/N	PRIMARIA; SECUNDARIA
178	1510040001	LIMA	YAUYES	AYAVIRI	AYAVIRI	362435	20691	JIRON SENTIMIENTO 450	PRIMARIA
179	1510040001	LIMA	YAUYES	AYAVIRI	AYAVIRI	362440	NUUESTRA SEÑORA DEL ROSARIO	JIRON EL SABER 325	SECUNDARIA
180	1510050001	LIMA	YAUYES	AZANGARO	AZANGARO	362464	20126	CALLE CHINCHA S/N	INICIAL - JARDIN; PRIMARIA; SECUNDARIA
181	1510060001	LIMA	YAUYES	CACRA	CACRA	511732	SAN PEDRO	PLAZA DE ARMAS	INICIAL - JARDIN; PRIMARIA
182	1510060011	LIMA	YAUYES	CACRA	HUAYLLAMPI	552223	CRFA HUAYLLAMPI	CARRETERA HUAYLLAMPI - CATAHUASI	SECUNDARIA
183	1510080001	LIMA	YAUYES	CATAHUASI	CATAHUASI	362633	20741 SEÑOR DE LOS MILAGROS	AVENIDA SEBASTIAN LORENTE 198	PRIMARIA; SECUNDARIA
184	1510080007	LIMA	YAUYES	CATAHUASI	CANCHAN	362652	20780	CARRETERA CAÑETE - YAUYES	PRIMARIA
185	1510080007	LIMA	YAUYES	CATAHUASI	CANCHAN	362671	20780 SEÑOR DE LA ASCENSION DE CACHUY	JIRON SANTA ROSA S/N	SECUNDARIA
186	1510090001	LIMA	YAUYES	CHOCOS	CHOCOS	362708	20137 SAN CRISTOBAL	CALLE ICA S/N	PRIMARIA
187	1510090001	LIMA	YAUYES	CHOCOS	CHOCOS	362770	20137 SAN CRISTOBAL	AVENIDA CEMENTERIO S/N	SECUNDARIA
188	1510100001	LIMA	YAUYES	COCHAS	COCHAS	362789	CPED - 20761	CALLE CHACRA COLORADA S/N	PRIMARIA; SECUNDARIA
189	1510110023	LIMA	YAUYES	COLONIA	OYUNCO	362850	20719	AVENIDA SEMISCONCHA S/N	PRIMARIA
190	1510110023	LIMA	YAUYES	COLONIA	OYUNCO	736331	20719	AVENIDA PROGRESO S/N	SECUNDARIA
191	1510120001	LIMA	YAUYES	HONGOS	HONGOS	362949	20697 TUPAC AMARU	AVENIDA CALLAPUNCO S/N	PRIMARIA
192	1510120001	LIMA	YAUYES	HONGOS	HONGOS	362968	20697 AGROP. TUPAC AMARU	AVENIDA CALLAPUNCO S/N	SECUNDARIA
193	1510130001	LIMA	YAUYES	HUAMPARA	HUAMPARA	362992	HUAMPARA	COMUN CHACRA	SECUNDARIA
194	1510140001	LIMA	YAUYES	HUANCAYA	HUANCAYA	363029	20701 TUPAC AMARU	AVENIDA 20 ENERO S/N	PRIMARIA; SECUNDARIA
195	1510150001	LIMA	YAUYES	HUANGASCAR	HUANGASCAR	363067	20140	CALLE RICARDO PALMA S/N	PRIMARIA
196	1510150001	LIMA	YAUYES	HUANGASCAR	HUANGASCAR	363114	SAN JUAN BAUTISTA	AVENIDA 28 DE JULIO S/N	SECUNDARIA
197	1510160001	LIMA	YAUYES	HUANTAN	HUANTAN	363147	20705	PLAZA DE ARMAS	PRIMARIA
198	1510160001	LIMA	YAUYES	HUANTAN	HUANTAN	363166	SAN FRANCISCO DE ASIS	PLAZA PRINCIPAL	SECUNDARIA
199	1510170001	LIMA	YAUYES	HUANEC	HUANEC	363185	20707	JIRON LA MAR S/N	PRIMARIA
200	1510170001	LIMA	YAUYES	HUANEC	HUANEC	363190	JULIO JIMENEZ PORRAS	CARRETERA AREQUIPA S/N	SECUNDARIA



BICENTENARIO PERÚ 2021





PERÚ

Ministerio de Transportes y Comunicaciones

Viceministerio de Comunicaciones

Programa Nacional de Telecomunicaciones

"Decenio de la Igualdad de Oportunidades para Mujeres y Hombres"
"Año del Bicentenario del Perú: 200 años de Independencia"

N°	DATOS DE LA LOCALIDAD				DATOS DEL LOCAL ESCOLAR			MÓDULOS	
	CodINEI2015	DEPARTAMENTO	PROVINCIA	DISTRITO	LOCALIDAD	CÓDIGO LOCAL	NOMBRE		DIRECCIÓN
201	1510180001	LIMA	YAUYYOS	LARAOS	LARAOS	363213	20709	CALLE MARIA PARADO DE BELLUDO S/N	PRIMARIA
202	1510180001	LIMA	YAUYYOS	LARAOS	LARAOS	363251	SANTO DOMINGO	CALLE JOSE CARLOS MARIATEGUI 105	SECUNDARIA
203	1510190001	LIMA	YAUYYOS	LINCHA	LINCHA	363265	20711	CALLE HUANCAYO S/N	INICIAL - JARDIN; PRIMARIA
204	1510190001	LIMA	YAUYYOS	LINCHA	LINCHA	736345	20711 JOSE MARIA ARGUEDAS	CALLE LIMA S/N	SECUNDARIA
205	1510200001	LIMA	YAUYYOS	MADEAN	MADEAN	363312	20155	AVENIDA SAN ANTONIO DE PADUA 107	PRIMARIA
206	1510200001	LIMA	YAUYYOS	MADEAN	MADEAN	363350	RICARDO PALMA	AVENIDA SANTA ROSA S/N	SECUNDARIA
207	1510210001	LIMA	YAUYYOS	MIRAFLORES	MIRAFLORES	363388	20713	CARRETERA PUEBLO LIBRE	PRIMARIA
208	1510210001	LIMA	YAUYYOS	MIRAFLORES	MIRAFLORES	736350	20713	JIRON 28 DE JULIO S/N	SECUNDARIA
209	1510220001	LIMA	YAUYYOS	OMAS	OMAS	363411	20170	AVENIDA SALINAS COSSIO S/N	PRIMARIA
210	1510220001	LIMA	YAUYYOS	OMAS	OMAS	363449	SAN JERONIMO	AVENIDA PROLONGACION SALINAS COSSIO S/N	SECUNDARIA
211	1510230001	LIMA	YAUYYOS	PUTINZA	PUTINZA	363468	20725 SAN LORENZO DE PUTINZA	AVENIDA LA CANTUTA S/N	PRIMARIA; SECUNDARIA
212	1510240001	LIMA	YAUYYOS	QUINCHES	QUINCHES	363492	20730 JUAN DE LA MATA MICHUY R.	AVENIDA CIRCUNVALACION 200	PRIMARIA
213	1510240001	LIMA	YAUYYOS	QUINCHES	QUINCHES	363519	APOSTOL SANTIAGO	AVENIDA PUMALLA 230	SECUNDARIA
214	1510250001	LIMA	YAUYYOS	QUINOCAY	QUINOCAY	363557	20727	AVENIDA PRIMAVERA S/N	PRIMARIA
215	1510260001	LIMA	YAUYYOS	SAN JOAQUIN	SAN JOAQUIN	363576	20774	AVENIDA CESAR ALMESTER S/N	PRIMARIA
216	1510270001	LIMA	YAUYYOS	SAN PEDRO DE PILAS	SAN PEDRO DE PILAS	363623	SAN PEDRO DE PILAS	CARRETERA HUAYSACA S/N	SECUNDARIA
217	1510280001	LIMA	YAUYYOS	TANTA	TANTA	363642	20733	AVENIDA LIMA S/N	PRIMARIA
218	1510280001	LIMA	YAUYYOS	TANTA	TANTA	363656	SAN ANTONIO	AVENIDA PRINCIPAL S/N	SECUNDARIA
219	1510290001	LIMA	YAUYYOS	TAURIPAMPA	TAURIPAMPA	363675	20734	CALLE DESAMPARADOS S/N	PRIMARIA
220	1510290001	LIMA	YAUYYOS	TAURIPAMPA	TAURIPAMPA	363699	TAURIPAMPA	LA CANTUTA	SECUNDARIA
221	1510300001	LIMA	YAUYYOS	TOMAS	TOMAS	363736	20738	PLAZA DE ARMAS	PRIMARIA
222	1510300001	LIMA	YAUYYOS	TOMAS	TOMAS	363755	SANTISIMA TRINIDAD	PLAZA DE ARMAS	SECUNDARIA
223	1510310001	LIMA	YAUYYOS	TUPE	TUPE	363798	SAN BARTOLOME	PLAZA PRINCIPAL	PRIMARIA; SECUNDARIA
224	1510320001	LIMA	YAUYYOS	VIÑAC	VIÑAC	363864	20198	JIRON MOQUEGUA S/N	PRIMARIA
225	1510320001	LIMA	YAUYYOS	VIÑAC	VIÑAC	363963	SANTIAGO DE VIÑAC	JIRON PROLONGACION HUANUCO S/N	SECUNDARIA
226	1510320015	LIMA	YAUYYOS	VIÑAC	VIÑAC	363859	SAN MIGUEL ARCANGEL	CINEACOCOA	PRIMARIA; SECUNDARIA
227	1510320040	LIMA	YAUYYOS	VIÑAC	VIÑAC	363878	20253 BUENOS AIRES	LA FLORIDA	PRIMARIA; SECUNDARIA
228	1510330001	LIMA	YAUYYOS	VITIS	VITIS	364019	20745 APOSTOL SANTIAGO	CALLE PLAZA BUENOS AIRES S/N	PRIMARIA
229	1510330001	LIMA	YAUYYOS	VITIS	VITIS	364024	20745	CALLE ESPERANZA S/N	SECUNDARIA
230	1502010013	LIMA	BARRANCA	BARRANCA	SANTA VICTORIA (PURMACANA ALTA)	348878	20883	PURMACANA ALTA S/N	PRIMARIA
231	1502030008	LIMA	BARRANCA	BARRANCA	LA PAZ	349868	21629	LA PAZ S/N	PRIMARIA
232	1502040018	LIMA	BARRANCA	SUPE	SANTO DOMINGO	350197	20938	PARQUE SANTO DOMINGO S/N	PRIMARIA
233	1502040024	LIMA	BARRANCA	SUPE	EL MOLINO	350135	20536	EL MOLINO	INICIAL - JARDIN; PRIMARIA
234	1502040033	LIMA	BARRANCA	SUPE	LLAMAHUACA	350220	21585	LLAMAHUACA	INICIAL - JARDIN; PRIMARIA
235	1503030006	LIMA	CAJATAMBO	GORGOR	RAJANTA	69612	20020	RAJANTA	PRIMARIA



BICENTENARIO PERU 2021

Av. Paseo de la República 1645- Lima - Perú
Central telefónica. (51 1) 488-0940
www.gob.pe/pronatel



PERÚ


Ministerio de Transportes y Comunicaciones

Viceministerio de Comunicaciones

Programa Nacional de Telecomunicaciones

"Decenio de la Igualdad de Oportunidades para Mujeres y Hombres"
"Año del Bicentenario del Perú: 200 años de Independencia"

N°	DATOS DE LA LOCALIDAD				DATOS DEL LOCAL ESCOLAR			
	DEPARTAMENTO	PROVINCIA	DISTRITO	LOCALIDAD	CÓDIGO LOCAL	NOMBRE	DIRECCIÓN	MÓDULOS
236	LIMA	CAJATAMBO	GORGOR	APAS	350748	20034	APAS	INICIAL - JARDIN; PRIMARIA
237	LIMA	CAJATAMBO	HUANCAPON	CHUCCHI	350890	20031	PLAZA DE ARMAS	INICIAL - JARDIN; PRIMARIA
238	LIMA	CANTA	SANTA ROSA DE QUIVES	QUIVES	351564	20291	AVENIDA GERMAN FERNANDEZ S/N	PRIMARIA
239	LIMA	CAÑETE	SAN VICENTE DE CAÑETE	BOCA DE RIO	351917	20247	AVENIDA PRINCIPAL S/N	PRIMARIA
240	LIMA	CAÑETE	NUEVO IMPERIAL	CALTOPILLA	353855	20162	AVENIDA PRINCIPAL S/N	PRIMARIA
241	LIMA	CAÑETE	IMPERIAL	CERRO CANDELA	353129	20972	CARRETERA VISTA ALEGRE - CERRO CANDELA KM. 4	PRIMARIA
242	LIMA	HUARAL	AUCALLAMA	GRAMADALES	355717	20445	CARRETERA LOS GRAMADALES S/N	INICIAL - JARDIN; PRIMARIA
243	LIMA	HUAROCHIRI	SAN ANDRES DE TUPICOCHA	SAN JUAN DE PACOTA	357641	20577	MARIO VARGAS LLOSA	PRIMARIA
244	LIMA	HUAURA	CHECRAS	CANIN	359918	20051	ROSA MERINO	INICIAL - JARDIN; PRIMARIA
245	LIMA	HUAURA	LEONCIO PRADO	TAN TAN	360530	20981	TAN - TAN	PRIMARIA
246	LIMA	HUAURA	SANTA MARIA	TABLADA	360931	20862	LA TABLADA	PRIMARIA
247	LIMA	HUAURA	SAYAN	QUINTAY	361172	20350	CARRETERA SAYAN - TRES MONTONES KM. 2	PRIMARIA
248	LIMA	HUAURA	VEGUETA	AMIRALLA	361313	20998	CARRETERA PANAMERICANA NORTE KM. 167	PRIMARIA
249	LIMA	OYON	OYON	UCRUSCHACA	361624	20895	CALLE SAN IGNACIO S/N	PRIMARIA
250	LIMA	YAUYES	ALLAUCA	QUIRIMAN	362384	20690	SAN ANTONIO DE QUIRIMAN	PRIMARIA; SECUNDARIA
251	LIMA	YAUYES	ALLAUCA	CALACHOTA	362360	20687	PASAJE LA CULTURA S/N	PRIMARIA; SECUNDARIA
252	LIMA	YAUYES	COLONIA	CASINTA	362831	20716	PLAZA PRINCIPAL	PRIMARIA; SECUNDARIA
253	LIMA	YAUYES	MADEAN	ORTIGAL	363326	20234	SANTA ROSA	PRIMARIA
254	LIMA	YAUYES	QUINCHES	SAN JUAN DE MALLEURAN	363500	20773	JIRON LOS ANDES S/N	PRIMARIA
255	LIMA	YAUYES	VIÑAC	PIRHUAYOC	363883	20257	PIRHUAYOC	PRIMARIA
256	LIMA	HUAROCHIRI	CHICLA	CHICLA	737929	20547	MANUEL A. ODRIA	PRIMARIA; SECUNDARIA



BICENTENARIO PERU 2021



PERÚ

Ministerio de Transportes y Comunicaciones

Viceministerio de Comunicaciones

Programa Nacional de Telecomunicaciones



"Decenio de la Igualdad de Oportunidades para Mujeres y Hombres"
"Año del Bicentenario del Perú: 200 años de Independencia"

ANEXO 02 - Modificación del Apéndice N° 1 del Anexo N° 8-B de las Bases del Proyecto Regional Lima

Apéndice N° 1 Listado de LOCALIDADES BENEFICIARIAS e INSTITUCIONES ABONADAS OBLIGATORIAS

I Listado de LOCALIDADES BENEFICIARIAS OBLIGATORIAS

N°	CodINEI2015	DEPARTAMENTO	PROVINCIA	DISTRITO	LOCALIDAD	NUMERO DE INSTITUCIONES ABONADAS OBLIGATORIAS			FUENTE	COORDENADAS SITE			ALTURA (m.s.n.m.)
						LOCALES ESCOLARES	ESTABLECIMIENTOS DE SALUD	DEPENDENCIAS POLICIALES		LONGITUD	LATITUD	ALTURA	
1	1502010002	LIMA	BARRANCA	BARRANCA	POTAO	0	1	0	ESTUDIO DE CAMPO	-77,74073	-10,71336	123	
2	1502010003	LIMA	BARRANCA	BARRANCA	VINTO BAJO	1	1	0	ESTUDIO DE CAMPO	-77,69402	-10,68872	238	
3	1502010009	LIMA	BARRANCA	BARRANCA	ARAYA GRANDE	1	1	0	GOOGLE EARTH	-77,625659	-10,673941	326	
4	1502010015	LIMA	BARRANCA	BARRANCA	CHIU CHIU	0	1	0	ESTUDIO DE CAMPO	-77,72472	-10,72499	168	
5	1502010016	LIMA	BARRANCA	BARRANCA	SANTA ELENA NORTE	0	1	0	ESTUDIO DE CAMPO	-77,71943	-10,72844	147	
6	1502020018	LIMA	BARRANCA	PARAMONGA	HUARCANGA	1	1	0	GOOGLE EARTH	-77,755586	-10,486852	197	
7	1502020026	LIMA	BARRANCA	PARAMONGA	SAN JUAN DE TUNAN	1	1	0	GOOGLE EARTH	-77,759665	-10,56544	96	
8	1502020030	LIMA	BARRANCA	PARAMONGA	CERRO BLANCO	2	1	0	GOOGLE EARTH	-77,767191	-10,60751	65	
9	1502020035	LIMA	BARRANCA	PARAMONGA	LAMPAY	0	1	0	GOOGLE EARTH	-77,804002	-10,639711	26	
10	1502030002	LIMA	BARRANCA	PATIVILCA	SAN MIGUEL DE OTOPONGO	0	1	0	GOOGLE EARTH	-77,691084	-10,620626	290	
11	1502030010	LIMA	BARRANCA	PATIVILCA	HUAYTO	2	1	0	ESTUDIO DE CAMPO	-77,65649	-10,65649	287	
12	1502030011	LIMA	BARRANCA	PATIVILCA	PAMPAS SAN JOSE	1	1	0	ESTUDIO DE CAMPO	-77,70879	-10,6526	225	
13	1502030013	LIMA	BARRANCA	PATIVILCA	PROVIDENCIA	1	0	0	ESTUDIO DE CAMPO	-77,71171	-10,67354	217	
14	1502030014	LIMA	BARRANCA	PATIVILCA	UPACA	1	1	0	ESTUDIO DE CAMPO	-77,73531	-10,6724	182	
15	1502030023	LIMA	BARRANCA	PATIVILCA	SIMON BOLIVAR	0	1	0	ESTUDIO DE CAMPO	-77,7772	-10,72254	48	
16	1502040003	LIMA	BARRANCA	SUPE	VIRGEN DEL ROSARIO	1	0	0	ESTUDIO DE CAMPO	-77,61432	-10,7386	274	



BICENTENARIO PERÚ 2021


Av. Paseo de la República 1645- Lima - Perú
Central telefónica. (511) 488-0940
www.gob.pe/pronatel





"Decenio de la Igualdad de Oportunidades para Mujeres y Hombres"
"Año del Bicentenario del Perú: 200 años de Independencia"

N°	CodINEI/2015	DEPARTAMENTO	PROVINCIA	DISTRITO	LOCALIDAD	NUMERO DE INSTITUCIONES ABONADAS OBLIGATORIAS			COORDENADAS SITE			
						LOCALES ESCOLARES	ESTABLECIMIENTOS DE SALUD	DEPENDENCIAS POLICIALES	FUENTE	LONGITUD	LATITUD	ALTURA (m.s.n.m.)
17	1502040014	LIMA	BARRANCA	SUPE	VIRGEN DE LAS MERCEDES	1	1	0	ESTUDIO DE CAMPO	-77,64088	-10,7624	169
18	1502040020	LIMA	BARRANCA	SUPE	LA CAMPESINA DE SUPE (PEDREGAL)	0	1	0	GOOGLE EARTH	-77,695324	-10,808118	45
19	1502040021	LIMA	BARRANCA	SUPE	SANTA ROSA	0	1	0	ESTUDIO DE CAMPO	-77,70454	-10,81537	44
20	1502040028	LIMA	BARRANCA	SUPE	CALETA VIDAL	0	1	0	ESTUDIO DE CAMPO	-77,70264	-10,85501	12
21	1502040038	LIMA	BARRANCA	SUPE	CARAL	1	1	0	ESTUDIO DE CAMPO	-77,50082	-10,88859	380
22	1503010003	LIMA	CAJATAMBO	CAJATAMBO	URAMASA	1	0	0	ESTUDIO DE CAMPO	-77,01762	-10,3811	3345
23	1503010028	LIMA	CAJATAMBO	CAJATAMBO	UTCAS	1	1	0	GOOGLE EARTH	-77,05693	-10,46567	3470
24	1503020001	LIMA	CAJATAMBO	COPA	COPA	1	1	0	GOOGLE EARTH	-77,07906	-10,38579	3418
25	1503020002	LIMA	CAJATAMBO	COPA	PUQUIAN	1	1	0	ESTUDIO DE CAMPO	-77,09149	-10,42317	2737
26	1503030001	LIMA	CAJATAMBO	GORGOR	GORGOR	2	1	1	ESTUDIO DE CAMPO	-77,04058	-10,622	3039
27	1503040001	LIMA	CAJATAMBO	HUANCAPON	HUANCAPON	1	1	0	ESTUDIO DE CAMPO	-77,11237	-10,54915	3119
28	1503040010	LIMA	CAJATAMBO	HUANCAPON	LLOCCHA	1	0	0	GOOGLE EARTH	-77,0744	-10,4924	2678
29	1503040014	LIMA	CAJATAMBO	HUANCAPON	CAJAMARQUILLA	1	0	0	ESTUDIO DE CAMPO	-77,05489	-10,50089	3684
30	1503040020	LIMA	CAJATAMBO	HUANCAPON	PALPAS	1	0	0	GOOGLE EARTH	-77,09363	-10,50374	3396
31	1503050001	LIMA	CAJATAMBO	MANAS	MANAS	2	1	0	ESTUDIO DE CAMPO	-77,16761	-10,59619	2435
32	1504010048	LIMA	CANTA	CANTA	PARIAMARCA	1	1	0	ESTUDIO DE CAMPO	-76,62901	-11,4937	2977
33	1504010065	LIMA	CANTA	CANTA	CARHUA	1	1	0	ESTUDIO DE CAMPO	-76,64774	-11,52299	3515
34	1504020001	LIMA	CANTA	ARAHUAY	ARAHUAY	1	1	0	GOOGLE EARTH	-76,674605	-11,623935	2569
35	1504020013	LIMA	CANTA	ARAHUAY	COLLO	0	1	0	GOOGLE EARTH	-76,6967	-11,6318	2090
36	1504030001	LIMA	CANTA	HUAMANTANGA	HUAMANTANGA	2	1	0	GOOGLE EARTH	-76,749	-11,49984	3384
37	1504030003	LIMA	CANTA	HUAMANTANGA	MARCO	0	1	0	ESTUDIO DE CAMPO	-76,79025	-11,43847	3144
38	1504030004	LIMA	CANTA	HUAMANTANGA	QUIPAN	0	1	0	ESTUDIO DE CAMPO	-76,784	-11,47253	3516





PERÚ

Ministerio de Transportes y Comunicaciones

Viceministerio de Comunicaciones

Programa Nacional de Telecomunicaciones

"Decenio de la Igualdad de Oportunidades para Mujeres y Hombres"
"Año del Bicentenario del Perú: 200 años de Independencia"

N°	CodINEI2015	DEPARTAMENTO	PROVINCIA	DISTRITO	LOCALIDAD	NUMERO DE INSTITUCIONES ABONADAS OBLIGATORIAS			FUENTE	COORDENADAS SITE			ALTURA (m.s.n.m.)
						LOCALES ESCOLARES	ESTABLECIMIENTOS DE SALUD	DEPENDENCIAS POLICIALES		LONGITUD	LATITUD		
39	1504040001	LIMA	CANTA	HUAROS	HUAROS	2	1	0	ESTUDIO DE CAMPO	-76,57548	-11,40738	3576	
40	1504040046	LIMA	CANTA	HUAROS	CULLHUAY	2	1	0	GOOGLE EARTH	-76,529644	-11,4086	3765	
41	1504050001	LIMA	CANTA	LACHAQUI	LACHAQUI	1	1	0	ESTUDIO DE CAMPO	-76,62588	-11,55232	3647	
42	1504060001	LIMA	CANTA	SAN BUENAVENTURA	SAN BUENAVENTURA	0	1	0	ESTUDIO DE CAMPO	-76,66035	-11,48938	2728	
43	1504060015	LIMA	CANTA	SAN BUENAVENTURA	NUEVO SAN JOSE	0	1	0	ESTUDIO DE CAMPO	-76,67593	-11,50549	2341	
44	1504070001	LIMA	CANTA	SANTA ROSA DE QUIVES	YANGAS	1	1	1	ESTUDIO DE CAMPO	-76,84454	-11,69534	948	
45	1504070033	LIMA	CANTA	SANTA ROSA DE QUIVES	LETICIA	1	0	0	ESTUDIO DE CAMPO	-76,86781	-11,6964	917	
46	1504070037	LIMA	CANTA	SANTA ROSA DE QUIVES	COCAVALTA	1	0	0	MED-GPS	-76,905837	-11,680744	744	
47	1504070039	LIMA	CANTA	SANTA ROSA DE QUIVES	SANTA ROSA DE MACAS	1	0	0	GOOGLE EARTH	-76,92673	-11,68074	696	
48	1504070040	LIMA	CANTA	SANTA ROSA DE QUIVES	ZAPAN	1	0	0	MED-GPS	-76,937001	-11,699471	639	
49	1504070041	LIMA	CANTA	SANTA ROSA DE QUIVES	HUANCHIPUQUIO	1	0	0	MED-GPS	-76,942732	-11,711219	607	
50	1504070043	LIMA	CANTA	SANTA ROSA DE QUIVES	TRAPICHE	1	1	1	MED-GPS	-76,963506	-11,721671	550	
51	1504070044	LIMA	CANTA	SANTA ROSA DE QUIVES	EL OLIVAR	1	1	0	MED-GPS	-76,979735	-11,735044	512	
52	1505010009	LIMA	CAÑETE	SAN VICENTE DE CAÑETE	HIPOLITO HUANANUE (CERRO BLANCO)	1	0	0	ESTUDIO DE CAMPO	-76,38488	-13,09899	46	
53	1505010013	LIMA	CAÑETE	SAN VICENTE DE CAÑETE	ENCAÑADA	1	0	0	ESTUDIO DE CAMPO	-76,3867	-13,10415	39	
54	1505010014	LIMA	CAÑETE	SAN VICENTE DE CAÑETE	COCHAHUASI-PLAYA HERMOSA (COCHAHUASI)	1	0	0	ESTUDIO DE CAMPO	-76,41698	-13,11027	17	
55	1505010015	LIMA	CAÑETE	SAN VICENTE DE CAÑETE	MONTEIATO	1	0	0	ESTUDIO DE CAMPO	-76,33282	-13,10739	106	
56	1505010033	LIMA	CAÑETE	SAN VICENTE DE CAÑETE	CLARITA	0	0	1	MED-GPS	-76,3649	-13,1312	61	
57	1505010034	LIMA	CAÑETE	SAN VICENTE DE CAÑETE	HERBAY BAJO	1	1	0	MED-GPS	-76,3952	-13,1303	22	
58	1505010037	LIMA	CAÑETE	SAN VICENTE DE CAÑETE	HERBAY ALTO	0	1	0	MED-GPS	-76,3466	-13,1359	103	
59	1505010054	LIMA	CAÑETE	SAN VICENTE DE CAÑETE	ESPIRITU SANTO DE PALO	1	0	0	ESTUDIO DE CAMPO	-76,30344	-13,12879	157	
60	1505020009	LIMA	CAÑETE	ASIA	SANTA ROSA DE ASIA	1	0	0	MED-GPS	-76,5311	-12,7654	99	



BICENTENARIO PERU 2021

Av. Paseo de la República 1645- Lima - Perú
Central telefónica. (511) 488-0940
www.gob.pe/pronatel





PERÚ

Ministerio de Transportes y Comunicaciones

Viceministerio de Comunicaciones

Programa Nacional de Telecomunicaciones

"Decenio de la Igualdad de Oportunidades para Mujeres y Hombres"
"Año del Bicentenario del Perú: 200 años de Independencia"

N°	CodINEI2015	DEPARTAMENTO	PROVINCIA	DISTRITO	LOCALIDAD	NUMERO DE INSTITUCIONES ABONADAS OBLIGATORIAS			COORDENADAS SITE			ALTURA (m.s.n.m.)
						LOCALES ESCOLARES	ESTABLECIMIENTOS DE SALUD	DEPENDENCIAS POLICIALES	FUENTE	LONGITUD	LATITUD	
61	1505020017	LIMA	CAÑETE	ASIA	ROSARIO DE ASIA	0	1	0	MED-GPS	-76,5669	-12,7994	13
62	1505030001	LIMA	CAÑETE	CALANGO	CALANGO	1	1	1	MED-GPS	-76,5436	-12,5263	307
63	1505030036	LIMA	CAÑETE	CALANGO	SAN JUAN DE CORREVENTO	1	0	0	GOOGLE EARTH	-76,579279	-12,529386	269
64	1505050023	LIMA	CAÑETE	CHILCA	LAS SALINAS	0	1	0	MED-GPS	-76,7216	-12,5421	3
65	1505060001	LIMA	CAÑETE	COAYLLO	COAYLLO	1	1	0	MED-GPS	-76,4598	-12,7275	278
66	1505070007	LIMA	CAÑETE	IMPERIAL	CANTAGALLO NUEVO	1	0	0	ESTUDIO DE CAMPO	-76,38597	-12,99585	120
67	1505070011	LIMA	CAÑETE	IMPERIAL	CERRO ALEGRE	0	1	0	MED-GPS	-76,3515	-13,0392	123
68	1505080002	LIMA	CAÑETE	LUNAHUANA	CATAPALLA	1	0	0	MED-GPS	-76,10525	-12,917497	589
69	1505080005	LIMA	CAÑETE	LUNAHUANA	SAN JERONIMO	1	0	0	MED-GPS	-76,1608	-13,0034	405
70	1505090005	LIMA	CAÑETE	MALA	SAN JOSE DEL MONTE	1	0	0	MED-GPS	-76,6185	-12,606	92
71	1505090023	LIMA	CAÑETE	MALA	BUJAMA ALTA	1	0	0	MED-GPS	-76,6199	-12,7087	16
72	1505090024	LIMA	CAÑETE	MALA	BUJAMA BAJA	0	1	1	MED-GPS	-76,6299	-12,7173	7
73	1505100004	LIMA	CAÑETE	NUEVO IMPERIAL	LA RINCONADA DE CONTA	0	1	0	ESTUDIO DE CAMPO	-76,33714	-12,98954	181
74	1505100007	LIMA	CAÑETE	NUEVO IMPERIAL	PUEBLO NUEVO DE CONTA ROMA	0	1	1	ESTUDIO DE CAMPO	-76,33237	-13,01342	215
75	1505100009	LIMA	CAÑETE	NUEVO IMPERIAL	CARMEN ALTO	0	1	0	ESTUDIO DE CAMPO	-76,33263	-13,03213	175
76	1505100012	LIMA	CAÑETE	NUEVO IMPERIAL	ALMENARES	1	0	0	MED-GPS	-76,3229	-13,0555	152
77	1505100013	LIMA	CAÑETE	NUEVO IMPERIAL	CANTERA	1	0	0	ESTUDIO DE CAMPO	-76,299	-13,06004	265
78	1505100023	LIMA	CAÑETE	NUEVO IMPERIAL	LA FLORIDA	0	1	0	MED-GPS	-76,2821	-13,0852	270
79	1505100025	LIMA	CAÑETE	NUEVO IMPERIAL	SANTA MARIA ALTA	0	1	0	MED-GPS	-76,3232	-13,0923	163
80	1505110001	LIMA	CAÑETE	PACARAN	PACARAN	2	1	1	MED-GPS	-76,0544	-12,8661	701
81	1505110005	LIMA	CAÑETE	PACARAN	ROMANI	1	0	0	MED-GPS	-76,0681	-12,8782	666
82	1505120008	LIMA	CAÑETE	QUILMANA	LA HUERTA (SANTA ELENA)	1	1	0	ESTUDIO DE CAMPO	-76,33906	-12,96595	185



Av. Paseo de la República 1645- Lima -- Perú
Central telefónica. (511) 488-0940
www.gob.pe/pronatel



PERÚ

Ministerio de Transportes y Comunicaciones

Viceministerio de Comunicaciones

Programa Nacional de Telecomunicaciones

"Decenio de la Igualdad de Oportunidades para Mujeres y Hombres"
"Año del Bicentenario del Perú: 200 años de Independencia"

N°	CodINEI2015	DEPARTAMENTO	PROVINCIA	DISTRITO	LOCALIDAD	NUMERO DE INSTITUCIONES ABONADAS OBLIGATORIAS			FUENTE	COORDENADAS SITE			ALTURA (m.s.n.m.)
						LOCALES ESCOLARES	ESTABLECIMIENTOS DE SALUD	DEPENDENCIAS POLICIALES		LONGITUD	LATITUD		
83	1505120015	LIMA	CAÑETE	QUILMANA	SAN JUAN DE ROLDAN	1	0	0	ESTUDIO DE CAMPO	-76,41676	-12,96248	139	
84	1505140008	LIMA	CAÑETE	SAN LUIS	LA QUEBRADA	0	1	0	MED-GPS	-76,395	-13,0401	70	
85	1505140015	LIMA	CAÑETE	SAN LUIS	SANTA BARBARA	1	1	0	MED-GPS	-76,452	-13,0656	7	
86	1505140017	LIMA	CAÑETE	SAN LUIS	SANTA CRUZ	1	1	0	MED-GPS	-76,4426	-13,0793	7	
87	1505150001	LIMA	CAÑETE	SANTA CRUZ DE FLORES	SANTA CRUZ DE FLORES	1	1	0	MED-GPS	-76,6416	-12,6196	89	
88	1505150010	LIMA	CAÑETE	SANTA CRUZ DE FLORES	SAN VICENTE DE ASPITIA	1	0	0	ESTUDIO DE CAMPO	-76,61821	-12,58625	180	
89	1505160001	LIMA	CAÑETE	ZUÑIGA	ZUÑIGA	2	1	1	MED-GPS	-76,0226	-12,86	804	
90	1506010003	LIMA	HUARAL	HUARAL	CENTENARIO HUACHO CHICO	1	1	0	ESTUDIO DE CAMPO	-77,26506	-11,42464	226	
91	1506010004	LIMA	HUARAL	HUARAL	ESPERANZA CENTRAL	1	0	0	ESTUDIO DE CAMPO	-77,22318	-11,43826	229	
92	1506010005	LIMA	HUARAL	HUARAL	LA FLORIDA	0	1	0	ESTUDIO DE CAMPO	-77,18618	-11,42923	344	
93	1506010008	LIMA	HUARAL	HUARAL	CABUYAL	0	1	0	GOOGLE EARTH	-77,21633	-11,44856	219	
94	1506010011	LIMA	HUARAL	HUARAL	TUPAC AMARU	0	1	0	ESTUDIO DE CAMPO	-77,26802	-11,44802	182	
95	1506010012	LIMA	HUARAL	HUARAL	ESPERANZA BAJA	0	1	0	ESTUDIO DE CAMPO	-77,24789	-11,44463	151	
96	1506010014	LIMA	HUARAL	HUARAL	JECUAN	1	1	0	ESTUDIO DE CAMPO	-77,21718	-11,47178	101	
97	1506010033	LIMA	HUARAL	HUARAL	CONTIGO PERU	0	1	0	ESTUDIO DE CAMPO	-77,20856	-11,53506	208	
98	1506010034	LIMA	HUARAL	HUARAL	EL ANGEL MACATON	1	0	0	ESTUDIO DE CAMPO	-77,21072	-11,52809	193	
99	1506010043	LIMA	HUARAL	HUARAL	HUAYAN	1	0	0	GOOGLE EARTH	-77,1231	-11,4512	360	
100	1506010047	LIMA	HUARAL	HUARAL	CUYO	1	1	0	ESTUDIO DE CAMPO	-77,07149	-11,41259	497	
101	1506010064	LIMA	HUARAL	HUARAL	EL TREBOL	0	1	0	GOOGLE EARTH	-77,233293	-11,498835	139	
102	1506010065	LIMA	HUARAL	HUARAL	JESUS DEL VALLE	1	0	0	ESTUDIO DE CAMPO	-77,19908	-11,51255	201	
103	1506020001	LIMA	HUARAL	ATAVILLOS ALTO	PIRCA	2	1	0	ESTUDIO DE CAMPO	-76,65594	-11,23364	3230	
104	1506020003	LIMA	HUARAL	ATAVILLOS ALTO	SAN PEDRO DE HUAROQUIN	0	1	0	ESTUDIO DE CAMPO	-76,70132	-11,27396	3745	





PERÚ

Ministerio de Transportes y Comunicaciones

Viceministerio de Comunicaciones

Programa Nacional de Telecomunicaciones

"Decenio de la Igualdad de Oportunidades para Mujeres y Hombres"
"Año del Bicentenario del Perú: 200 años de Independencia"

N°	CodINEI2015	DEPARTAMENTO	PROVINCIA	DISTRITO	LOCALIDAD	NUMERO DE INSTITUCIONES ABONADAS OBLIGATORIAS			COORDENADAS SITE			
						LOCALES ESCOLARES	ESTABLECIMIENTOS DE SALUD	DEPENDENCIAS POLICIALES	FUENTE	LONGITUD	LATITUD	ALTURA (m.s.n.m.)
105	1506020004	LIMA	HUARAL	ATAVILLOS ALTO	SANTIAGO DE CHISQUE	0	1	0	GOOGLE EARTH	-76,68794	-11,25639	3290
106	1506020005	LIMA	HUARAL	ATAVILLOS ALTO	INMACULADA CONCEPCION DE PASAC (PASAC)	0	1	0	GOOGLE EARTH	-76,67274	-11,25055	3020
107	1506030001	LIMA	HUARAL	ATAVILLOS BAJO	SAN AGUSTIN DE HUAYOPAMPA	2	1	0	ESTUDIO DE CAMPO	-76,82368	-11,35535	1876
108	1506030006	LIMA	HUARAL	ATAVILLOS BAJO	LA FLORIDA	0	1	0	GOOGLE EARTH	-76,797297	-11,312063	2517
109	1506030017	LIMA	HUARAL	ATAVILLOS BAJO	PALLAC	0	1	0	ESTUDIO DE CAMPO	-76,80613	-11,34825	2396
110	1506030026	LIMA	HUARAL	ATAVILLOS BAJO	LA PERLA	2	1	0	ESTUDIO DE CAMPO	-76,79945	-11,37224	2219
111	1506040001	LIMA	HUARAL	AUCALLAMA	AUCALLAMA	2	1	1	ESTUDIO DE CAMPO	-77,17683	-11,55789	167
112	1506040009	LIMA	HUARAL	AUCALLAMA	PALPA	0	1	0	ESTUDIO DE CAMPO	-77,12047	-11,48858	340
113	1506040012	LIMA	HUARAL	AUCALLAMA	CAQUI	0	1	0	GOOGLE EARTH	-77,154115	-11,504206	250
114	1506040014	LIMA	HUARAL	AUCALLAMA	TRES ESTRELLAS	1	0	0	ESTUDIO DE CAMPO	-77,15586	-11,51445	277
115	1506040033	LIMA	HUARAL	AUCALLAMA	PASAMAYO	0	1	0	ESTUDIO DE CAMPO	-77,21832	-11,60694	66
116	1506050002	LIMA	HUARAL	CHANCAY	EL HATILLO	0	0	1	ESTUDIO DE CAMPO	-77,34433	-11,44845	110
117	1506050003	LIMA	HUARAL	CHANCAY	CHANCAYLO	0	1	0	ESTUDIO DE CAMPO	-77,30202	-11,4878	53
118	1506050004	LIMA	HUARAL	CHANCAY	PAMPA LIBRE	0	1	0	ESTUDIO DE CAMPO	-77,28878	-11,51402	65
119	1506050006	LIMA	HUARAL	CHANCAY	CERRO LA CULEBRA	0	1	0	ESTUDIO DE CAMPO	-77,25584	-11,51151	145
120	1506050009	LIMA	HUARAL	CHANCAY	QUEPE PAMPA	0	1	0	GOOGLE EARTH	-77,24813	-11,52744	107
121	1506050012	LIMA	HUARAL	CHANCAY	LOS LAURELES SUR	1	0	0	ESTUDIO DE CAMPO	-77,28206	-11,53497	68
122	1506050034	LIMA	HUARAL	CHANCAY	CANDELARIA	1	0	0	ESTUDIO DE CAMPO	-77,29598	-11,49833	78
123	1506060001	LIMA	HUARAL	IHUARI	IHUARI	1	1	0	ESTUDIO DE CAMPO	-76,95174	-11,1886	2838
124	1506060006	LIMA	HUARAL	IHUARI	DOS DE MAYO	1	0	0	ESTUDIO DE CAMPO	-76,94347	-11,08829	2828
125	1506060013	LIMA	HUARAL	IHUARI	OTEC	1	1	0	GOOGLE EARTH	-76,905726	-11,177831	3257
126	1506060015	LIMA	HUARAL	IHUARI	HUACHINGA	0	1	0	GOOGLE EARTH	-76,898489	-11,200197	2848



BICENTENARIO PERÚ 2021





PERÚ

Ministerio de Transportes y Comunicaciones

Viceministerio de Comunicaciones

Programa Nacional de Telecomunicaciones

"Decenio de la Igualdad de Oportunidades para Mujeres y Hombres"
"Año del Bicentenario del Perú: 200 años de Independencia"

N°	CodINEI2015	DEPARTAMENTO	PROVINCIA	DISTRITO	LOCALIDAD	NUMERO DE INSTITUCIONES ABONADAS OBLIGATORIAS			FUENTE	COORDENADAS SITE			ALTURA (m.s.n.m.)
						LOCALES ESCOLARES	ESTABLECIMIENTOS DE SALUD	DEPENDENCIAS POLICIALES		LONGITUD	LATITUD	ALTIMETRIA	
127	1506060020	LIMA	HUARAL	IHUARI	NAUPAY	1	1	0	GOOGLE EARTH	-76,925731	-11,241003	2464	
128	1506070001	LIMA	HUARAL	LAMPINAN	LAMPINAN	0	1	0	ESTUDIO DE CAMPO	-76,83934	-11,23872	2431	
129	1506070003	LIMA	HUARAL	LAMPINAN	CANCHAPILCA	1	1	0	ESTUDIO DE CAMPO	-76,815551	-11,24089	1959	
130	1506080001	LIMA	HUARAL	PACARAOS	PACARAOS	0	1	0	ESTUDIO DE CAMPO	-76,64668	-11,18539	3352	
131	1506080027	LIMA	HUARAL	PACARAOS	RAVIRA	0	1	0	ESTUDIO DE CAMPO	-76,65829	-11,20373	3122	
132	1506080028	LIMA	HUARAL	PACARAOS	VISCAS	1	1	0	ESTUDIO DE CAMPO	-76,67178	-11,20364	3817	
133	1506090001	LIMA	HUARAL	SAN MIGUEL DE ACOS	ACOS	1	1	0	GOOGLE EARTH	-76,82161	-11,27363	1594	
134	1506090007	LIMA	HUARAL	SAN MIGUEL DE ACOS	HUASCOY (SAN CRISTOBAL DE HUASCOY)	0	1	0	GOOGLE EARTH	-76,7603	-11,2904	3023	
135	1506100001	LIMA	HUARAL	SANTA CRUZ DE ANDAMARCA	SANTA CRUZ DE ANDAMARCA	2	1	0	GOOGLE EARTH	-76,63379	-11,19498	3522	
136	1506100009	LIMA	HUARAL	SANTA CRUZ DE ANDAMARCA	VICHAYCOCHA	1	1	0	GOOGLE EARTH	-76,6224	-11,14206	3555	
137	1506100011	LIMA	HUARAL	SANTA CRUZ DE ANDAMARCA	SANTA CATALINA	0	1	0	GOOGLE EARTH	-76,6369	-11,1834	3270	
138	1506100013	LIMA	HUARAL	SANTA CRUZ DE ANDAMARCA	SAN JUAN DE CHAUCA	0	1	0	GOOGLE EARTH	-76,6454	-11,2009	3202	
139	1506110001	LIMA	HUARAL	SUMBILCA	SUMBILCA	1	1	0	ESTUDIO DE CAMPO	-76,81829	-11,40583	34,13	
140	1506110008	LIMA	HUARAL	SUMBILCA	PISCOCOTO	1	1	0	GOOGLE EARTH	-76,813318	-11,364519	2226	
141	1506110013	LIMA	HUARAL	SUMBILCA	HUANDARO	0	1	0	ESTUDIO DE CAMPO	-76,78116	-11,39356	3086	
142	1506110014	LIMA	HUARAL	SUMBILCA	RAUMA	0	1	0	ESTUDIO DE CAMPO	-76,7454	-11,40673	3629	
143	1506120001	LIMA	HUARAL	VEINTISIETE DE NOVIEMBRE	CARAC	1	1	0	ESTUDIO DE CAMPO	-76,77801	-11,18997	2647	
144	1506120014	LIMA	HUARAL	VEINTISIETE DE NOVIEMBRE	COTO	0	1	0	ESTUDIO DE CAMPO	-76,77381	-11,2088	2957	
145	1507020001	LIMA	HUAROCHIRI	ANTIOQUIA	ANTIOQUIA	2	1	0	GOOGLE EARTH	-76,507574	-12,080687	1555	
146	1507030001	LIMA	HUAROCHIRI	CALLAHUANCA	CALLAHUANCA	1	1	0	MED-GPS	-76,6186	-11,8265	1763	
147	1507040001	LIMA	HUAROCHIRI	CARAMPOMA	CARAMPOMA	1	1	0	MED-GPS	-76,5165	-11,6562	3441	
148	1507050001	LIMA	HUAROCHIRI	CHICLA	CHICLA	1	1	0	MED-GPS	-76,2682	-11,7061	3696	



BICENTENARIO PERU 2021

Av. Paseo de la República 1645- Lima - Perú
Central telefónica. (511) 488-0940
www.gob.pe/pronatel





PERÚ

Ministerio de Transportes y Comunicaciones

Viceministerio de Comunicaciones

Programa Nacional de Telecomunicaciones

"Decenio de la Igualdad de Oportunidades para Mujeres y Hombres"
"Año del Bicentenario del Perú: 200 años de Independencia"

N°	CodINEI2015	DEPARTAMENTO	PROVINCIA	DISTRITO	LOCALIDAD	NUMERO DE INSTITUCIONES ABONADAS OBLIGATORIAS			COORDENADAS SITE			
						LOCALES ESCOLARES	ESTABLECIMIENTOS DE SALUD	DEPENDENCIAS POLICIALES	FUENTE	LONGITUD	LATITUD	ALTURA (m.s.n.m.)
149	1507060001	LIMA	HUAROCHIRI	CUENCA	SAN JOSE DE LOS CHORRILLOS	0	1	0	MED-GPS	-76,4354	-12,1322	2757
150	1507060004	LIMA	HUAROCHIRI	CUENCA	SAN MARTIN DE ORCOCOTO	0	1	0	MED-GPS	-76,4603	-12,1056	1863
151	1507060027	LIMA	HUAROCHIRI	CUENCA	LANCHI	1	1	0	ESTUDIO DE CAMPO	-76,43172	-12,1597	3104
152	1507070001	LIMA	HUAROCHIRI	HUACHUPAMPA	SAN LORENZO DE HUACHUPAMPA	1	1	0	ESTUDIO DE CAMPO	-76,58667	-11,72149	2994
153	1507070008	LIMA	HUAROCHIRI	HUACHUPAMPA	VICAS	0	1	0	MED-GPS	-76,6017	-11,7115	2660
154	1507080001	LIMA	HUAROCHIRI	HUANZA	HUANZA	2	1	0	MED-GPS	-76,5034	-11,656	3407
155	1507090001	LIMA	HUAROCHIRI	HUAROCHIRI	HUAROCHIRI	2	1	1	MED-GPS	-76,2325	-12,1371	3139
156	1507090010	LIMA	HUAROCHIRI	HUAROCHIRI	LUPO	1	1	0	GOOGLE EARTH	-76,249609	-12,085029	3380
157	1507100001	LIMA	HUAROCHIRI	LAHUAYTAMBO	LAHUAYTAMBO	1	1	0	MED-GPS	-76,3889	-12,0966	3327
158	1507100014	LIMA	HUAROCHIRI	LAHUAYTAMBO	CANLE	0	1	0	MED-GPS	-76,402403	-12,097875	3057
159	1507110001	LIMA	HUAROCHIRI	LANGA	LANGA	1	1	0	MED-GPS	-76,4213	-12,1257	2855
160	1507110029	LIMA	HUAROCHIRI	LANGA	ESCOMARCA	1	1	0	MED-GPS	-76,355782	-12,180379	3717
161	1507120001	LIMA	HUAROCHIRI	LARAOS	LARAOS	1	1	0	MED-GPS	-76,54	-11,6646	3659
162	1507130001	LIMA	HUAROCHIRI	MARIATANA	MARIATANA	1	1	0	MED-GPS	-76,3258	-12,2373	3535
163	1507140004	LIMA	HUAROCHIRI	RICARDO PALMA	CUPICHE (SOL DE CUPICHE)	1	0	0	ESTUDIO DE CAMPO	-76,61212	-11,9143	1140
164	1507150001	LIMA	HUAROCHIRI	SAN ANDRES DE TUPICOCHA	SAN ANDRES DE TUPICOCHA	1	1	0	ESTUDIO DE CAMPO	-76,47404	-11,99988	3309
165	1507160001	LIMA	HUAROCHIRI	SAN ANTONIO	CHACLLA	0	1	0	MED-GPS	-76,6499	-11,7434	3430
166	1507160005	LIMA	HUAROCHIRI	SAN ANTONIO	JICAMARCA	1	0	0	MED-GPS	-76,7047	-11,7398	3231
167	1507170029	LIMA	HUAROCHIRI	SAN BARTOLOME	LA MERCED DE CHAUTE (CHAUTE)	0	1	0	ESTUDIO DE CAMPO	-76,50977	-11,94367	2490
168	1507180001	LIMA	HUAROCHIRI	SAN DAMIAN	SAN DAMIAN	2	1	1	MED-GPS	-76,3918	-12,0174	3231
169	1507190001	LIMA	HUAROCHIRI	SAN JUAN DE IRIS	SAN JUAN DE IRIS	0	1	0	MED-GPS	-76,5249	-11,6832	3415
170	1507200001	LIMA	HUAROCHIRI	SAN JUAN DE TANTARANCHE	SAN JUAN DE TANTARANCHE	1	1	0	ESTUDIO DE CAMPO	-76,18307	-12,11333	3448



BICENTENARIO PERU 2021

Av. Paseo de la República 1645- Lima - Perú
Central telefónica. (511) 488-0940
www.gob.pe/pronatel



PERÚ

Ministerio de Transportes y Comunicaciones

Viceministerio de Comunicaciones

Programa Nacional de Telecomunicaciones

"Decenio de la Igualdad de Oportunidades para Mujeres y Hombres"
"Año del Bicentenario del Perú: 200 años de Independencia"

N°	CodINEI2015	DEPARTAMENTO	PROVINCIA	DISTRITO	LOCALIDAD	NUMERO DE INSTITUCIONES ABONADAS OBLIGATORIAS			COORDENADAS SITE			
						LOCALES ESCOLARES	ESTABLECIMIENTOS DE SALUD	DEPENDENCIAS POLICIALES	FUENTE	LONGITUD	LATITUD	ALTURA (m.s.n.m.)
171	1507210001	LIMA	HUAROCHIRI	SAN LORENZO DE QUINTI	SAN LORENZO DE QUINTI	2	1	1	MED-GPS	-76,2126	-12,1451	2679
172	1507210052	LIMA	HUAROCHIRI	SAN LORENZO DE QUINTI	HUANACHAC	1	1	0	ESTUDIO DE CAMPO	-76,22337	-12,2199	2673
173	1507230001	LIMA	HUAROCHIRI	SAN MATEO DE OTAO	SAN JUAN DE LANCA	1	1	0	ESTUDIO DE CAMPO	-76,54365	-11,87004	2097
174	1507230003	LIMA	HUAROCHIRI	SAN MATEO DE OTAO	CANCHACALLA	1	1	0	ESTUDIO DE CAMPO	-76,53333	-11,84606	2524
175	1507230021	LIMA	HUAROCHIRI	SAN MATEO DE OTAO	TAPICARA	0	1	0	ESTUDIO DE CAMPO	-76,53815	-11,88363	1942
176	1507240001	LIMA	HUAROCHIRI	SAN PEDRO DE CASTA	SAN PEDRO DE CASTA	1	1	0	MED-GPS	-76,5964	-11,759	3187
177	1507250001	LIMA	HUAROCHIRI	SAN PEDRO DE HUANCAYRE	SAN PEDRO	0	1	0	ESTUDIO DE CAMPO	-76,21717	-12,12976	3143
178	1507260001	LIMA	HUAROCHIRI	SANGALLAYA	SANGALLAYA	0	1	0	MED-GPS	-76,229	-12,161	2737
179	1507260012	LIMA	HUAROCHIRI	SANGALLAYA	HUANCATA	0	1	0	ESTUDIO DE CAMPO	-76,2397	-12,18541	2707
180	1507260020	LIMA	HUAROCHIRI	SANGALLAYA	QUIRIPA	0	1	0	GOOGLE EARTH	-76,23521	-12,20706	2292
181	1507270009	LIMA	HUAROCHIRI	SANTA CRUZ DE COCACHACRA	CORCONA	1	1	1	MED-GPS	-76,5804	-11,9099	1243
182	1507280013	LIMA	HUAROCHIRI	SANTA EULALIA	HUAYARINGA ALTA	1	1	0	ESTUDIO DE CAMPO	-76,6527	-11,92262	1044
183	1507290001	LIMA	HUAROCHIRI	SANTIAGO DE ANCHUCAYA	SANTIAGO DE ANCHUCAYA	1	1	0	ESTUDIO DE CAMPO	-76,23148	-12,09469	3384
184	1507300001	LIMA	HUAROCHIRI	SANTIAGO DE TUNA	SANTIAGO DE TUNA	1	1	0	MED-GPS	-76,5254	-11,9835	2905
185	1507310001	LIMA	HUAROCHIRI	SANTO DOMINGO DE LOS OLLEROS	SANTO DOMINGO DE LOS OLLEROS	1	1	0	ESTUDIO DE CAMPO	-76,51465	-12,21912	2852
186	1507320001	LIMA	HUAROCHIRI	SURCO	SURCO	0	1	1	ESTUDIO DE CAMPO	-76,44225	-11,88272	2033
187	1508010003	LIMA	HUAURA	HUACHO	PARAISO	1	0	0	ESTUDIO DE CAMPO	-77,57005	-11,18452	81
188	1508020001	LIMA	HUAURA	AMBAR	AMBAR	1	1	1	ESTUDIO DE CAMPO	-77,27099	-10,75776	277
189	1508040008	LIMA	HUAURA	CHECRAS	PUÑON	1	1	0	ESTUDIO DE CAMPO	-76,85114	-10,91583	3613
190	1508060013	LIMA	HUAURA	HUAURA	RONTOY	1	0	0	MED-GPS	-77,569	-11,0441	107
191	1508060026	LIMA	HUAURA	HUAURA	VILCAHUAURA	0	1	0	MED-GPS	-77,47492	-11,07266	237
192	1508060028	LIMA	HUAURA	HUAURA	CALDERA	1	0	0	MED-GPS	-77,458496	-11,087031	255





PERÚ

Ministerio de Transportes y Comunicaciones

Viceministerio de Comunicaciones

Programa Nacional de Telecomunicaciones

"Decenio de la Igualdad de Oportunidades para Mujeres y Hombres"
"Año del Bicentenario del Perú: 200 años de Independencia"

N°	CodINEI2015	DEPARTAMENTO	PROVINCIA	DISTRITO	LOCALIDAD	NUMERO DE INSTITUCIONES ABONADAS OBLIGATORIAS			COORDENADAS SITE			ALTURA (m.s.n.m.)
						LOCALES ESCOLARES	ESTABLECIMIENTOS DE SALUD	DEPENDENCIAS POLICIALES	FUENTE	LONGITUD	LATITUD	
193	1508070001	LIMA	HUAURA	LEONCIO PRADO	SANTA CRUZ	1	1	0	ESTUDIO DE CAMPO	-76,9296	-11,05869	3310
194	1508070008	LIMA	HUAURA	LEONCIO PRADO	SANTO DOMINGO DE APACHE	1	0	0	GOOGLE EARTH	-76,95893	-11,05091	3598
195	1508070018	LIMA	HUAURA	LEONCIO PRADO	AUQUIMARCA	1	1	0	ESTUDIO DE CAMPO	-76,91335	-11,06565	3203
196	1508070034	LIMA	HUAURA	LEONCIO PRADO	PICHUPAMPA	1	0	0	MED-GPS	-76,991039	-11,099791	2274
197	1508080001	LIMA	HUAURA	PACCHO	PACCHO	1	1	0	ESTUDIO DE CAMPO	-76,93275	-10,95739	3255
198	1508080021	LIMA	HUAURA	PACCHO	SAN ANDRES DE HUACAR (SAN JUAN DE HUACAR)	1	0	0	ESTUDIO DE CAMPO	-76,95347	-10,95831	3088
199	1508090001	LIMA	HUAURA	SANTA LEONOR	JUCUL	0	1	0	ESTUDIO DE CAMPO	-76,74373	-10,95132	3638
200	1508090003	LIMA	HUAURA	SANTA LEONOR	PICOY	2	0	0	GOOGLE EARTH	-76,7413	-10,9276	2990
201	1508090008	LIMA	HUAURA	SANTA LEONOR	PARQUIN	1	1	0	GOOGLE EARTH	-76,719	-10,9663	3571
202	1508100009	LIMA	HUAURA	SANTA MARIA	PAMPA DE ANIMAS	2	0	0	GOOGLE EARTH	-77,569537	-11,10676	82
203	1508110007	LIMA	HUAURA	SAYAN	CHAMBARA ALTA	1	0	0	ESTUDIO DE CAMPO	-77,33183	-11,10806	475
204	1508110051	LIMA	HUAURA	SAYAN	ANDAHUASI (COOPERATIVA)	1	0	0	MED-GPS	-77,244421	-11,147274	578
205	1508110052	LIMA	HUAURA	SAYAN	DIECISIETE DE ENERO	1	0	0	ESTUDIO DE CAMPO	-77,2393	-11,15761	688
206	1508110079	LIMA	HUAURA	SAYAN	EL AHORCADO (SANTA ROSA)	1	1	0	MED-GPS	-77,325789	-11,270367	366
207	1505020008	LIMA	CAÑETE	ASIA	SANTA CRUZ DE ASIA	1	0	0	ESTUDIO DE CAMPO	-76,597977	-12,761615	8
208	1508110124	LIMA	HUAURA	SAYAN	LA UNION BAJA	1	1	0	MED-GPS	-77,44848	-11,19395	285
209	1508110146	LIMA	HUAURA	SAYAN	LA VILLA	1	1	1	ESTUDIO DE CAMPO	-77,378294	-11,234027	401
210	1508110160	LIMA	HUAURA	SAYAN	LA MERCED	1	1	0	GOOGLE EARTH	-77,311842	-11,22253	504
211	1508110204	LIMA	HUAURA	SAYAN	DON ALBERTO	1	0	0	MED-GPS	-77,3396	-11,2576	456
212	1508120012	LIMA	HUAURA	VEGUETA	MEDIO MUNDO	0	1	0	MED-GPS	-77,6529	-10,9309	46
213	1508120050	LIMA	HUAURA	VEGUETA	PRIMAVERA	0	1	0	MED-GPS	-77,6099	-11,0105	105
214	1508120058	LIMA	HUAURA	VEGUETA	MAZO	0	1	0	MED-GPS	-77,6061	-11,0231	69





PERÚ

Ministerio de Transportes y Comunicaciones

Viceministerio de Comunicaciones

Programa Nacional de Telecomunicaciones

"Decenio de la Igualdad de Oportunidades para Mujeres y Hombres"
"Año del Bicentenario del Perú: 200 años de Independencia"

N°	Cod/INEI2015	DEPARTAMENTO	PROVINCIA	DISTRITO	LOCALIDAD	NUMERO DE INSTITUCIONES ABONADAS OBLIGATORIAS			FUENTE	COORDENADAS SITE			ALTURA (m.s.n.m.)
						LOCALES ESCOLARES	ESTABLECIMIENTOS DE SALUD	DEPENDENCIAS POLICIALES		LONGITUD	LATITUD		
215	1509010015	LIMA	OYON	OYON	QUICHAS	1	0	0	GOOGLE EARTH	-76,7674	-10,576	3964	
216	1509010023	LIMA	OYON	OYON	POMAMAYO	1	0	0	GOOGLE EARTH	-76,776338	-10,643149	3520	
217	1509010065	LIMA	OYON	OYON	RAPAZ	1	1	0	ESTUDIO DE CAMPO	-76,70559	-10,87326	4064	
218	1509020001	LIMA	OYON	ANDAJES	ANDAJES	1	1	0	ESTUDIO DE CAMPO	-76,90932	-10,79238	3510	
219	1509030001	LIMA	OYON	CAUJUL	CAUJUL	1	1	0	ESTUDIO DE CAMPO	-76,97971	-10,8056	3187	
220	1509030011	LIMA	OYON	CAUJUL	PUMAHUAN (ASCENSION DEL SEÑOR DE PUMAHUAN)	1	0	0	GOOGLE EARTH	-76,985154	-10,756532	3666	
221	1509040001	LIMA	OYON	COCHAMARCA	COCHAMARCA	1	1	0	ESTUDIO DE CAMPO	-77,12864	-10,86327	3406	
222	1509050001	LIMA	OYON	NAVAN	NAVAN	1	1	0	ESTUDIO DE CAMPO	-77,01217	-10,83636	3044	
223	1509060005	LIMA	OYON	PACHANGARA	PACHANGARA	1	0	0	ESTUDIO DE CAMPO	-76,87886	-10,80208	2415	
224	1509060014	LIMA	OYON	PACHANGARA	PACHANGARA	1	0	0	ESTUDIO DE CAMPO	-76,8125	-10,84053	3464	
225	1509060020	LIMA	OYON	PACHANGARA	HUANCAHUASI	1	1	0	GOOGLE EARTH	-76,729701	-10,907481	3183	
226	1510010003	LIMA	YAUYOS	YAUYOS	AUCO	2	0	0	ESTUDIO DE CAMPO	-75,95746	-12,58299	2215	
227	1510010016	LIMA	YAUYOS	YAUYOS	PUENTE AUCO	0	1	0	ESTUDIO DE CAMPO	-75,94986	-12,58615	1942	
228	1510020001	LIMA	YAUYOS	ALIS	ALIS	2	1	0	GOOGLE EARTH	-75,78647	-12,28034	3249	
229	1510030001	LIMA	YAUYOS	ALLAUCA	AYAUCO	1	1	0	ESTUDIO DE CAMPO	-76,03739	-12,59245	3175	
230	1510040001	LIMA	YAUYOS	AYAVIRI	AYAVIRI	2	1	0	ESTUDIO DE CAMPO	-76,13684	-12,38245	3257	
231	1510050001	LIMA	YAUYOS	AZANGARO	AZANGARO	1	1	0	ESTUDIO DE CAMPO	-75,8366	-12,9999	3443	
232	1510060001	LIMA	YAUYOS	CACRA	CACRA	1	1	0	ESTUDIO DE CAMPO	-75,78298	-12,81307	2804	
233	1510060011	LIMA	YAUYOS	CACRA	HUAYLLAMPI	1	0	0	MED-GPS	-75,89997	-12,811	1091	
234	1510070001	LIMA	YAUYOS	CARANIA	CARANIA	0	1	0	ESTUDIO DE CAMPO	-75,87177	-12,34397	3829	
235	1510080001	LIMA	YAUYOS	CATAHUASI	CATAHUASI	1	1	1	ESTUDIO DE CAMPO	-75,8917	-12,7989	1188	
236	1510080007	LIMA	YAUYOS	CATAHUASI	CANCHAN	2	0	0	GOOGLE EARTH	-75,92147	-12,77673	1309	

REGISTRADO OPERACIONES V°B° PRONATEL AMORÓS

Director de Operaciones y Mantenimiento de Línea PRONATEL G. ANCHUTZ



BICENTENARIO PERU 2021





PERÚ

Ministerio de Transportes y Comunicaciones

Viceministerio de Comunicaciones

Programa Nacional de Telecomunicaciones

"Decenio de la Igualdad de Oportunidades para Mujeres y Hombres"
"Año del Bicentenario del Perú: 200 años de Independencia"


N°	CodINEI2015	DEPARTAMENTO	PROVINCIA	DISTRITO	LOCALIDAD	NUMERO DE INSTITUCIONES ABONADAS OBLIGATORIAS		DEPENDENCIAS POLICIALES	FUENTE	COORDENADAS SITE		
						LOCALES ESCOLARES	ESTABLECIMIENTOS DE SALUD			LONGITUD	LATITUD	ALTURA (m.s.n.m.)
237	1510090001	LIMA	YAUYS	CHOCOS	CHOCOS	2	1	0	ESTUDIO DE CAMPO	-75,86295	-12,91443	2750
238	1510100001	LIMA	YAUYS	COCHAS	COCHAS	1	0	0	ESTUDIO DE CAMPO	-76,1576	-12,29416	2847
239	1510110001	LIMA	YAUYS	COLONIA	COLONIA	0	1	0	ESTUDIO DE CAMPO	-75,89013	-12,63426	3289
240	1510110023	LIMA	YAUYS	COLONIA	OYUNCO	2	0	0	ESTUDIO DE CAMPO	-75,92207	-12,62144	3087
241	1510120001	LIMA	YAUYS	HONGOS	HONGOS	2	1	0	GOOGLE EARTH	-75,76493	-12,811	3182
242	1510130001	LIMA	YAUYS	HUAMPARA	HUAMPARA	1	1	0	ESTUDIO DE CAMPO	-76,16682	-12,35991	2502
243	1510140001	LIMA	YAUYS	HUANCAYA	HUANCAYA	1	1	0	MED-GPS	-75,7994	-12,2034	3568
244	1510150001	LIMA	YAUYS	HUANGASCAR	HUANGASCAR	2	1	1	GOOGLE EARTH	-75,83117	-12,89982	2519
245	1510160001	LIMA	YAUYS	HUANTAN	HUANTAN	2	1	0	ESTUDIO DE CAMPO	-75,8124	-12,45515	3334
246	1510170001	LIMA	YAUYS	HUAÑEC	HUAÑEC	2	1	0	ESTUDIO DE CAMPO	-76,1392	-12,29311	3214
247	1510180001	LIMA	YAUYS	LARAOS	LARAOS	2	1	0	ESTUDIO DE CAMPO	-75,78596	-12,34625	3486
248	1510190001	LIMA	YAUYS	LINCHA	LINCHA	2	1	0	ESTUDIO DE CAMPO	-75,66704	-12,79948	3432
249	1510200001	LIMA	YAUYS	MADEAN	MADEAN	2	1	0	GOOGLE EARTH	-75,77756	-12,94527	3275
250	1510210001	LIMA	YAUYS	MIRAFLORES	MIRAFLORES	2	1	0	ESTUDIO DE CAMPO	-75,85011	-12,2745	3623
251	1510220001	LIMA	YAUYS	OMAS	OMAS	2	1	0	GOOGLE EARTH	-76,29045	-12,5175	1549
252	1510230001	LIMA	YAUYS	PUTINZA	SAN LORENZO DE PUTINZA	1	1	0	ESTUDIO DE CAMPO	-75,95122	-12,66905	1969
253	1510240001	LIMA	YAUYS	QUINCHES	QUINCHES	2	1	0	GOOGLE EARTH	-76,14245	-12,30767	2963
254	1510250001	LIMA	YAUYS	QUINOCAY	QUINOCAY	1	1	0	MED-GPS	-76,226862	-12,362052	2656
255	1510260001	LIMA	YAUYS	SAN JOAQUIN	SAN JOAQUIN	1	0	0	INEI 2014	-76,14642	-12,28466	2938
256	1510270001	LIMA	YAUYS	SAN PEDRO DE PILAS	SAN PEDRO DE PILAS	1	1	0	ESTUDIO DE CAMPO	-76,22733	-12,45534	2665
257	1510280001	LIMA	YAUYS	TANTA	TANTA	2	1	0	ESTUDIO DE CAMPO	-76,01189	-12,12298	4310
258	1510290001	LIMA	YAUYS	TAURIPAMPA	TAURIPAMPA	2	1	0	ESTUDIO DE CAMPO	-76,16168	-12,61728	3530





"Decenio de la Igualdad de Oportunidades para Mujeres y Hombres"
"Año del Bicentenario del Perú: 200 años de Independencia"

N°	CodINEI2015	DEPARTAMENTO	PROVINCIA	DISTRITO	LOCALIDAD	NUMERO DE INSTITUCIONES ABONADAS OBLIGATORIAS			COORDENADAS SITE			ALTIMETRIA (m.s.n.m.)
						LOCALES ESCOLARES	ESTABLECIMIENTOS DE SALUD	DEPENDENCIAS POLICIALES	FUENTE	LONGITUD	LATITUD	
259	1510300001	LIMA	YAUYES	TOMAS	TOMAS	2	1	0	ESTUDIO DE CAMPO	-75,74593	-12,23783	3565
260	1510310001	LIMA	YAUYES	TUPE	TUPE	1	1	0	ESTUDIO DE CAMPO	-75,80978	-12,74097	2805
261	1510320001	LIMA	YAUYES	VIÑAC	VIÑAC	2	1	0	ESTUDIO DE CAMPO	-75,78004	-12,93109	3278
262	1510320015	LIMA	YAUYES	VIÑAC	APURI	1	0	0	GOOGLE EARTH	-75,8071	-12,881	3373
263	1510320040	LIMA	YAUYES	VIÑAC	LA FLORIDA	1	1	0	MED-GPS	-75,750533	-12,944185	3313
264	1510330001	LIMA	YAUYES	VITIS	VITIS	2	1	0	MED-GPS	-75,8078	-12,2239	3604
265	1502010013	LIMA	BARRANCA	BARRANCA	SANTA VICTORIA (PURMACANA ALTA)	1	1	0	INEI 2014	-77,60554	-10,69548	430
266	1502030008	LIMA	BARRANCA	PATIVILCA	LA PAZ	1	0	0	GOOGLE EARTH	-77,6495	-10,65276	329
267	1502040018	LIMA	BARRANCA	SUPE	SANTO DOMINGO	1	0	0	GOOGLE EARTH	-77,674189	-10,79107	81
268	1502040024	LIMA	BARRANCA	SUPE	EL MOLINO	1	0	0	MED-GPS	-77,6638	-10,8321	65
269	1502040033	LIMA	BARRANCA	SUPE	LLAMAHUACA	1	0	0	GOOGLE EARTH	-77,533613	-10,864598	260
270	1503030006	LIMA	CAJATAMBO	GORGOR	RAJANVA	1	0	0	INEI 2014	-77,09921	-10,60595	2525
271	1503030088	LIMA	CAJATAMBO	GORGOR	APAS	1	0	0	INEI 2014	-77,0338	-10,63364	3570
272	1503040023	LIMA	CAJATAMBO	HUANCAPON	CHUCCHI	1	0	0	GOOGLE EARTH	-77,0852	-10,51023	3402
273	1504070020	LIMA	CANTA	SANTA ROSA DE QUIVES	QUIVES	1	0	0	GOOGLE EARTH	-76,78927	-11,66882	1177
274	1505010026	LIMA	CAÑETE	SAN VICENTE DE CAÑETE	BOCA DE RIO	1	0	0	MED-GPS	-76,407709	-13,118953	5
275	1505100016	LIMA	CAÑETE	NUOVO IMPERIAL	CALTOPILLA	1	0	0	MED-GPS	-76,244286	-13,078289	238
276	1505070015	LIMA	CAÑETE	IMPERIAL	CERRO CANDELA	1	0	0	INEI 2014	-76,37231	-13,05455	64
277	1506040065	LIMA	HUARAL	AUCALLAMA	GRAMADALES	1	0	0	INEI 2014	-77,18629	-11,58156	115
278	1507150013	LIMA	HUACHOCHI	SAN ANDRES DE TUPICOCHA	SAN JUAN DE PACOTA	1	0	0	GOOGLE EARTH	-76,451946	-12,018658	3533
279	1508040014	LIMA	HUALAURA	CHECRAS	CANIN	1	0	0	GOOGLE EARTH	-76,811921	-10,939523	3882
280	1508070021	LIMA	HUALAURA	LEONCIO PRADO	TAN TAN	1	0	0	INEI 2014	-76,95139	-11,06899	3100





PERÚ

Ministerio de Transportes y Comunicaciones

Viceministerio de Comunicaciones

Programa Nacional de Telecomunicaciones

"Decenio de la Igualdad de Oportunidades para Mujeres y Hombres"
"Año del Bicentenario del Perú: 200 años de Independencia"

N°	CodINEI2015	DEPARTAMENTO	PROVINCIA	DISTRITO	LOCALIDAD	NUMERO DE INSTITUCIONES ABONADAS OBLIGATORIAS			COORDENADAS SITE			
						LOCALES ESCOLARES	ESTABLECIMIENTOS DE SALUD	DEPENDENCIAS POLICIALES	FUENTE	LONGITUD	LATITUD	ALTURA (m.s.n.m.)
281	1508100012	LIMA	HUAURA	SANTA MARIA	TABLADA	1	0	0	MED-GPS	-77,482467	-11,189109	280
282	1508110022	LIMA	HUAURA	SAYAN	QUINTAY	1	0	0	MED-GPS	-77,167511	-11,091914	792
283	1508120016	LIMA	HUAURA	VEGUETA	JOSE CARLOS MARIATEGUI	0	1	0	GOOGLE EARTH	-77,646635	-10,964282	72
284	1508120028	LIMA	HUAURA	VEGUETA	AMIRALLA	1	0	0	MED-GPS	-77,617224	-10,958472	102
285	1509010066	LIMA	OYON	OYON	UCRUSCHACA	1	0	0	GOOGLE EARTH	-76,772762	-10,624296	3601
286	1510030011	LIMA	YAUYOS	ALLAUCA	QUIRIMAN	1	0	0	ESTUDIO DE CAMPO	-75,98743	-12,62449	2018
287	1510030012	LIMA	YAUYOS	ALLAUCA	CALACHOTA	1	0	0	GOOGLE EARTH	-75,98057	-12,63119	1783
288	1510110012	LIMA	YAUYOS	COLONIA	CASINTA	1	0	0	ESTUDIO DE CAMPO	-75,94906	-12,59463	2304
289	1510200025	LIMA	YAUYOS	MADEAN	ORTIGAL	1	0	0	GOOGLE EARTH	-75,745	-12,94979	3476
290	1510240014	LIMA	YAUYOS	QUINCHES	SAN JUAN DE MALLEURAN	1	0	0	GOOGLE EARTH	-76,13962	-12,33395	3351
291	1510320025	LIMA	YAUYOS	VIÑAC	PIRHUAYOC	1	0	0	GOOGLE EARTH	-75,78613	-12,89919	3534



BICENTENARIO PERU 2021



PERÚ

Ministerio de Transportes y Comunicaciones

Viceministerio de Comunicaciones

Programa Nacional de Telecomunicaciones

"Decenio de la Igualdad de Oportunidades para Mujeres y Hombres"
"Año del Bicentenario del Perú: 200 años de Independencia"

III INSTITUCIONES ABONADAS OBLIGATORIAS

III.1 Establecimientos de Salud Obligatorias

Nro	DATOS DE LA LOCALIDAD					DATOS DEL ESTABLECIMIENTO DE SALUD			
	CodINEI2015	DEPARTAMENTO	PROVINCIA	DISTRITO	LOCALIDAD	COD_UNICO MINSa	NOMBRE DE ESTABLECIMIENTO	CATEGORÍA	DIRECCIÓN
1	1502010002	LIMA	BARRANCA	BARRANCA	POTAO	5690	POTAO	I-1	CENTRO POBLADO EL POTAO MZA 514 -612
2	1502010003	LIMA	BARRANCA	BARRANCA	VINTO BAJO	5695	VINTO BAJO	I-1	CENTRO POBLADO VINTO BAJO S/N
3	1502010009	LIMA	BARRANCA	BARRANCA	ARAYA GRANDE	5689	ARAYA GRANDE	I-2	CALLE NUEVO PARAISO S/N -CENTRO POBLADO ARAYA GRANDE
4	1502010015	LIMA	BARRANCA	BARRANCA	CHIU CHIU	5698	CHIU CHIU	I-1	CENTRO POBLADO CHIU CHIU ZONAL SUPE
5	1502010016	LIMA	BARRANCA	BARRANCA	SANTA ELENA NORTE	5694	SANTA ELENA	I-2	CENTRO POBLADO SANTA ELENA MZ. B. LOTE 20 INT. 3
6	1502020018	LIMA	BARRANCA	PARAMONGA	HUARICANGA	5704	HUARICANGA	I-1	KM. 22 CARRETERA PATIVILCA -HUARAZ CENTRO POBLADO HUARICANGA
7	1502020026	LIMA	BARRANCA	PARAMONGA	SAN JUAN DE TUNAN	5706	TUNAN	I-2	CENTRO POBLADO TUNAN S/N
8	1502020030	LIMA	BARRANCA	PARAMONGA	CERRO BLANCO	5703	CERRO BLANCO	I-1	CALLE INGENIO Nº 02 - CENTRO POBLADO CERRO BLANCO
9	1502020035	LIMA	BARRANCA	PARAMONGA	LAMPAY	5707	LAMPAY	I-1	CENTRO POBLADO LAMPAY S/N
10	1502030002	LIMA	BARRANCA	PATIVILCA	SAN MIGUEL DE OTOPONGO	5712	SAN MIGUEL DE OTOPONGO	I-1	CENTRO POBLADO SAN MIGUEL DE OTOPONGO S/N
11	1502030010	LIMA	BARRANCA	PATIVILCA	HUAYTO	5710	HUAYTO	I-2	CENTRO POBLADO HUAYTO S/N
12	1502030011	LIMA	BARRANCA	PATIVILCA	PAMPAS SAN JOSE	5711	PAMPA SAN JOSE	I-1	CENTRO POBLADO SAN JOSE S/N
13	1502030014	LIMA	BARRANCA	PATIVILCA	UPACA	7685	UPACA	I-1	CENTRO POBLADO UPACA S/N
14	1502030023	LIMA	BARRANCA	PATIVILCA	SIMON BOLIVAR	5699	PUENTE BOLIVAR	I-1	CENTRO POBLADO PUENTE BOLIVAR S/N
15	1502040014	LIMA	BARRANCA	SUPE	VIRGEN DE LAS MERCEDES	5721	VIRGEN DE LAS MERCEDES	I-2	CENTRO POBLADO VIRGEN DE LAS MERCEDES/ CALLE 28 DE JULIO S/N
16	1502040020	LIMA	BARRANCA	SUPE	LA CAMPIÑA DE SUPE (PEDREGAL)	5715	CAMPIÑA	I-2	ALAMEDA S/N CAMPIÑA DE SUPE- FRENTE A LA PLAZA DE ARMAS
17	1502040021	LIMA	BARRANCA	SUPE	SANTA ROSA	5716	SAN NICOLAS	I-2	COMITE 04 S/N -PSJ- SAN NICOLAS




Av. Paseo de la República 1645- Lima – Perú
Central telefónica. (511) 488-0940
www.gob.pe/pronatel





"Decenio de la Igualdad de Oportunidades para Mujeres y Hombres"
"Año del Bicentenario del Perú: 200 años de Independencia"

Nro	DATOS DE LA LOCALIDAD					DATOS DEL ESTABLECIMIENTO DE SALUD				
	CodINEI2015	DEPARTAMENTO	PROVINCIA	DISTRITO	LOCALIDAD	COD_UNICO Minsa	NOMBRE DE ESTABLECIMIENTO	CATEGORÍA	DIRECCIÓN	
18	1502040028	LIMA	BARRANCA	SUPE	CALETA VIDAL	5718	CALETA VIDAL	I-1	CALLE 3 S/N - CENTRO POBLADO CALETA VIDAL	
19	1502040038	LIMA	BARRANCA	SUPE	CARAL	5720	CARAL	I-2	CARAL S/N	
20	1503010028	LIMA	CAJATAMBO	CAJATAMBO	UTCAS	5632	UTCAS	I-1	PLAZA DE ARMAS S/N	
21	1503020001	LIMA	CAJATAMBO	COPA	COPA	5634	COPA	I-1	PLAZA DE ARMAS S/N	
22	1503020002	LIMA	CAJATAMBO	COPA	PUQUIAN	5633	POQUIAN	I-2	CALLE 31 DE MAYO S/N	
23	1503030001	LIMA	CAJATAMBO	GORGOR	GORGOR	5700	GORGOR	I-2	AV. PACIFICO S/N	
24	1503040001	LIMA	CAJATAMBO	HUANCAPON	HUANCAPON	5635	HUANCAPON	I-1	CALLE PRINCIPAL S/N	
25	1503050001	LIMA	CAJATAMBO	MANAS	MANAS	5637	MANAS	I-2	CALLE GRAU S/N	
26	1504010048	LIMA	CANTA	CANTA	PARIAMARCA	5600	PARIAMARCA	I-1	PLAZA CENTRAL DE LA COMUNIDAD DE PARIAMARCA	
27	1504010065	LIMA	CANTA	CANTA	CARHUA	5599	CARHUA	I-1	AV. ALFONSO UGARTE S/N / JR. 18 DE AGOSTO -CARHUA	
28	1504020001	LIMA	CANTA	ARAHUAY	ARAHUAY	5609	ARAHUAY	I-1	AV. CANTA S/N -ARAHUAY	
29	1504020013	LIMA	CANTA	ARAHUAY	COLLO	7755	COLLO	I-1	CALLE PRINCIPAL COLLO AL ACOSTADO DE LA IGLESIA	
30	1504030001	LIMA	CANTA	HUAMANTANGA	HUAMANTANGA	5601	HUAMANTANGA	I-1	ENTRADA DE LA COMUNIDAD DE HUAMANTANGA	
31	1504030003	LIMA	CANTA	HUAMANTANGA	MARCO	7754	MARCO	I-1	SALIDA DE LA COMUNIDAD DE MARCO	
32	1504030004	LIMA	CANTA	HUAMANTANGA	QUIPAN	5602	QUIPAN	I-1	CENTRO POBLADO DE QUIPAN	
33	1504040001	LIMA	CANTA	HUAROS	HUAROS	5603	HUAROS	I-1	JR. LIMA S/N -HUAROS	
34	1504040046	LIMA	CANTA	HUAROS	CULLHUAY	5604	CULLHUAY	I-1	AV. JOSE OTERO S/N -CULLHUAY	
35	1504050001	LIMA	CANTA	LACHAQUI	LACHAQUI	5606	LACHAQUI	I-1	JR. AUGUSTO B. LEGUIA S/N -LACHAQUI	
36	1504060001	LIMA	CANTA	SAN BUENAVENTURA	SAN BUENAVENTURA	5608	SAN BUENAVENTURA	I-1	JR. SANTA ROSA S/N -SAN BUENAVENTURA	
37	1504060015	LIMA	CANTA	SAN BUENAVENTURA	NUEVO SAN JOSE	5613	SAN JOSE	I-1	JR. PERU S/N -SAN JOSE	





PERÚ

Ministerio de Transportes y Comunicaciones

Viceministerio de Comunicaciones

Programa Nacional de Telecomunicaciones

"Decenio de la Igualdad de Oportunidades para Mujeres y Hombres"
"Año del Bicentenario del Perú: 200 años de Independencia"

Nro	DATOS DE LA LOCALIDAD					DATOS DEL ESTABLECIMIENTO DE SALUD				
	CodINEI2015	DEPARTAMENTO	PROVINCIA	DISTRITO	LOCALIDAD	COD_UNICO MINSA	NOMBRE DE ESTABLECIMIENTO	CATEGORÍA	DIRECCIÓN	
38	1504070001	LIMA	CANTA	SANTA ROSA DE QUIVES	YANGAS	5611	YANGAS	I-3	CALLE SAN MARTELO S/N, CENTRO POBLADO YANGAS	
39	1504070043	LIMA	CANTA	SANTA ROSA DE QUIVES	TRAPICHE	5610	TRAPICHE	I-2	CENTRO POBLADO DE TRAPICHE AL COSTADO DEL COLEGIO	
40	1504070044	LIMA	CANTA	SANTA ROSA DE QUIVES	EL OLIVAR	5612	EL OLIVAR	I-1	CENTRO POBLADO EL OLIVAR FRENTE AL COLEGIO	
41	1505010034	LIMA	CAÑETE	SAN VICENTE DE CAÑETE	HERBAY BAJO	6041	HERBAY BAJO	I-2	CALLE AREQUIPA Nº 413	
42	1505010037	LIMA	CAÑETE	SAN VICENTE DE CAÑETE	HERBAY ALTO	6042	HERBAY ALTO	I-2	CALLE PRINCIPAL S/N	
43	1505020017	LIMA	CAÑETE	ASIA	ROSARIO DE ASIA	6056	ROSARIO DE ASIA	I-2	PLAZA DE ARMAS S/N	
44	1505030001	LIMA	CAÑETE	CALANGO	CALANGO	6066	CALANGO	I-2	JIRON REAL S/N	
45	1505050023	LIMA	CAÑETE	CHILCA	LAS SALINAS	6069	LAS SALINAS	I-1	AV. VIRREY AMAT Nº 339	
46	1505060001	LIMA	CAÑETE	COAYLLO	COAYLLO	6057	COAYLLO	I-1	JR. BOLOGNESI S/N	
47	1505070011	LIMA	CAÑETE	IMPERIAL	CERRO ALEGRE	6033	CERRO ALEGRE	I-2	CALLE LOS ROBLES S/N	
48	1505090024	LIMA	CAÑETE	MALA	BUJAMA BAJA	6073	BUJAMA	I-2	CALLE PROGRESO S/N	
49	1505100004	LIMA	CAÑETE	NUEVO IMPERIAL	LA RINCONADA DE CONTA	6014	RINCONADA DE CONTA	I-2	PLAZA DE ARMAS S/N	
50	1505100007	LIMA	CAÑETE	NUEVO IMPERIAL	PUEBLO NUEVO DE CONTA ROMA	6015	PUEBLO NUEVO DE CONTA	I-2	AV. 2 DE MAYO	
51	1505100009	LIMA	CAÑETE	NUEVO IMPERIAL	CARMEN ALTO	6013	CARMEN ALTO	I-2	PLAZA DE ARMAS S/N	
52	1505100023	LIMA	CAÑETE	NUEVO IMPERIAL	LA FLORIDA	6017	LA FLORIDA	I-1	CALLE SAN JOSE Y SANTA ROSA	
53	1505100025	LIMA	CAÑETE	NUEVO IMPERIAL	SANTA MARIA ALTA	6016	SANTA MARIA ALTA	I-2	AV. BOLOGNESI S/N	
54	1505110001	LIMA	CAÑETE	PACARAN	PACARAN	6018	PACARAN	I-3	PASAJE SANTA ROSA S/N	
55	1505120008	LIMA	CAÑETE	QUILMANA	LA HUERTA (SANTA ELENA)	6035	LA HUERTA	I-2	ANEXO LA HUERTA S/N	
56	1505140008	LIMA	CAÑETE	SAN LUIS	LA QUEBRADA	6039	LA QUEBRADA	I-2	CALLE LAS PALMAS S/N	
57	1505140015	LIMA	CAÑETE	SAN LUIS	SANTA BARBARA	6038	SANTA BARBARA	I-1	C.P.M. SANTA BARBARA	





PERU

Ministerio de Transportes y Comunicaciones

Viceministerio de Comunicaciones

Programa Nacional de Telecomunicaciones

"Decenio de la Igualdad de Oportunidades para Mujeres y Hombres"
"Año del Bicentenario del Perú: 200 años de Independencia"

Nro	DATOS DE LA LOCALIDAD				DATOS DEL ESTABLECIMIENTO DE SALUD				
	CodINEI2015	DEPARTAMENTO	PROVINCIA	DISTRITO	LOCALIDAD	COD_UNICO Minsa	NOMBRE DE ESTABLECIMIENTO	CATEGORIA	DIRECCION
58	1505140017	LIMA	CARETE	SAN LUIS	SANTA CRUZ	6165	SANTA CRUZ	I-1	C. P.M. SANTA CRUZ S/N
59	1505150001	LIMA	CARETE	SANTA CRUZ DE FLORES	SANTA CRUZ DE FLORES	6077	SANTA CRUZ DE FLORES	I-2	AV. 3 DE MAYO S/N
60	1505160001	LIMA	CARETE	ZUÑIGA	ZUÑIGA	6019	ZUÑIGA	I-2	JR. BERNARDO ALCEDO S/N
61	1506010003	LIMA	HUARAL	HUARAL	CENTENARIO HUACHO CHICO	5830	CENTENARIO	I-2	CENTRO POBLADO CENTENARIO
62	1506010005	LIMA	HUARAL	HUARAL	LA FLORIDA	5829	HUERTA MARGARET	I-2	CENTRO POBLADO HUERTA MARGARET
63	1506010008	LIMA	HUARAL	HUARAL	CABUYAL	5828	CABUYAL	I-2	CENTRO POBLADO CABUYAL
64	1506010011	LIMA	HUARAL	HUARAL	TUPAC AMARU	5827	TUPAC AMARU	I-2	PASAJE TUPAC AMARU MZ C LT. 21 -ESPERANZA BAJA
65	1506010012	LIMA	HUARAL	HUARAL	ESPERANZA BAJA	5826	CLAS AGREGADO LA QUERENCIA	I-3	AV. VICTORIA NRO. A INT. 4 A.H. -ESPERANZA BAJA
66	1506010014	LIMA	HUARAL	HUARAL	JECUAN	5832	JECUAN	I-2	COOPERATIVA AGRARIA UNIDA JECUAN
67	1506010033	LIMA	HUARAL	HUARAL	CONTIGO PERU	10937	CONTIGO PERU	I-2	CENTRO POBLADO CONTIGO PERU
68	1506010047	LIMA	HUARAL	HUARAL	CUYO	7189	CUYO	I-1	CENTRO POBLADO CUYO S/N
69	1506010064	LIMA	HUARAL	HUARAL	EL TREBOL	5833	EL TREBOL	I-3	AV. LOS GERANIOS ESQUINA CON LA FLORES-ASOC. VIVIENDA EL TREBOL
70	1506020001	LIMA	HUARAL	ATAVILLOS ALTO	PIRCA	5586	PIRCA	I-2	CENTRO POBLADO PIRCA S/N
71	1506020003	LIMA	HUARAL	ATAVILLOS ALTO	SAN PEDRO DE HUAROQUIN	5589	HUAROQUIN	I-1	CENTRO POBLADO HUAROQUIN S/N
72	1506020004	LIMA	HUARAL	ATAVILLOS ALTO	SANTIAGO DE CHISQUE	7195	CHISQUE	I-1	CENTRO POBLADO CHISQUE S/N
73	1506020005	LIMA	HUARAL	ATAVILLOS ALTO	INMACULADA CONCEPCION DE PASAC (PASAC)	5587	PASAC	I-1	CENTRO POBLADO PASAC S/N
74	1506030001	LIMA	HUARAL	ATAVILLOS BAJO	SAN AGUSTIN DE HUAYOPAMPA	5578	HUAYOPAMPA	I-3	CENTRO POBLADO HUAYOPAMPA
75	1506030006	LIMA	HUARAL	ATAVILLOS BAJO	LA FLORIDA	5580	LA FLORIDA	I-1	CENTRO POBLADO LA FLORIDA S/N
76	1506030017	LIMA	HUARAL	ATAVILLOS BAJO	PALLAC	7208	PALLAC	I-1	CENTRO POBLADO PALLAC S/N
77	1506030026	LIMA	HUARAL	ATAVILLOS BAJO	LA PERLA	5579	LA PERLA	I-2	CENTRO POBLADO LA PERLA





PERÚ


Ministerio de Transportes y Comunicaciones

Viceministerio de Comunicaciones

Programa Nacional de Telecomunicaciones

"Decenio de la Igualdad de Oportunidades para Mujeres y Hombres"
"Año del Bicentenario del Perú: 200 años de Independencia"

Nro	DATOS DE LA LOCALIDAD					DATOS DEL ESTABLECIMIENTO DE SALUD				
	CodINEI2015	DEPARTAMENTO	PROVINCIA	DISTRITO	LOCALIDAD	COD. UNICO Minsa	NOMBRE DE ESTABLECIMIENTO	CATEGORÍA	DIRECCIÓN	
78	1506040001	LIMA	HUARAL	AUCALLAMA	AUCALLAMA	5726	AUCALLAMA	I-3	CENTRO POBLADO AUCALLAMA	
79	1506040009	LIMA	HUARAL	AUCALLAMA	PALPA	5727	PALPA	I-3	AV. SAN CARLOS S/N	
80	1506040012	LIMA	HUARAL	AUCALLAMA	CAQUI	10990	CAQUI	I-2	CENTRO POBLADO CAQUI S/N	
81	1506040033	LIMA	HUARAL	AUCALLAMA	PASAMAYO	5728	PASAMAYO	I-2	CENTRO POBLADO PASAMAYO	
82	1506050003	LIMA	HUARAL	CHANCAY	CHANCAYLO	5731	CLAS PEDRO CANEVARO GARAY DE CHANCAYLO	I-3	CARRETERA PANAMERICANA NORTE KM. 91.5 CHANCAYLO	
83	1506050004	LIMA	HUARAL	CHANCAY	PAMPA LIBRE	5730	PAMPA LIBRE	I-2	CENTRO POBLADO PAMPA LIBRE	
84	1506050006	LIMA	HUARAL	CHANCAY	CERRO LA CULEBRA	5732	CERRO CULEBRA	I-2	PUEBLO JOVEN CERRO LA CULEBRA S/N	
85	1506050009	LIMA	HUARAL	CHANCAY	QUEPE PAMPA	5733	QUEPEPAMPA	I-3	PUEBLO JOVEN QUEPEPAMPA	
86	1506060001	LIMA	HUARAL	IHUARI	IHUARI	5595	IHUARI	I-2	CENTRO POBLADO IHUARI S/N	
87	1506060013	LIMA	HUARAL	IHUARI	OTEC	5594	OTEC	I-1	CENTRO POBLADO OTEC S/N	
88	1506060015	LIMA	HUARAL	IHUARI	HUACHINGA	5593	HUACHINGA	I-1	CENTRO POBLADO HUACHINGA S/N	
89	1506060020	LIMA	HUARAL	IHUARI	ÑAUPAY	5597	ÑAUPAY	I-2	CENTRO POBLADO ÑAUPAY S/N	
90	1506070001	LIMA	HUARAL	LAMPINAN	LAMPINAN	5581	LAMPINAN	I-1	CENTRO POBLADO LAMPINAN S/N	
91	1506070003	LIMA	HUARAL	LAMPINAN	CANCHAPILCA	10936	CANCHAPILCA	I-1	CENTRO POBLADO CANCHAPILCA S/N	
92	1506080001	LIMA	HUARAL	PACARAOS	PACARAOS	5590	PACARAOS	I-3	CENTRO POBLADO PACARAOS S/N	
93	1506080027	LIMA	HUARAL	PACARAOS	RAVIRA	7193	RAVIRA	I-1	CENTRO POBLADO RAVIRA S/N	
94	1506080028	LIMA	HUARAL	PACARAOS	VISCAS	7190	VISCAS	I-1	CENTRO POBLADO VISCAS	
95	1506090001	LIMA	HUARAL	SAN MIGUEL DE ACOS	ACOS	5582	ACOS	I-3	CENTRO POBLADO ACOS	
96	1506090007	LIMA	HUARAL	SAN MIGUEL DE ACOS	HUASCOY (SAN CRISTOBAL DE HUASCOY)	5583	HUASCOY	I-1	CENTRO POBLADO HUASCOY S/N	
97	1506100001	LIMA	HUARAL	SANTA CRUZ DE ANDAMARCA	SANTA CRUZ DE ANDAMARCA	5592	SANTA CRUZ DE ANDAMARCA	I-2	CENTRO POBLADO SANTA CRUZ	



BICENTENARIO PERU 2021

Av. Paseo de la República 1645- Lima - Perú
Central telefónica. (511) 488-0940
www.gob.pe/pronatel





"Decenio de la Igualdad de Oportunidades para Mujeres y Hombres"
"Año del Bicentenario del Perú: 200 años de Independencia"

Nro	DATOS DE LA LOCALIDAD					DATOS DEL ESTABLECIMIENTO DE SALUD				
	CodINEI2015	DEPARTAMENTO	PROVINCIA	DISTRITO	LOCALIDAD	COD_UNICO MINSA	NOMBRE DE ESTABLECIMIENTO	CATEGORÍA	DIRECCIÓN	
98	1506100009	LIMA	HUARAL	SANTA CRUZ DE ANDAMARCA	VICHAYCOCHA	5591	VICHAYCOCHA	I-2	CENTRO POBLADO VICHAYCOCHA	
99	1506100011	LIMA	HUARAL	SANTA CRUZ DE ANDAMARCA	SANTA CATALINA	7194	SANTA CATALINA	I-1	CENTRO POBLADO SANTA CATALINA S/N	
100	1506100013	LIMA	HUARAL	SANTA CRUZ DE ANDAMARCA	SAN JUAN DE CHAUCA	7196	CHAUCA	I-1	CENTRO POBLADO CHAUCA S/N	
101	1506110001	LIMA	HUARAL	SUMBILCA	SUMBILCA	5584	SUMBILCA	I-1	CENTRO POBLADO SUMBILCA S/N	
102	1506110008	LIMA	HUARAL	SUMBILCA	PISCOCOTO	10938	PISCOCOTO	I-1	CENTRO POBLADO PISCOCOTO S/N	
103	1506110013	LIMA	HUARAL	SUMBILCA	HUANDARO	7192	HUANDARO	I-1	CENTRO POBLADO HUANDARO S/N	
104	1506110014	LIMA	HUARAL	SUMBILCA	RAUMA	7191	RAUMA	I-1	CENTRO POBLADO RAUMA	
105	1506120001	LIMA	HUARAL	VEINTISIETE DE NOVIEMBRE	CARAC	5585	CARAC	I-1	CENTRO POBLADO CARAC S/N	
106	1506120014	LIMA	HUARAL	VEINTISIETE DE NOVIEMBRE	COTO	7209	COTO	I-1	CENTRO POBLADO COTO S/N	
107	1507020001	LIMA	HUAROCHIRI	ANTIOQUIA	ANTIOQUIA	5976	ANTIOQUIA	I-2	CALLE SANTA ROSA S/N	
108	1507030001	LIMA	HUAROCHIRI	CALLAHUANCA	CALLAHUANCA	5949	CALLAHUANCA	I-2	PLAZA DE ARMAS S/N	
109	1507040001	LIMA	HUAROCHIRI	CARAMPOMA	CARAMPOMA	5981	CARAMPOMA	I-2	JIRON 3 DE OCTUBRE N°540	
110	1507050001	LIMA	HUAROCHIRI	CHICLA	CHICLA	5968	CHICLA	I-2	PLAZA DE LA AMISTAD S/N	
111	1507060001	LIMA	HUAROCHIRI	CUENCA	SAN JOSE DE LOS CHORRILLOS	5908	SAN JOSE DE LOS CHORRILLOS	I-1	PLAZA PRINCIPAL S/N	
112	1507060004	LIMA	HUAROCHIRI	CUENCA	SAN MARTIN DE ORCOCOTO	10995	SAN MARTIN DE ORCOCOTO	I-1	AV. SANTA CRUZ S/N -ANEXO SAN MARTIN DE ORCOCOTO	
113	1507060027	LIMA	HUAROCHIRI	CUENCA	LANCHI	5909	LANCHI	I-1	CALLE LIMA S/N -PLAZA PRINCIPAL	
114	1507070001	LIMA	HUAROCHIRI	HUACHUPAMPA	SAN LORENZO DE HUACHUPAMPA	5886	HUACHUPAMPA	I-1	AV. GALINDOS N° 002	
115	1507070008	LIMA	HUAROCHIRI	HUACHUPAMPA	VICAS	5887	VICAS	I-1	AV. LOS CLAVELES N°2	
116	1507080001	LIMA	HUAROCHIRI	HUANZA	HUANZA	5888	HUANZA	I-1	CALLE CIRO ALEGRIA S/N	





PERÚ

Ministerio de Transportes y Comunicaciones

Viceministerio de Comunicaciones

Programa Nacional de Telecomunicaciones

“Decenio de la Igualdad de Oportunidades para Mujeres y Hombres”
“Año del Bicentenario del Perú: 200 años de Independencia”

Nro	DATOS DE LA LOCALIDAD					DATOS DEL ESTABLECIMIENTO DE SALUD				
	CodINEI2015	DEPARTAMENTO	PROVINCIA	DISTRITO	LOCALIDAD	COD. UNICO MINSA	NOMBRE DE ESTABLECIMIENTO	CATEGORÍA	DIRECCIÓN	
117	1507090001	LIMA	HUAROCHIRI	HUAROCHIRI	HUAROCHIRI	5871	HUAROCHIRI	I-3	AV. SANTA ROSA S/N	
118	1507090010	LIMA	HUAROCHIRI	HUAROCHIRI	LUPO	5872	LUPO	I-1	JIRON HUASAGUA S/N	
119	1507100001	LIMA	HUAROCHIRI	LAHUAYTAMBO	LAHUAYTAMBO	5910	LAHUAYTAMBO	I-2	CALLE LIMA S/N	
120	1507100014	LIMA	HUAROCHIRI	LAHUAYTAMBO	CANLLE	5911	CANLLE	I-1	PLAZA PRINCIPAL S/N	
121	1507110001	LIMA	HUAROCHIRI	LANGA	LANGA	5912	LANGA	I-3	JR. NICANOR MUJICA S/N	
122	1507110029	LIMA	HUAROCHIRI	LANGA	ESCOMARCA	5913	ESCOMARCA	I-2	CALLE LIMA S/N	
123	1507120001	LIMA	HUAROCHIRI	LARAOS	LARAOS	5890	LARAOS	I-2	JIRON HIPODROMO S/N	
124	1507130001	LIMA	HUAROCHIRI	MARIATANA	MARIATANA	5914	MARIATANA	I-1	JR. BARRIOS ALTOS Nº 92	
125	1507150001	LIMA	HUAROCHIRI	SAN ANDRES DE TUPICOCHA	SAN ANDRES DE TUPICOCHA	5951	SAN ANDRES DE TUPICOCHA	I-2	JR. 23 DE JUNIO S/N	
126	1507160001	LIMA	HUAROCHIRI	SAN ANTONIO	CHACLLA	5891	SAN ANTONIO CHACLLA	I-2	CALLE PRINCIPAL S/N	
127	1507170029	LIMA	HUAROCHIRI	SAN BARTOLOME	LA MERCED DE CHAUTE (CHAUTE)	7738	LA MERCED DE CHAUTE	I-1	AV. GRAU S/N ANEXO DE LA MERCED DE CHAUTE	
128	1507180001	LIMA	HUAROCHIRI	SAN DAMIAN	SAN DAMIAN	5953	SAN DAMIAN	I-2	JR. IQUITOS S/N	
129	1507190001	LIMA	HUAROCHIRI	SAN JUAN DE IRIS	SAN JUAN DE IRIS	5892	SAN JUAN DE IRIS	I-1	AV JESUS MARIA S/N	
130	1507200001	LIMA	HUAROCHIRI	SAN JUAN DE TANTARANCHE	SAN JUAN DE TANTARANCHE	5873	SAN JUAN DE TANTARANCHE	I-2	JIRON CACERES S/N	
131	1507210001	LIMA	HUAROCHIRI	SAN LORENZO DE QUINTI	SAN LORENZO DE QUINTI	5875	SAN LORENZO DE QUINTI	I-2	JIRON DANIEL ALCIDES CARRION S/N	
132	1507210052	LIMA	HUAROCHIRI	SAN LORENZO DE QUINTI	HUANCHAC	5876	HUANCHAC	I-1	PLAZA PRINCIPAL S/N	
133	1507230001	LIMA	HUAROCHIRI	SAN MATEO DE OTAO	SAN JUAN DE LANCA	5957	LANCA	I-3	PLAZA PRINCIPAL S/N	
134	1507230003	LIMA	HUAROCHIRI	SAN MATEO DE OTAO	CANCHACALLA	5956	CANCHACALLA	I-1	CENTRO POBLADO CANCHACALLA	
135	1507230021	LIMA	HUAROCHIRI	SAN MATEO DE OTAO	TAPICARA	5955	TAPICARA	I-1	AV. PRINCIPAL S/N	




Av. Paseo de la República 1645- Lima -- Perú
Central telefónica. (511) 488-0940
www.gob.pe/pronatel





"Decenio de la Igualdad de Oportunidades para Mujeres y Hombres"
"Año del Bicentenario del Perú: 200 años de Independencia"

Nro	DATOS DE LA LOCALIDAD					DATOS DEL ESTABLECIMIENTO DE SALUD				
	CodINEI2015	DEPARTAMENTO	PROVINCIA	DISTRITO	LOCALIDAD	COD_UNICO MINSA	NOMBRE DE ESTABLECIMIENTO	CATEGORÍA	DIRECCIÓN	
136	1507240001	LIMA	HUAROCHIRI	SAN PEDRO DE CASTA	SAN PEDRO DE CASTA	5893	SAN PEDRO DE CASTA	I-2	CALLE ROSA LARCO S/N	
137	1507250001	LIMA	HUAROCHIRI	SAN PEDRO DE HUANCAYRE	SAN PEDRO	5877	SAN PEDRO DE HUANCAYRE	I-1	CARRETERA A SAN JUAN KM 33 CC	
138	1507260001	LIMA	HUAROCHIRI	SANGALLAYA	SANGALLAYA	5878	SANGALLAYA	I-1	JR. FRANCISCO GRAÑA S/N	
139	1507260012	LIMA	HUAROCHIRI	SANGALLAYA	HUANCATA	5879	HUANCATA	I-1	AV. TUPAC AMARU S/N	
140	1507260020	LIMA	HUAROCHIRI	SANGALLAYA	QUIRIPA	5881	QUIRIPA	I-1	AV PRINCIPAL S/N	
141	1507270009	LIMA	HUAROCHIRI	SANTA CRUZ DE COCACHACRA	CORCONA	5960	CORCONA	I-2	AV. NICOLAS DE PIEROLA Nº 2659	
142	1507290001	LIMA	HUAROCHIRI	SANTIAGO DE ANCHUCAYA	SANTIAGO DE ANCHUCAYA	5882	ANCHUCAYA	I-2	PLAZA DE ARMAS S/N	
143	1507300001	LIMA	HUAROCHIRI	SANTIAGO DE TUNA	SANTIAGO DE TUNA	5961	SANTIAGO DE TUNA	I-1	JOSE GALVEZ S/N	
144	1507310001	LIMA	HUAROCHIRI	SANTO DOMINGO DE LOS OLLEROS	SANTO DOMINGO DE LOS OLLEROS	5916	SANTO DOMINGO DE LOS OLLEROS	I-1	PLAZA PRINCIPAL S/N	
145	1507320001	LIMA	HUAROCHIRI	SURCO	SURCO	5985	SAN GERONIMO DE SURCO	I-3	JR. ALFONSO UGARTE Y SANCHEZ CERRO S/N	
146	1508020001	LIMA	HUAURA	AMBAR	AMBAR	5680	AMBAR	I-3	CALLE SAN MARTIN S/N	
147	1508040008	LIMA	HUAURA	CHECRAS	PUÑON	5663	PUÑON	I-1	PUÑUN S/N	
148	1508060026	LIMA	HUAURA	HUAURA	VILCAHUAURA	5684	VILCAHUAURA	I-2	CENTRO POBLADO VILCAHUAURA S/N-HUAURA	
149	1508070001	LIMA	HUAURA	LEONCIO PRADO	SANTA CRUZ	6725	SANTA CRUZ	I-2	SANTA CRUZ S/N	
150	1508070018	LIMA	HUAURA	LEONCIO PRADO	AUQUIMARCA	5778	AUQUIMARCA	I-1	AUQUIMARCA S/N	
151	1508080001	LIMA	HUAURA	PACCHO	PACCHO	5650	PACCHO	I-2	COMUNIDAD DE PACCHO S/N	
152	1508090001	LIMA	HUAURA	SANTA LEONOR	JUCUL	5647	JUCUL	I-1	COMUNIDAD DE JUCUL S/N	
153	1508090008	LIMA	HUAURA	SANTA LEONOR	PARQUIN	5646	PARQUIN	I-1	COMUNIDAD DE PARQUIN S/N	
154	1507280013	LIMA	HUAROCHIRI	SANTA EULALIA	HUAYARINGA ALTA	17816	HUAYARINGA ALTA	I-1	HUAYARINGA ALTA S/N	





PERÚ

Ministerio de Transportes y Comunicaciones

Viceministerio de Comunicaciones

Programa Nacional de Telecomunicaciones

"Decenio de la Igualdad de Oportunidades para Mujeres y Hombres"
"Año del Bicentenario del Perú: 200 años de Independencia"

Nro	DATOS DE LA LOCALIDAD					DATOS DEL ESTABLECIMIENTO DE SALUD			
	Cod/INEI2015	DEPARTAMENTO	PROVINCIA	DISTRITO	LOCALIDAD	COD. UNICO Minsa	NOMBRE DE ESTABLECIMIENTO	CATEGORIA	DIRECCION
155	1508110079	LIMA	HUAURA	SAYAN	EL AHORCADO (SANTA ROSA)	5777	EL AHORCADO	I-1	CENTRO POBLADO SAN GERONIMO KM. 20
156	1508110124	LIMA	HUAURA	SAYAN	LA UNION BAJA	6726	LA UNION	I-1	CENTRO POBLADO LA UNION S/N
157	1508110146	LIMA	HUAURA	SAYAN	LA VILLA	5776	LA VILLA	I-2	CENTRO POBLADO LA VILLA S/N
158	1508110160	LIMA	HUAURA	SAYAN	LA MERCED	5775	LA MERCED	I-2	MZO LOTE 1 AA.HH. LA MERCED
159	1508120012	LIMA	HUAURA	VEGUETA	MEDIO MUNDO	5677	MEDIO MUNDO	I-2	AV. SIMON BOLIVAR S/N - MEDIO MUNDO
160	1508120050	LIMA	HUAURA	VEGUETA	PRIMAVERA	5675	PRIMAVERA	I-2	JR. LEONCIO PRADO Nº 165
161	1508120058	LIMA	HUAURA	VEGUETA	MAZO	5674	MAZO	I-2	AV. LAS AMERICAS S/N
162	1509010065	LIMA	OYON	OYON	RAPAZ	5648	RAPAZ	I-1	COMUNIDAD DE RAPAZ S/N
163	1509020001	LIMA	OYON	ANDAJES	ANDAJES	5654	ANDAJES	I-2	COMUNIDAD DE ANDAJES S/N
164	1509030001	LIMA	OYON	CAUJUL	CAUJUL	5655	CAUJUL	I-2	COMUNIDAD DE CAUJUL S/N
165	1509040001	LIMA	OYON	COCHAMARCA	COCHAMARCA	5783	COCHAMARCA	I-1	COCHAMARCA S/N
166	1509050001	LIMA	OYON	NAVAN	NAVAN	5656	NAVAN	I-1	COMUNIDAD DE NAVAN S/N
167	1509060020	LIMA	OYON	PACHANGARA	HUANCAHUASI	5649	HUANCAHUASI	I-1	COMUNIDAD DE HUANCAHUASI
168	1510010016	LIMA	YAUYES	YAUYES	PUENTE AUCO	6043	PUENTE AUCO	I-2	JR. LIMA S/N
169	1510020001	LIMA	YAUYES	ALIS	ALIS	6044	ALIS	I-1	PLAZA DE ARMAS S/N
170	1510030001	LIMA	YAUYES	ALLAUCA	AYAUCO	6045	AYAUCO	I-1	CALLE 2 DE MAYO S/N
171	1510040001	LIMA	YAUYES	AYAVIRI	AYAVIRI	6058	AYAVIRI	I-2	AV. PROGRESO S/N
172	1510050001	LIMA	YAUYES	AZANGARO	AZANGARO	6020	AZANGARO	I-2	PLAZA DE ARMAS S/N
173	1510060001	LIMA	YAUYES	CACRA	CACRA	6021	CACRA	I-1	PLAZA DE ARMAS S/N
174	1510070001	LIMA	YAUYES	CARANIA	CARANIA	7647	CARANIA	I-1	AV. GRAU S/N
175	1510080001	LIMA	YAUYES	CATAHUASI	CATAHUASI	6022	CATAHUASI	I-3	CALLE MARIATEGUI S/N
176	1510090001	LIMA	YAUYES	CHOCOS	CHOCOS	6023	CHOCOS	I-2	JR. ICA PLAZA DE ARMAS



BICENTENARIO PERU 2021





PERÚ

Ministerio de Transportes y Comunicaciones

Viceministerio de Comunicaciones

Programa Nacional de Telecomunicaciones

"Decenio de la Igualdad de Oportunidades para Mujeres y Hombres"
"Año del Bicentenario del Perú: 200 años de Independencia"

Nro	DATOS DE LA LOCALIDAD					DATOS DEL ESTABLECIMIENTO DE SALUD				
	CodINEI2015	DEPARTAMENTO	PROVINCIA	DISTRITO	LOCALIDAD	COD_UNICO MINSA	NOMBRE DE ESTABLECIMIENTO	CATEGORÍA	DIRECCIÓN	
177	1510110001	LIMA	YAUYOS	COLONIA	COLONIA	6046	COLONIA PAMPAS	I-1	CALLE LA FLORIDA S/N	
178	1510120001	LIMA	YAUYOS	HONGOS	HONGOS	7648	HONGOS	I-1	CALLE HUANCAYO S/N	
179	1510130001	LIMA	YAUYOS	HUAMPARA	HUAMPARA	6059	HUAMPARA	I-2	PLAZA DE ARMAS S/N	
180	1510140001	LIMA	YAUYOS	HUANCAYA	HUANCAYA	6169	HUANCAYA	I-2	PASAJE CIRO NAPANGA Nº 130	
181	1510150001	LIMA	YAUYOS	HUANGASCAR	HUANGASCAR	6024	HUANGASCAR	I-2	AV. PERU S/N	
182	1510160001	LIMA	YAUYOS	HUANTAN	HUANTAN	6167	HUANTAN	I-2	PLAZA DE ARMAS S/N	
183	1510170001	LIMA	YAUYOS	HUAÑEC	HUAÑEC	6060	HUAÑEC	I-2	AV TUPAC YUPANQUI S/N	
184	1510180001	LIMA	YAUYOS	LARAOS	LARAOS	6047	LARAOS	I-1	JR. 28 DE JULIO Y 09 DE DICIEMBRE	
185	1510190001	LIMA	YAUYOS	LINCHA	LINCHA	7646	LINCHA	I-1	CENTRO POBLADO DE LINCHA	
186	1510200001	LIMA	YAUYOS	MADEAN	MADEAN	6166	MADEAN	I-2	JR. UROS Y 28 DE JULIO	
187	1510210001	LIMA	YAUYOS	MIRAFLORES	MIRAFLORES	6048	MIRAFLORES	I-1	JR. 28 DE JULIO	
188	1510220001	LIMA	YAUYOS	OMAS	OMAS	6061	OMAS	I-2	AV. MALAMBO S/N	
189	1510230001	LIMA	YAUYOS	PUTINZA	SAN LORENZO DE PUTINZA	6049	PUTINZA	I-1	CALLE JORGE CHAVEZ S/N	
190	1510240001	LIMA	YAUYOS	QUINCHES	QUINCHES	6062	QUINCHES	I-2	AV CIRCUNVALACION S/N	
191	1510250001	LIMA	YAUYOS	QUINOCAY	QUINOCAY	6063	QUINOCAY	I-1	CALLE LAS MARAVILLAS S/N	
192	1510270001	LIMA	YAUYOS	SAN PEDRO DE PILAS	SAN PEDRO DE PILAS	6064	SAN PEDRO DE PILAS	I-2	PLAZA DE ARMAS S/N	
193	1510280001	LIMA	YAUYOS	TANTA	TANTA	6050	TANTA	I-2	JR. SAN MARTIN S/N	
194	1510290001	LIMA	YAUYOS	TAURIPAMPA	TAURIPAMPA	6065	TAURIPAMPA	I-1	PLAZA DE ARMAS S/N	
195	1510300001	LIMA	YAUYOS	TOMAS	TOMAS	6051	TOMAS	I-2	JR. LIMA S/N	
196	1510310001	LIMA	YAUYOS	TUPE	TUPE	6025	TUPE	I-1	CALLE BARRIO BAJO S/N	
197	1510320001	LIMA	YAUYOS	VIÑAC	VIÑAC	6026	VIÑAC	I-2	CARRETERA APURI S/N	



Av. Paseo de la República 1645- Lima -- Perú
Central telefónica. (511) 488-0940
www.gob.pe/pronatel





PERÚ
Ministerio
de Transportes
y Comunicaciones

Viceministerio
de Comunicaciones

Programa Nacional de
Telecomunicaciones

"Decenio de la Igualdad de Oportunidades para Mujeres y Hombres"
"Año del Bicentenario del Perú: 200 años de Independencia"

Nro	DATOS DE LA LOCALIDAD					DATOS DEL ESTABLECIMIENTO DE SALUD			
	CODINEZ015	DEPARTAMENTO	PROVINCIA	DISTRITO	LOCALIDAD	COD. UNICO MIMSA	NOMBRE DE ESTABLECIMIENTO	CATEGORIA	DIRECCION
198	1510320040	LIMA	YAUYOS	VIÑAC	LA FLORIDA	19077	CRISTO SALVADOR LA FLORIDA	I-1	AV. LIMA Y CALE COCHARCAS S/N
199	1510330001	LIMA	YAUYOS	VITIS	VITIS	6053	VITIS	I-2	JR. BOLIVIA
200	1502010013	LIMA	BARRANCA	BARRANCA	SANTA VICTORIA (PURMACANA ALTA)	5692	PURMACANA	I-1	CENTRO POBLADO PURMACANA ALTA S/N
201	1508120016	LIMA	HUAURA	VEGUETA	JOSE CARLOS MARIATEGUI	5676	MARIATEGUI	I-2	MARIATEGUI S/N

III.2 Dependencias Policiales Obligatorias

N°	DATOS DE LA LOCALIDAD					DATOS DE LA DEPENDENCIA POLICIAL				
	CODINEZ015	DEPARTAMENTO	PROVINCIA	DISTRITO	LOCALIDAD	CODIGO	NOMBRE	DIRECCION	REFERENCIA	DIRETPOI
1	1503030001	LIMA	CAJATAMBO	GORGOR	GORGOR	5064	CPNP GORGOR	Jirón PROGRESO S/N	PLAZA DE ARMAS DE GORGOR	LIMA-DIVPOL HUACHO DIVTER NORTE 4
2	1504070001	LIMA	CANTA	SANTA ROSA DE QUIVES	YANGAS	518	CPNP YANGAS	Carretera YANGAS S/N	COSTADO DE LA PLAZA DE ARMAS DE YANGAS	LIMA-DIVTER NORTE 2
3	1504070043	LIMA	CANTA	SANTA ROSA DE QUIVES	TRAPICHE	1378	CPNP PROT. DE CARRETERAS YANGAS	Carretera LIMA CANTA S/N	CONTINUACION DEL KM 22 TUPAC AMARU	LIMA-DIVPRCAR LIMA NORTE
4	1505030001	LIMA	CAÑETE	CALANGO	CALANGO	521	CPNP CALANGO	Avenida GRANADO N° 350	FRENTE A LA PLAZA DE ARMAS DE CALANGO	LIMA-DIVPOL POLICIAL CAÑETE
5	1505090024	LIMA	CAÑETE	MALA	BUJAMA BAJA	1380	CPNP PROT. DE CARRETERAS BAJAMA	ALT. KM 91 DE LA CARRETERA PANAMERICANA SUR	ALCANTARILLA DE LA CARRETERA PANAMERICANA SUR	LIMA-DIVPRCAR - LIMA SUR
6	1505100007	LIMA	CAÑETE	CAÑETE	PUEBLO NUEVO DE CONTA ROMA	528	CPNP PUEBLO NUEVO DE CONTA	Jirón MIRAFLORES S/N	COSTADO DE LA MUNICIPALIDAD DE CONTA	LIMA-VII
7	1505110001	LIMA	CAÑETE	PACARAN	PACARAN	529	CPNP PACARAN	Carretera ANTIGUA PANAMERICANA SUR S/N	AL COSTADO DEL MUNICIPIO DE PACARAN FRONTS PLAZA DE ARMAS	REGION POLICIAL LIMA-DIVISION POLICIAL CAÑETE YAUYOS
8	1505010033	LIMA	CAÑETE	SAN VICENTE DE CAÑETE	CLARITA	1379	CPNP PROT. DE CARRETERAS CAÑETE	Carretera ANTIGUA PANAMERICANA SUR S/N	ANTIGUA PANAMERICANA SUR	VII-COMPICAR CAÑETE
9	1505160001	LIMA	CAÑETE	ZUÑIGA	ZUÑIGA	533	CPNP ZUÑIGA	Avenida BERNARDO ALCEDO N° 214	FRENTE A LA MUNICIPALIDAD DE ZUÑIGA	LIMA-DIVPOL CAÑETE
10	1506040001	LIMA	HUARAL	AUCALLAMA	AUCALLAMA	535	CPNP AUCALLAMA	Jirón PROGRESO S/N	FRENTE A LA MUNICIPALIDAD DE AUCALLAMA	LIMA-DIVPOL HUARAL
11	1506050002	LIMA	HUARAL	CHANCAV	EL HATILLO	1382	CPNP PROT. DE CARRETERAS EL HATILLO	Carretera PANAMERICANA NORTE S/N	A 20 KM DEL DISTRITO CHANCAV	LIMA-DIRECCION EJECUTIVA DE SEGURIDAD VIAL



BICENTENARIO
PERÚ 2021





Ministerio
de Transportes
y Comunicaciones

Viceministerio
de Comunicaciones


Programa Nacional de
Telecomunicaciones

"Decenio de la Igualdad de Oportunidades para Mujeres y Hombres"
"Año del Bicentenario del Perú: 200 años de Independencia"

DATOS DE LA LOCALIDAD							DATOS DE LA DEPENDENCIA POLICIAL				
N°	CODINEI2015	DEPARTAMENTO	PROVINCIA	DISTRITO	LOCALIDAD	CODIGO	NOMBRE	DIRECCIÓN	REFERENCIA	DIRETROPOL.	
12	1507180001	LIMA	HUARACHIRI	SAN DAMIAN	SAN DAMIAN	542	CPNP SAN DAMIAN	Jirón MANCO CAPAC N° 199	FRENTE A LA PLAZA MAJOR DEL DISTRITO	LIMA-DIVPOL CHOSICA	
13	1507210001	LIMA	HUARACHIRI	SAN LORENZO DE QUINTI	SAN LORENZO DE QUINTI	5061	CPNP SAN LORENZO DE QUINTI	Jirón GRAU S/N	FRENTE A LA PLAZA PRINCIPAL	LIMA-DIVPOL - CHOSICA	
14	1507270009	LIMA	HUARACHIRI	SANTA CRUZ DE COCACHACRA	CORCONA	1384	CPNP PROT. DE CARRETERAS SANTA CRUZ DE COCACHACRA	Carretera CENTRAL S/N	ANTES DEL PEALÉ CORCONA	LIMA-DIPROCAR	
15	1507320001	LIMA	HUARACHIRI	SURCO	SURCO	1385	CPNP PROT. DE CARRETERAS SAN JERONIMO DE SURCO	Jirón FRANCISCO BOLOGNESI S/N	ALTURA KM. 67 DE CARRETERA CENTRAL	DIRECCION EJECUTIVA DE TRANSITO Y SEGURIDAD VIAL-DIVISION DE POLICIA DE CARRETERAS LIMA - CENTRO	
16	1508020001	LIMA	HUAURA	AMBAR	AMBAR	3017	CPNP AMBAR	Calle COMERCIO S/N	FRENTE A LA PLAZA DE ARMAS	LIMA-DIVPOL HUACHO DIVTER NORTE 4	
17	1508110146	LIMA	HUAURA	SAVAN	LA VILLA	3018	CPNP SANTA ROSA	Avenida LA VILLA S/N	AL COSTADO DE ES SALUD	LIMA-DIVPOL - HUACHO	
18	1507090001	LIMA	HUARACHIRI	HUARACHIRI	HUARACHIRI	455	CPNP HUARACHIRI	Avenida 28 DE JULIO N° 576	PARQUE CENTRAL DE CHOSICA KM 34 CARRETERA CENTRAL	LIMA-DIVPOL CHOSICA	
19	1510080001	LIMA	YAUVOS	CATAHUASI	CATAHUASI	5062	CPNP CATAHUASI	Avenida GONZALES PRADA N° 165	FRENTE A LA PLAZA DE ARMAS	LIMA-DIVTER - SUR 4	
20	1510150001	LIMA	YAUVOS	HUANGASCAR	HUANGASCAR	5059	CPNP HUANGASCAR	Jirón PROGRESO S/N	FRENTE A LA IGLESIA	LIMA-DIVPOL - CAÑETE - YAUVOS	

III.3 Locales Escolares Obligatorios

DATOS DE LA LOCALIDAD							DATOS DEL LOCAL ESCOLAR				
N°	CODINEI2015	DEPARTAMENTO	PROVINCIA	DISTRITO	LOCALIDAD	CODIGO LOCAL	NOMBRE	DIRECCIÓN	REFERENCIA	MÓDULOS	
1	1502010003	LIMA	BARRANCA	BARRANCA	VINTO BAO	348944	21572 MICHELA BASTIDAS	VINTO BAO	VINTO BAO	PRIMARIA; SECUNDARIA	
2	1502010009	LIMA	BARRANCA	BARRANCA	ARAYA GRANDE	349019	21571 RICARDO PALMA SORIANO	ARAYA GRANDE	JIRON VIA A HUARAZ KM 22	PRIMARIA; SECUNDARIA	
3	1502020018	LIMA	BARRANCA	PARAMONGA	HUARICANGA	349420	20532	CALE CESAR VALLEJO S/N	CALE LAREDO S/N	PRIMARIA	
4	1502020026	LIMA	BARRANCA	PARAMONGA	SAN JUAN DE TUNAN	349415	20529	CALE LAREDO S/N	CALE LAREDO S/N	PRIMARIA	
5	1502020030	LIMA	BARRANCA	PARAMONGA	CERRO BLANCO	349514	JOSE MARIA ARGUEDAS	CERRO BLANCO S/N	CERRO BLANCO S/N	SECUNDARIA	
6	1502020030	LIMA	BARRANCA	PARAMONGA	CERRO BLANCO	349514	JOSE MARIA ARGUEDAS	CERRO BLANCO S/N	CERRO BLANCO S/N	SECUNDARIA	
7	1502030010	LIMA	BARRANCA	PATIVILCA	HUAYTO	349793	21575	HUAYTO	HUAYTO	PRIMARIA	
8	1502030010	LIMA	BARRANCA	PATIVILCA	HUAYTO	349910	JOSE PARDO Y BARREDA	AVENIDA AZUCENA S/N	AVENIDA AZUCENA S/N	SECUNDARIA	
9	1502030011	LIMA	BARRANCA	PATIVILCA	PAMPAS SAN JOSE	349750	20506 JOSE A ENCINAS FRANCO	PAMPA SAN JOSE	PAMPA SAN JOSE	PRIMARIA; SECUNDARIA	
10	1502030013	LIMA	BARRANCA	PATIVILCA	PROVIDENCIA	349849	21620 VIRGEN DE GUADALUPE	PROVIDENCIA S/N	PROVIDENCIA S/N	INICIAL - JARDIN; PRIMARIA	
11	1502030014	LIMA	BARRANCA	PATIVILCA	UPACA	349811	21579 ROSA SOTO DE MANRIQUE	CALLE SAN BENITO S/N	CALLE SAN BENITO S/N	INICIAL - JARDIN; PRIMARIA; SECUNDARIA	
12	1502040003	LIMA	BARRANCA	SUPE	VIRGEN DEL ROSARIO	350164	20889	VIRGEN DEL ROSARIO	VIRGEN DEL ROSARIO	PRIMARIA; SECUNDARIA	
13	1502040014	LIMA	BARRANCA	SUPE	VIRGEN DE LAS MERCEDES	350178	20892 VIRGEN DE LAS MERCEDES	VIRGEN DE LAS MERCEDES	VIRGEN DE LAS MERCEDES	PRIMARIA; SECUNDARIA	
14	1502040038	LIMA	BARRANCA	SUPE	CARAL	350239	21586 ANDRES AVELINO CACERES	CALE LAS MORAS S/N	CALE LAS MORAS S/N	PRIMARIA; SECUNDARIA	
15	1503010003	LIMA	CAJATAMBO	CAJATAMBO	URAMASA	350475	20005	AVENIDA TUPAC AMARU S/N	AVENIDA TUPAC AMARU S/N	PRIMARIA; SECUNDARIA	



BICENTENARIO
PERU 2021





PERÚ

Ministerio de Transportes y Comunicaciones

Viceministerio de Comunicaciones

Programa Nacional de Telecomunicaciones

"Decenio de la Igualdad de Oportunidades para Mujeres y Hombres"
"Año del Bicentenario del Perú: 200 años de Independencia"

N°	DATOS DE LA LOCALIDAD					DATOS DEL LOCAL ESCOLAR			MÓDULOS
	CodINEZI2015	DEPARTAMENTO	PROVINCIA	DISTRITO	LOCALIDAD	CÓDIGO LOCAL	NOMBRE	DIRECCIÓN	
16	1503010028	LIMA	CAJATAMBO	CAJATAMBO	UTCAS	350480	20007	JIRON FRANCISCO DE ZELA S/N	INICIAL - JARDIN; PRIMARIA; SECUNDARIA
17	1503020001	LIMA	CAJATAMBO	COPA	COPA	350611	20008	TUPOC	PRIMARIA; SECUNDARIA
18	1503020002	LIMA	CAJATAMBO	COPA	PUQUIAN	350630	20030	AVENIDA 31 DE MAYO S/N	PRIMARIA
19	1503030001	LIMA	CAJATAMBO	GORGOR	GORGOR	350710	20017	CALLE 28 DE JULIO S/N	PRIMARIA
20	1503030001	LIMA	CAJATAMBO	GORGOR	GORGOR	350786	HONORIO MANRIQUE NICHU	CALLE LAS DELICIAS S/N	SECUNDARIA
21	1503040001	LIMA	CAJATAMBO	HUANCAPON	HUANCAPON	350866	20012	JIRON LEONCIO PRADO S/N	PRIMARIA; SECUNDARIA
22	1503040010	LIMA	CAJATAMBO	HUANCAPON	LLOCCHA	350871	20014	PASAJE CAJATAMBO S/N	PRIMARIA; SECUNDARIA
23	1503040014	LIMA	CAJATAMBO	HUANCAPON	CAJAMARQUILLA	350852	20011	CALLE 2 DE MAYO S/N	INICIAL - JARDIN; PRIMARIA; SECUNDARIA
24	1503040020	LIMA	CAJATAMBO	HUANCAPON	PALPAS	350885	20015	CALLE ESTADIO S/N	INICIAL - JARDIN; PRIMARIA
25	1503050001	LIMA	CAJATAMBO	MANAS	MANAS	350989	20023	CALLE CALIXTO HUASUPOMA S/N	PRIMARIA
26	1503050001	LIMA	CAJATAMBO	MANAS	MANAS	351088	SEBASTIAN LUNA SALAZAR	CALLE 28 DE JULIO S/N	SECUNDARIA
27	1504010048	LIMA	CANTA	CANTA	PARIAMARCA	351173	20275	CALLE CINCURVALACION S/N	PRIMARIA
28	1504010065	LIMA	CANTA	CANTA	CARHUA	351154	20271	PLAZA DE ARMAS	PRIMARIA; SECUNDARIA
29	1504020001	LIMA	CANTA	ARAHUAY	ARAHUAY	736005	20261	JIRON RAMON CASTILLA S/N	PRIMARIA; SECUNDARIA
30	1504030001	LIMA	CANTA	HUAMANTANGA	HUAMANTANGA	351291	20277	AVENIDA LA ALAMEDA S/N	PRIMARIA
31	1504030001	LIMA	CANTA	HUAMANTANGA	HUAMANTANGA	351328	AGROPECUARIO TECNICO INDUSTRIAL NUESTRO SEÑOR	PLAZA SAN MARTIN	SECUNDARIA
32	1504040001	LIMA	CANTA	HUAROS	HUAROS	351192	DIGNO MAESTRO	AVENIDA PROLONGACION JOSE GALVEZ S/N	SECUNDARIA
33	1504040001	LIMA	CANTA	HUAROS	HUAROS	351385	20286	PLAZA DE ARMAS	PRIMARIA
34	1504040046	LIMA	CANTA	HUAROS	CULLHUAY	351366	20282	JIRON SAN FELIPE 200	PRIMARIA
35	1504040046	LIMA	CANTA	HUAROS	CULLHUAY	351408	HEROES DE SANGRAR	JIRON 26 DE JUNIO S/N	SECUNDARIA
36	1504050001	LIMA	CANTA	LACHAQUI	LACHAQUI	351432	20288	AVENIDA 15 DE ENERO 1952	PRIMARIA; SECUNDARIA
37	1504070001	LIMA	CANTA	SANTA ROSA DE QUIVES	YANGAS	351583	20293	PLAZA DE ARMAS	PRIMARIA; SECUNDARIA
38	1504070033	LIMA	CANTA	SANTA ROSA DE QUIVES	LETICIA	351521	506-4	CARRETERA A CANTA KM 53.5	INICIAL - CUNA JARDIN; PRIMARIA
39	1504070037	LIMA	CANTA	SANTA ROSA DE QUIVES	COCAYALTA	736010	21004-3	CALLE PRINCIPAL S/N	PRIMARIA
40	1504070039	LIMA	CANTA	SANTA ROSA DE QUIVES	SANTA ROSA DE MACAS	708795	3521 MACAS	CARRETERA A CANTA KM 48	PRIMARIA
41	1504070040	LIMA	CANTA	SANTA ROSA DE QUIVES	ZAPAN	708842	3520 AGROPECUARIO ZAPAN	CARRETERA A CANTA KM 44	PRIMARIA; SECUNDARIA
42	1504070041	LIMA	CANTA	SANTA ROSA DE QUIVES	HUANCHIPUQUIO	736072	508	CARRETERA VIA A CANTA KM 43	INICIAL - JARDIN; PRIMARIA
43	1504070043	LIMA	CANTA	SANTA ROSA DE QUIVES	TRAPICHE	708837	3510 SAN FRANCISCO DE PADUA	CARRETERA A CANTA KM 39.5	PRIMARIA; SECUNDARIA
44	1504070044	LIMA	CANTA	SANTA ROSA DE QUIVES	EL OLIVAR	351601	JUAN VELAZCO ALVARADO	CARRETERA A CANTA KM 39.5	PRIMARIA; SECUNDARIA
45	1505010009	LIMA	CAÑETE	SAN VICENTE DE CAÑETE	HIPOLITO HUANANUE (CERRO BLANCO)	351823	21518	CERRO BLANCO UNANUE S/N	PRIMARIA
46	1505010013	LIMA	CAÑETE	SAN VICENTE DE CAÑETE	ENCAÑADA	351856	21618	CARRETERA ANEXO LA ENCAÑADA S/N	PRIMARIA
47	1505010014	LIMA	CAÑETE	SAN VICENTE DE CAÑETE	COCHAHUASI-PLAYA HERMOSA (COCHAHUASI)	730348	20186	CPM COCHAHUASI S/N	PRIMARIA
48	1505010015	LIMA	CAÑETE	SAN VICENTE DE CAÑETE	MONTEJIATO	351936	21614	CALLE JOSE DE LA RIVA AGUERO S/N	PRIMARIA
49	1505010034	LIMA	CAÑETE	SAN VICENTE DE CAÑETE	HERBAY BAJO	351738	20187 JOSE HIPOLITO UNANUE PAVON	AVENIDA LIMA 200	PRIMARIA; SECUNDARIA
50	1505010054	LIMA	CAÑETE	SAN VICENTE DE CAÑETE	ESPIRITU SANTO DE PALO	730353	21533	AVENIDA LOS PROCERES S/N	PRIMARIA
51	1505020009	LIMA	CAÑETE	ASIA	SANTA ROSA DE ASIA	352455	20203	CALLE JORDAN S/N	PRIMARIA
52	1505030001	LIMA	CAÑETE	CALANGO	CALANGO	352525	20130 JESUS REY	JIRON MIGUEL GRAU 250	PRIMARIA; SECUNDARIA



Av. Paseo de la Republica 1645- Lima - Perú
Central telefónica. (511) 488-0940
www.gob.pe/pronatel



"Decenio de la Igualdad de Oportunidades para Mujeres y Hombres"
"Año del Bicentenario del Perú: 200 años de Independencia"

N°	DATOS DE LA LOCALIDAD				DATOS DEL LOCAL ESCOLAR			MÓDULOS	
	CodINEI2015	DEPARTAMENTO	PROVINCIA	DISTRITO	LOCALIDAD	CÓDIGO LOCAL	NOMBRE		DIRECCIÓN
53	1505030036	LIMA	CAÑETE	CALANGO	SAN JUAN DE CORREVENTO	352549	20207 DOMINGO HUAPAYA CALATAYUD	CALLE LIBERTAD S/N	PRIMARIA
54	1505060001	LIMA	CAÑETE	COAYLLO	COAYLLO	352907	20133 FRANCISCO BOLOGNESI	JIRON JORGE CHAVEZ S/N	PRIMARIA; SECUNDARIA
55	1505070007	LIMA	CAÑETE	IMPERIAL	CANTAGALLO NUEVO	352993	20142	CPM CANTAGALLO S/N	PRIMARIA
56	1505080002	LIMA	CAÑETE	LUNAHUANA	CATAPALLA	353389	20225	JIRON SAN MARTIN S/N	PRIMARIA
57	1505080005	LIMA	CAÑETE	LUNAHUANA	SAN JERONIMO	730292	20154	CARRETERA IMPERIAL - YAUYOS KM 33.32	PRIMARIA
58	1505090005	LIMA	CAÑETE	MALA	SAN JOSE DEL MONTE	730273	21524	CARRETERA ANEXO SAN JOSE DEL MONTE S/N	PRIMARIA
59	1505090023	LIMA	CAÑETE	MALA	BUJAMA ALTA	353563	20831	CARRETERA ANEXO BUJAMA ALTA	PRIMARIA
60	1505100012	LIMA	CAÑETE	NUEVO IMPERIAL	ALMENARES	353841	20876	ALMENARES	PRIMARIA
61	1505100013	LIMA	CAÑETE	NUEVO IMPERIAL	CANTERA	353978	20948	AVENIDA ANEXO CANTERA S/N	PRIMARIA
62	1505110001	LIMA	CAÑETE	PACARAN	PACARAN	354044	20174	JIRON MIRAFLORES 195	PRIMARIA
63	1505110001	LIMA	CAÑETE	PACARAN	PACARAN	354063	SANTIAGO ANTUNEZ DE MAYOLO	JIRON CALLAO S/N	SECUNDARIA
64	1505110005	LIMA	CAÑETE	PACARAN	ROMANI	730268	20175	BARRIO ROMANI KM 52	PRIMARIA
65	1505120008	LIMA	CAÑETE	QUILMANA	LA HUERTA (SANTA ELENA)	354119	20243	JIRON SEPULVEDA S/N	PRIMARIA; SECUNDARIA
66	1505120015	LIMA	CAÑETE	QUILMANA	SAN JUAN DE ROLDAN	354176	20245	AVENIDA SAN JUAN S/N	PRIMARIA
67	1505140015	LIMA	CAÑETE	SAN LUIS	SANTA BARBARA	354336	21514	CPM SANTA BARBARA S/N	PRIMARIA
68	1505140017	LIMA	CAÑETE	SAN LUIS	SANTA CRUZ	354384	21528	CPM SANTA CRUZ S/N	PRIMARIA
69	1505150001	LIMA	CAÑETE	SANTA CRUZ DE FLORES	SANTA CRUZ DE FLORES	354464	20194 JESUS DIVINO MAESTRO	AVENIDA 3 DE MAYO S/N	PRIMARIA; SECUNDARIA
70	1505150010	LIMA	CAÑETE	SANTA CRUZ DE FLORES	SAN VICENTE DE ASPITIA	354478	20250	PARQUE PLAZA LOS FUNDADORES S/N	PRIMARIA
71	1505160001	LIMA	CAÑETE	ZUÑIGA	ZUÑIGA	354505	20200	AVENIDA GLORIA 499	PRIMARIA
72	1505160001	LIMA	CAÑETE	ZUÑIGA	ZUÑIGA	354534	NUESTRA SEÑORA DE LA ASUNCION	AVENIDA GLORIA S/N	SECUNDARIA
73	1506010003	LIMA	HUARAL	HUARAL	CENTENARIO HUACHO CHICO	354812	20901 JOSE FAUSTINO SANCHES CARRION	CALLE CENTENARIO MZ A-1 S/N	INICIAL - JARDIN; PRIMARIA
74	1506010004	LIMA	HUARAL	HUARAL	ESPERANZA CENTRAL	355034	20448 NUESTRA SEÑORA DE LA ESPERANZA	ESPERANZA CENTRAL	INICIAL - JARDIN; PRIMARIA
75	1506010014	LIMA	HUARAL	HUARAL	JECUAN	354685	21561 VIRGEN DE LOURDES	EX COOPERATIVA JECUAN S/N	INICIAL - JARDIN; PRIMARIA
76	1506010034	LIMA	HUARAL	HUARAL	EL ANGEL MACATON	504270	EL ANGEL	EL ANGEL	PRIMARIA
77	1506010043	LIMA	HUARAL	HUARAL	HUAYAN	354567	20404 CIRO ALEGRIA	CARRETERA HUAYAN KM 12	INICIAL - JARDIN; PRIMARIA
78	1506010047	LIMA	HUARAL	HUARAL	CUYO	354666	21557 INMACULADA CONCEPCION	CUYO	INICIAL - JARDIN; PRIMARIA; SECUNDARIA
79	1506010065	LIMA	HUARAL	HUARAL	JESUS DEL VALLE	354609	21562 OSCAR BERCKEMEYER PAZOS	AUTOPISTA JESUS DEL VALLE S/N	INICIAL - JARDIN; PRIMARIA; SECUNDARIA
80	1506020001	LIMA	HUARAL	ATAVILLOS ALTO	PIRCA	355473	20382 7 DE ENERO	SAN PEDRO DE PIRCA	PRIMARIA
81	1506020001	LIMA	HUARAL	ATAVILLOS ALTO	PIRCA	355487	SAN PEDRO DE PIRCA	TUPAC AMARU	SECUNDARIA; TECNICO PRODUCTIVA - CETPRO
82	1506030001	LIMA	HUARAL	ATAVILLOS BAJO	SAN AGUSTIN DE HUAYOPAMPA	355576	20384 GERMAN CARO RIOS	JIRON FELICITA CORDOVA S/N	PRIMARIA
83	1506030001	LIMA	HUARAL	ATAVILLOS BAJO	SAN AGUSTIN DE HUAYOPAMPA	734308	20384 GERMAN CARO RIOS	JIRON LUIS NARANJO S/N	SECUNDARIA
84	1506030026	LIMA	HUARAL	ATAVILLOS BAJO	LA PERLA	355562	20265 LOS ATAVILLOS	CARRETERA LA PERLA S/N	PRIMARIA
85	1506030026	LIMA	HUARAL	ATAVILLOS BAJO	LA PERLA	575413	20265 LOS ATAVILLOS	CARRETERA LA PERLA S/N	SECUNDARIA
86	1506040001	LIMA	HUARAL	AUCALLAMA	AUCALLAMA	355703	20389	SAN GRACIANO	INICIAL - JARDIN; PRIMARIA





PERÚ

Ministerio de Transportes y Comunicaciones

Viceministerio de Comunicaciones

Programa Nacional de Telecomunicaciones

"Decenio de la Igualdad de Oportunidades para Mujeres y Hombres"
"Año del Bicentenario del Perú: 200 años de Independencia"

N°	DATOS DE LA LOCALIDAD				DATOS DEL LOCAL ESCOLAR			MÓDULOS	
	CodINEI2015	DEPARTAMENTO	PROVINCIA	DISTRITO	LOCALIDAD	CÓDIGO LOCAL	NOMBRE		DIRECCIÓN
87	1506040001	LIMA	HUARAL	AUCALLAMA	AUCALLAMA	355722	20386 JORGE BASADRE	AVENIDA SAN JOSE S/N	INICIAL - JARDIN; PRIMARIA; SECUNDARIA
88	1506040014	LIMA	HUARAL	AUCALLAMA	TRES ESTRELLAS	355741	HUMBERTO ARENAS VELASQUEZ	CALLE RICARDO PALMA S/N	INICIAL - JARDIN; PRIMARIA
89	1506050012	LIMA	HUARAL	CHANCAY	LOS LAURELES SUR	355883	21568 SANTA ROSA DE LIMA	AUTOPISTA PANAMERICANA NORTE KM 85.5	INICIAL - JARDIN; PRIMARIA; SECUNDARIA
90	1506050034	LIMA	HUARAL	CHANCAY	CANDELARIA	355878	VIRGEN DE LA CANDELARIA	CALLE LOS ARENALES 91.5	INICIAL - JARDIN; PRIMARIA; SECUNDARIA
91	1506060001	LIMA	HUARAL	IHUARI	IHUARI	356161	EMMA MENA MELCHOR	CALLE JUVENTUD S/N	INICIAL - JARDIN; PRIMARIA; SECUNDARIA
92	1506060006	LIMA	HUARAL	IHUARI	DOS DE MAYO	356321	21012	DOS DE MAYO	PRIMARIA; SECUNDARIA
93	1506060013	LIMA	HUARAL	IHUARI	OTEC	356175	20412 SANTO DOMINGO DE GUZMAN	AVENIDA 28 DE JULIO S/N	INICIAL - JARDIN; PRIMARIA
94	1506060020	LIMA	HUARAL	IHUARI	NAUPAY	356203	20411 VIRGEN DEL CARMEN	NAUPAY	INICIAL - JARDIN; PRIMARIA
95	1506070003	LIMA	HUARAL	LAMPINAN	CANCHAPILCA	356359	20464 MANUEL VARGAS TORRES	PASAJE CANCHAPILCA S/N	INICIAL - JARDIN; PRIMARIA
96	1506080028	LIMA	HUARAL	PACARAOS	VISCAS	356463	20422 NUESTRO SEÑOR DE EXALTACION	AVENIDA SAN SALVADOR S/N	PRIMARIA; SECUNDARIA
97	1506090001	LIMA	HUARAL	SAN MIGUEL DE ACOS	ACOS	356514	20424 SAN MIGUEL ARCANGEL	PLAZA DE ARMAS	INICIAL - CUNA JARDIN; PRIMARIA; SECUNDARIA
98	1506100001	LIMA	HUARAL	SANTA CRUZ DE ANDAMARCA	SANTA CRUZ DE ANDAMARCA	356528	SANTA CRUZ DE ANDAMARCA	PARQUE PLAZA DE ARMAS S/N	PRIMARIA
99	1506100001	LIMA	HUARAL	SANTA CRUZ DE ANDAMARCA	SANTA CRUZ DE ANDAMARCA	356552	SANTA CRUZ DE ANDAMARCA	PARQUE PLAZA DE ARMAS S/N	SECUNDARIA
100	1506100009	LIMA	HUARAL	SANTA CRUZ DE ANDAMARCA	VICHAYCOCHA	356415	20420 RAMON CASTILLA	CARRETERA ALBERTO FUJIMORI FUJIMORI S/N	INICIAL - JARDIN; PRIMARIA; SECUNDARIA
101	1506110001	LIMA	HUARAL	SUMBILCA	SUMBILCA	356627	20434 MANUEL SANTOS GALLARDO	SUMBILCA MZ K1	INICIAL - JARDIN; PRIMARIA; SECUNDARIA
102	1506110008	LIMA	HUARAL	SUMBILCA	PISCOCOTO	356590	20471	CARRETERA PISCOCOTO S/N	INICIAL - JARDIN; PRIMARIA
103	1506120001	LIMA	HUARAL	VEINTISIETE DE NOVIEMBRE	CARAC	356651	20436 SAN MARTIN DE PORRAS	CARAC	INICIAL - JARDIN; PRIMARIA; SECUNDARIA
104	1507020001	LIMA	HUAROCHIRI	ANTIOQUIA	ANTIOQUIA	356854	20537 ANDRES AVELINO CACERES	CALLE SANTA ROSA S/N	SECUNDARIA
105	1507020001	LIMA	HUAROCHIRI	ANTIOQUIA	ANTIOQUIA	737986	20537 ANDRES AVELINO CACERES	CALLE SANTA ROSA S/N	INICIAL - JARDIN; PRIMARIA
106	1507030001	LIMA	HUAROCHIRI	CALLAHUANCA	CALLAHUANCA	356953	20541 SANTA ROSA	AVENIDA SANTA ROSA 155	PRIMARIA; SECUNDARIA
107	1507040001	LIMA	HUAROCHIRI	CARAMPOMA	CARAMPOMA	356972	20542 JAVIER PEREZ DE CUELLAR	AVENIDA LIMA S/N	PRIMARIA; SECUNDARIA
108	1507060027	LIMA	HUAROCHIRI	CUENCA	LANCHI	357071	20843	CARRETERA LANCHI KM 95	PRIMARIA
109	1507070001	LIMA	HUAROCHIRI	HUACHUPAMPA	SAN LORENZO DE HUACHUPAMPA	357113	CPED - 20549	AVENIDA JOSE GALINDO 001	PRIMARIA; SECUNDARIA; TECNICO PRODUCTIVA - CETPRO
110	1507080001	LIMA	HUAROCHIRI	HUANZA	HUANZA	357165	20551 CIRO ALEGRIA	HUANZA	INICIAL - JARDIN; PRIMARIA
111	1507080001	LIMA	HUAROCHIRI	HUANZA	HUANZA	738028	20551 CIRO ALEGRIA	HUANZA S/N	SECUNDARIA
112	1507090001	LIMA	HUAROCHIRI	HUAROCHIRI	HUAROCHIRI	357212	20553 JULIO CESAR TELLO ROJAS	AVENIDA SANTA ROSA S/N	PRIMARIA
113	1507090001	LIMA	HUAROCHIRI	HUAROCHIRI	HUAROCHIRI	357245	SANTA CRUZ	JIRON LIMA S/N	SECUNDARIA; TECNICO PRODUCTIVA - CETPRO
114	1507090010	LIMA	HUAROCHIRI	HUAROCHIRI	LUPO	357226	20635	LUPO S/N	PRIMARIA
115	1507100001	LIMA	HUAROCHIRI	LAHUAYTAMBO	LAHUAYTAMBO	357293	20556 FRANCISCO INKA	PUNCO	PRIMARIA; SECUNDARIA



BICENTENARIO PERU 2021





PERÚ

Ministerio de Transportes y Comunicaciones

Viceministerio de Comunicaciones

Programa Nacional de Telecomunicaciones

"Decenio de la Igualdad de Oportunidades para Mujeres y Hombres"
"Año del Bicentenario del Perú: 200 años de Independencia"

N°	DATOS DE LA LOCALIDAD				DATOS DEL LOCAL ESCOLAR				
	CodINEI2015	DEPARTAMENTO	PROVINCIA	DISTRITO	LOCALIDAD	CÓDIGO LOCAL	NOMBRE	DIRECCIÓN	MÓDULOS
116	1507110001	LIMA	HUAROCHIRI	LANGA	LANGA	357368	20559 SAN JUAN	AVENIDA MARIANO MELGAR S/N	PRIMARIA; SECUNDARIA
117	1507110029	LIMA	HUAROCHIRI	LANGA	ESCOMARCA	357354	20558 VIRGEN DE LAS MERCEDES	PARQUE PRINCIPAL	INICIAL - JARDIN; PRIMARIA; SECUNDARIA
118	1507120001	LIMA	HUAROCHIRI	LARAOS	LARAOS	357405	20561	AVENIDA INDEPENDENCIA S/N	PRIMARIA; SECUNDARIA
119	1507130001	LIMA	HUAROCHIRI	MARIATANA	MARIATANA	357448	20573 JUAN PABLO II	JIRON BOLIVAR S/N	PRIMARIA; SECUNDARIA
120	1507140004	LIMA	HUAROCHIRI	RICARDO PALMA	CUPICHE (SOL DE CUPICHE)	357542	20794 EUSEBIO MENARD	CARRETERA CENTRAL KM 44	INICIAL - JARDIN; PRIMARIA
121	1507150001	LIMA	HUAROCHIRI	SAN ANDRES DE TUPICOCHA	SAN ANDRES DE TUPICOCHA	357655	20578 CESAR A. VALLEJO	JIRON PROGRESO S/N	INICIAL - JARDIN; PRIMARIA; SECUNDARIA
122	1507160005	LIMA	HUAROCHIRI	SAN ANTONIO	JICAMARCA	357759	20628 PATRON SAN ANTONIO	JICAMARCA	PRIMARIA
123	1507180001	LIMA	HUAROCHIRI	SAN DAMIAN	SAN DAMIAN	357957	20584	JIRON LIMA S/N	PRIMARIA
124	1507180001	LIMA	HUAROCHIRI	SAN DAMIAN	SAN DAMIAN	357981	VICTOR ANDRES BELAUDE	JIRON IQUITOS S/N	SECUNDARIA; TECNICO PRODUCTIVA - CETPRO
125	1507200001	LIMA	HUAROCHIRI	SAN JUAN DE TANTARANCHE	SAN JUAN DE TANTARANCHE	358061	20653 SAN JUAN BAUTISTA PRECURSOR	AVENIDA HUANCAYO S/N	PRIMARIA; SECUNDARIA
126	1507210001	LIMA	HUAROCHIRI	SAN LORENZO DE QUINTI	SAN LORENZO DE QUINTI	358117	20591 MARIA RECUAY	SUYOPAMPA S/N	PRIMARIA
127	1507210001	LIMA	HUAROCHIRI	SAN LORENZO DE QUINTI	SAN LORENZO DE QUINTI	358141	20591 MARIA RECUAY	JIRON DE LA CULTURA S/N	SECUNDARIA
128	1507210052	LIMA	HUAROCHIRI	SAN LORENZO DE QUINTI	HUANCHAC	358103	20590 SANTA MARIA	JIRON ORAMBRA S/N	PRIMARIA; SECUNDARIA
129	1507230001	LIMA	HUAROCHIRI	SAN MATEO DE OTAO	SAN JUAN DE LANCA	358344	20599 JORGE BASADRE	SAN JUAN DE LANCA	INICIAL - JARDIN; PRIMARIA; SECUNDARIA
130	1507230003	LIMA	HUAROCHIRI	SAN MATEO DE OTAO	CANCHACALLA	358358	20597 JOSE SILVERIO OLAYA BALANDRA	JIRON WASHINGTON 15	PRIMARIA
131	1507240001	LIMA	HUAROCHIRI	SAN PEDRO DE CASTA	SAN PEDRO DE CASTA	358438	20544 JOSE CARLOS MARIATEGUI	PASAJE LOS ANGELES 103	INICIAL - JARDIN; PRIMARIA; SECUNDARIA
132	1507270009	LIMA	HUAROCHIRI	SANTA CRUZ DE COCACHACRA	CORCONA	358607	20811 REPUBLICA DE COLOMBIA	AVENIDA NICOLAS DE PIÉROLA S/N	INICIAL - JARDIN; PRIMARIA; SECUNDARIA
133	1507280013	LIMA	HUAROCHIRI	SANTA EULALIA	HUAYRINGA ALTA	737825	20955-25 MERCEDES CABANILLAS BUSTAMANTE	AVENIDA LA PAZ S/N	INICIAL - JARDIN; PRIMARIA; SECUNDARIA
134	1507290001	LIMA	HUAROCHIRI	SANTIAGO DE ANCHUCAYA	SANTIAGO DE ANCHUCAYA	358805	20607 APOSTOL SANTIAGO	CALLE LURIN S/N	PRIMARIA; SECUNDARIA
135	1507300001	LIMA	HUAROCHIRI	SANTIAGO DE TUNA	SANTIAGO DE TUNA	358829	CPED - 20610 GERVASIO CLEMENTE VALENCIA	AVENIDA SANTIAGO APOSTOL S/N	INICIAL - JARDIN; PRIMARIA; SECUNDARIA
136	1507310001	LIMA	HUAROCHIRI	SANTO DOMINGO DE LOS OLLEROS	SANTO DOMINGO DE LOS OLLEROS	358848	20677 JOSE FAUSTINO SANCHEZ CARRION	PARQUE PRINCIPAL	PRIMARIA
137	1508010003	LIMA	HUAURA	HUACHO	PARAISO	360813	20871	CARRETERA PANAMERICANA NORTE KM 139	INICIAL - JARDIN; PRIMARIA; SECUNDARIA
138	1508020001	LIMA	HUAURA	AMBAR	AMBAR	359777	20311 NUESTRA SEÑORA DE LA ASUNCION	PARQUE PLAZA DE ARMAS	PRIMARIA; SECUNDARIA
139	1508040008	LIMA	HUAURA	CHECRAS	PUÑON	359942	20053 SAN AGUSTIN	CALLE CUSHMAN S/N	PRIMARIA; SECUNDARIA
140	1508060013	LIMA	HUAURA	HUAURA	RONTOY	360257	20995	SAN JOSE DE RONTOY	PRIMARIA
141	1508060028	LIMA	HUAURA	HUAURA	CALDERA	360163	20994	CALDERA	INICIAL - JARDIN; PRIMARIA; SECUNDARIA
142	1508070001	LIMA	HUAURA	LEONCIO PRADO	SANTA CRUZ	360506	20338	PARQUE PLAZA DE ARMAS	PRIMARIA; SECUNDARIA
143	1508070008	LIMA	HUAURA	LEONCIO PRADO	SANTO DOMINGO DE APACHE	360460	20339	SANTO DOMINGO	PRIMARIA; SECUNDARIA
144	1508070018	LIMA	HUAURA	LEONCIO PRADO	AUQUIMARCA	360484	20369	AUQUIMARCA	PRIMARIA





PERÚ

Ministerio de Transportes y Comunicaciones

Viceministerio de Comunicaciones

Programa Nacional de Telecomunicaciones

"Decenio de la Igualdad de Oportunidades para Mujeres y Hombres"
"Año del Bicentenario del Perú: 200 años de Independencia"

N°	DATOS DE LA LOCALIDAD				DATOS DEL LOCAL ESCOLAR				
	CodINEI2015	DEPARTAMENTO	PROVINCIA	DISTRITO	LOCALIDAD	CÓDIGO LOCAL	NOMBRE	DIRECCIÓN	MÓDULOS
145	1508070034	LIMA	HUAURA	LEONCIO PRADO	PICHUPAMPA	360525	20372	CARRETERA SAYAN - SANTA CRUZ KM. 29	PRIMARIA; SECUNDARIA
146	1508080001	LIMA	HUAURA	PACCHO	PACCHO	360610	20085	CALLE SAN MARTIN S/N HUACAR	PRIMARIA; SECUNDARIA
147	1508080021	LIMA	HUAURA	PACCHO	SAN ANDRES DE HUACAR (SAN JUAN DE HUACAR)	360573	20116	FERRIN ARSENIO SAENZ MORALES	PRIMARIA
148	1508090003	LIMA	HUAURA	SANTA LEONOR	PICOY	360686	20091	SAN MARTIN DE PORRES	PRIMARIA
149	1508090003	LIMA	HUAURA	SANTA LEONOR	PICOY	737302	20091	SAN MARTIN DE PORRES	SECUNDARIA
150	1508090008	LIMA	HUAURA	SANTA LEONOR	PARQUIN	360714	20089	ALLAUCA PAMPA	PRIMARIA; SECUNDARIA
151	1508100009	LIMA	HUAURA	SANTA MARIA	PAMPA DE ANIMAS	360846	20855	PAMPA DE ANIMA BAJA	PRIMARIA
152	1508100009	LIMA	HUAURA	SANTA MARIA	PAMPA DE ANIMAS	360912	20920	PAMPA DE ANIMAS ALTA	PRIMARIA; SECUNDARIA
153	1508110007	LIMA	HUAURA	SAYAN	CHAMBARA ALTA	361073	20349	CARRETERA HUAURA - SAYAN KM. 30	PRIMARIA; SECUNDARIA
154	1508110051	LIMA	HUAURA	SAYAN	ANDAHUASI (COOPERATIVA)	361105	20801	ANDAHUASI	SECUNDARIA
155	1508110052	LIMA	HUAURA	SAYAN	DIECISIETE DE ENERO	361167	21010	PASAJE 28 DE JULIO S/N	INICIAL - JARDIN; PRIMARIA
156	1508110079	LIMA	HUAURA	SAYAN	EL AHORCADO (SANTA ROSA)	361025	20833	SANTA ROSA DE LIMA	PRIMARIA; SECUNDARIA
157	1505020008	LIMA	CAÑETE	ASIA	SANTA CRUZ DE ASIA	352460	20963	PANAMERICANA SUR KM 97.5	PRIMARIA
158	1508110124	LIMA	HUAURA	SAYAN	LA UNION BAJA	361030	20801	LA UNION	PRIMARIA; SECUNDARIA
159	1508110146	LIMA	HUAURA	SAYAN	LA VILLA	361252	21544	HORACIO ZEBALLOS	INICIAL - JARDIN; PRIMARIA; SECUNDARIA
160	1508110160	LIMA	HUAURA	SAYAN	LA MERCED	361129	20930	VIRGEN DE LA MERCED GAMEZ	INICIAL - JARDIN; PRIMARIA; SECUNDARIA
161	1508110204	LIMA	HUAURA	SAYAN	DON ALBERTO	361148	21014	DON ALBERTO	INICIAL - JARDIN; PRIMARIA; SECUNDARIA
162	1509010015	LIMA	OYON	OYON	QUICHAS	361676	20069	CALLE TUPAC AMARU S/N	PRIMARIA; SECUNDARIA
163	1509010023	LIMA	OYON	OYON	POMAMAYO	361577	20068	DANIEL ALCIDES CARRION	PRIMARIA; SECUNDARIA
164	1509010065	LIMA	OYON	OYON	RAPAZ	361596	20070	ANDRES A CACERES	PRIMARIA; SECUNDARIA
165	1509020001	LIMA	OYON	ANDAJES	ANDAJES	361737	20042	JUVENAL TORRES ZUÑIGA	INICIAL - JARDIN; PRIMARIA; SECUNDARIA
166	1509030001	LIMA	OYON	CAUJUL	CAUJUL	361756	20045	AVENIDA 28 DE JULIO S/N	PRIMARIA; SECUNDARIA
167	1509030011	LIMA	OYON	CAUJUL	PUMAHUAIN (ASCENSION DEL SEÑOR DE PUMAHUAIN)	361761	20095	PUMAHUAIN S/N	INICIAL - JARDIN; PRIMARIA; SECUNDARIA
168	1509040001	LIMA	OYON	COCHAMARCA	COCHAMARCA	361841	20047	SANTO TOMAS	PRIMARIA; SECUNDARIA
169	1509050001	LIMA	OYON	NAVAN	NAVAN	361964	20058	AVENIDA DOS DE MAYO S/N	PRIMARIA; SECUNDARIA
170	1509060005	LIMA	OYON	PACHANGARA	AYARONGO	362077	21502	RAUL PORRAS BARRENECHEA BUSTAMANTE	PRIMARIA; SECUNDARIA
171	1509060014	LIMA	OYON	PACHANGARA	SAN BARTOLOME DE CURAY	362124	20112	MERCEDES CABANILLAS	PRIMARIA; SECUNDARIA
172	1509060020	LIMA	OYON	PACHANGARA	HUANCHAHUASI	362063	21502	SEÑOR DE LOS MILAGROS	PRIMARIA; SECUNDARIA
173	1510010003	LIMA	YAUJOS	YAUJOS	AUCO	362176	20749	PASAJE LA CULTURA S/N	PRIMARIA
174	1510010003	LIMA	YAUJOS	YAUJOS	AUCO	736326	20749	SAN FRANCISCO DE ASIS	SECUNDARIA
175	1510020001	LIMA	YAUJOS	ALIS	ALIS	362299	20681	PLAZA PRINCIPAL	PRIMARIA
176	1510020001	LIMA	YAUJOS	ALIS	ALIS	362317	20681	SAN LORENZO	SECUNDARIA
177	1510030001	LIMA	YAUJOS	ALLAUCA	AYAUCO	362341	20683	SANTO DOMINGO	PRIMARIA; SECUNDARIA
178	1510040001	LIMA	YAUJOS	AYAVIRI	AYAVIRI	362435	20691	JIRON SENTIMIENTO 450	PRIMARIA
179	1510040001	LIMA	YAUJOS	AYAVIRI	AYAVIRI	362440	20691	NUESTRA SEÑORA DEL ROSARIO	SECUNDARIA
180	1510050001	LIMA	YAUJOS	AZANGARO	AZANGARO	362464	20126	CALLE CHINCHA S/N	INICIAL - JARDIN; PRIMARIA; SECUNDARIA



Av. Paseo de la República 1645- Lima - Perú
Central telefónica. (511) 488-0940
www.gob.pe/pronatel



PERÚ

Ministerio de Transportes y Comunicaciones

Viceministerio de Comunicaciones

Programa Nacional de Telecomunicaciones

"Decenio de la Igualdad de Oportunidades para Mujeres y Hombres"
"Año del Bicentenario del Perú: 200 años de Independencia"

N°	DATOS DE LA LOCALIDAD				DATOS DEL LOCAL ESCOLAR			MÓDULOS	
	Codine/2015	DEPARTAMENTO	PROVINCIA	DISTRITO	LOCALIDAD	CÓDIGO LOCAL	NOMBRE		DIRECCIÓN
181	1510060001	LIMA	YAUYES	CACRA	CACRA	511732	SAN PEDRO	PLAZA DE ARMAS	INICIAL - JARDIN; PRIMARIA
182	1510060011	LIMA	YAUYES	CACRA	HUAYLAMPI	552223	CRFA HUAYLAMPI	CARRETERA HUAYLAMPI - CATAHUASI	SECUNDARIA
183	1510080001	LIMA	YAUYES	CATAHUASI	CATAHUASI	362633	20741 SEÑOR DE LOS MILAGROS	AVENIDA SEBASTIAN LORENTE 198	PRIMARIA; SECUNDARIA
184	1510080007	LIMA	YAUYES	CATAHUASI	CAICHAN	362652	20780	CARRETERA CAÑETE - YAUYES	PRIMARIA
185	1510080007	LIMA	YAUYES	CATAHUASI	CAICHAN	362671	20780 SEÑOR DE LA ASCENSION DE CACHUY	JIRON SANTA ROSA S/N	SECUNDARIA
186	1510090001	LIMA	YAUYES	CHOCOS	CHOCOS	362708	20137 SAN CRISTOBAL	CALLE ICA S/N	PRIMARIA
187	1510090001	LIMA	YAUYES	CHOCOS	CHOCOS	362770	20137 SAN CRISTOBAL	AVENIDA CEMENTERIO S/N	SECUNDARIA
188	1510100001	LIMA	YAUYES	COCHAS	COCHAS	362789	CPED - 20761	CALLE CHACRA COLORADA S/N	PRIMARIA; SECUNDARIA
189	1510110023	LIMA	YAUYES	COLONIA	OYUNCO	362850	20719	AVENIDA SEMISCONCHA S/N	PRIMARIA
190	1510110023	LIMA	YAUYES	COLONIA	OYUNCO	736331	20719	AVENIDA PROGRESO S/N	SECUNDARIA
191	1510120001	LIMA	YAUYES	HONGOS	HONGOS	362949	20697 TUPAC AMARU	AVENIDA CALLAPUNCO S/N	PRIMARIA
192	1510120001	LIMA	YAUYES	HONGOS	HONGOS	362968	20697 AGROP. TUPAC AMARU	AVENIDA CALLAPUNCO	SECUNDARIA
193	1510130001	LIMA	YAUYES	HUAMPARA	HUAMPARA	362992	HUAMPARA	COMUN CHACRA	SECUNDARIA
194	1510140001	LIMA	YAUYES	HUANCAYA	HUANCAYA	363029	20701 TUPAC AMARU	AVENIDA 20 ENERO S/N	PRIMARIA; SECUNDARIA
195	1510150001	LIMA	YAUYES	HUANGASCAR	HUANGASCAR	363067	20140	CALLE RICARDO PALMA S/N	PRIMARIA
196	1510150001	LIMA	YAUYES	HUANGASCAR	HUANGASCAR	363114	SAN JUAN BAUTISTA	AVENIDA 28 DE JULIO S/N	SECUNDARIA
197	1510160001	LIMA	YAUYES	HUANTAN	HUANTAN	363147	20705	PLAZA DE ARMAS	PRIMARIA
198	1510160001	LIMA	YAUYES	HUANTAN	HUANTAN	363166	SAN FRANCISCO DE ASIS	PLAZA PRINCIPAL	SECUNDARIA
199	1510170001	LIMA	YAUYES	HUAÑEC	HUAÑEC	363185	20707	JIRON LA MAR S/N	PRIMARIA
200	1510170001	LIMA	YAUYES	HUAÑEC	HUAÑEC	363190	JULIO JIMENEZ PORRAS	CARRETERA AREQUIPA S/N	SECUNDARIA
201	1510180001	LIMA	YAUYES	LARAOS	LARAOS	363213	20709	CALLE MARIA PARADO DE BELLUO S/N	PRIMARIA
202	1510180001	LIMA	YAUYES	LARAOS	LARAOS	363251	SANTO DOMINGO	CALLE JOSE CARLOS MARIATEGUI 105	SECUNDARIA
203	1510190001	LIMA	YAUYES	LINCHA	LINCHA	363265	20711	CALLE HUANCAYO S/N	INICIAL - JARDIN; PRIMARIA
204	1510190001	LIMA	YAUYES	LINCHA	LINCHA	736345	20711 JOSE MARIA ARGUEDAS	CALLE LIMA S/N	SECUNDARIA
205	1510200001	LIMA	YAUYES	MADEAN	MADEAN	363312	20155	AVENIDA SAN ANTONIO DE PADUA 107	PRIMARIA
206	1510200001	LIMA	YAUYES	MADEAN	MADEAN	363350	RICARDO PALMA	AVENIDA SANTA ROSA S/N	SECUNDARIA
207	1510210001	LIMA	YAUYES	MIRAFLORES	MIRAFLORES	363388	20713	CARRETERA PUEBLO LIBRE	PRIMARIA
208	1510210001	LIMA	YAUYES	MIRAFLORES	MIRAFLORES	736350	20713	JIRON 28 DE JULIO S/N	SECUNDARIA
209	1510220001	LIMA	YAUYES	OMAS	OMAS	363411	20170	AVENIDA SALINAS COSSIO S/N	PRIMARIA
210	1510220001	LIMA	YAUYES	OMAS	OMAS	363449	SAN JERONIMO	AVENIDA PROLONGACION SALINAS COSSIO S/N	SECUNDARIA
211	1510230001	LIMA	YAUYES	PUTINZA	SAN LORENZO DE PUTINZA	363468	20725 SAN LORENZO DE PUTINZA	AVENIDA LA CANTUTA S/N	PRIMARIA; SECUNDARIA
212	1510240001	LIMA	YAUYES	QUINCHES	QUINCHES	363492	20730 JUAN DE LA WATA MICHUY R.	AVENIDA CIRCUNVALACION 200	PRIMARIA
213	1510240001	LIMA	YAUYES	QUINCHES	QUINCHES	363519	APOSTOL SANTIAGO	AVENIDA PUMALLA 230	SECUNDARIA
214	1510250001	LIMA	YAUYES	QUINOCAY	QUINOCAY	363557	20727	AVENIDA PRIMAVERA S/N	PRIMARIA
215	1510260001	LIMA	YAUYES	SAN JOAQUIN	SAN JOAQUIN	363576	20774	AVENIDA CESAR ALMESTER S/N	PRIMARIA
216	1510270001	LIMA	YAUYES	SAN PEDRO DE PILAS	SAN PEDRO DE PILAS	363623	SAN PEDRO DE PILAS	CARRETERA HUAYSACA S/N	SECUNDARIA
217	1510280001	LIMA	YAUYES	TANTA	TANTA	363642	20733	AVENIDA LIMA S/N	PRIMARIA
218	1510280001	LIMA	YAUYES	TANTA	TANTA	363656	SAN ANTONIO	AVENIDA PRINCIPAL S/N	SECUNDARIA
219	1510290001	LIMA	YAUYES	TAURIPAMPA	TAURIPAMPA	363675	20734	CALLE DESAMPARADOS S/N	PRIMARIA
220	1510290001	LIMA	YAUYES	TAURIPAMPA	TAURIPAMPA	363699	TAURIPAMPA	LA CANTUTA	SECUNDARIA
221	1510300001	LIMA	YAUYES	TOMAS	TOMAS	363736	20738	PLAZA DE ARMAS	PRIMARIA



DIRECCION DE INGENIERIA Y OPERACIONES
VIB
PRONATEL
L. AMOROSO



Av. Paseo de la Republica 1645- Lima - Perú
Central telefónica. (511) 488-0940
www.gob.pe/pronatel

BICENTENARIO PERU 2021



PERÚ

Ministerio de Transportes y Comunicaciones

Viceministerio de Comunicaciones

Programa Nacional de Telecomunicaciones

"Decenio de la Igualdad de Oportunidades para Mujeres y Hombres"
"Año del Bicentenario del Perú: 200 años de Independencia"

N°	DATOS DE LA LOCALIDAD				DATOS DEL LOCAL ESCOLAR				MÓDULOS
	DEPARTAMENTO	PROVINCIA	DISTRITO	LOCALIDAD	CÓDIGO LOCAL	NOMBRE	DIRECCIÓN	MÓDULOS	
222	LIMA	YAUJOS	TOMAS	TOMAS	363755	SANTISIMA TRINIDAD	PLAZA DE ARMAS	SECUNDARIA	
223	LIMA	YAUJOS	TUPE	TUPE	363798	SAN BARTOLOME	PLAZA PRINCIPAL	PRIMARIA; SECUNDARIA	
224	LIMA	YAUJOS	VIÑAC	VIÑAC	363864	20198	JIRON MOQUEGUA S/N	PRIMARIA	
225	LIMA	YAUJOS	VIÑAC	VIÑAC	363963	SANTIAGO DE VIÑAC	JIRON PROLONGACION HUANUCO S/N	SECUNDARIA	
226	LIMA	YAUJOS	VIÑAC	APURI	363859	SAN MIGUEL ARCANGEL	CINEACOCCHA	PRIMARIA; SECUNDARIA	
227	LIMA	YAUJOS	VIÑAC	LA FLORIDA	363878	20253 BUENOS AIRES	LA FLORIDA	PRIMARIA; SECUNDARIA	
228	LIMA	YAUJOS	VITIS	VITIS	364019	20745 APOSTOL SANTIAGO	CALLE PLAZA BUENOS AIRES S/N	PRIMARIA	
229	LIMA	YAUJOS	VITIS	VITIS	364024	20745	CALLE ESPERANZA S/N	SECUNDARIA	
230	LIMA	BARRANCA	BARRANCA	SANTA VICTORIA (PURMACANA ALTA)	348878	20883	PURMACANA ALTA S/N	PRIMARIA	
231	LIMA	BARRANCA	PATIVILCA	LA PAZ	349868	21629	LA PAZ S/N	PRIMARIA	
232	LIMA	BARRANCA	SUPE	SANTO DOMINGO	350197	20938	PARQUE SANTO DOMINGO S/N	INICIAL - JARDIN; PRIMARIA	
233	LIMA	BARRANCA	SUPE	EL MOLINO	350135	20536	EL MOLINO	INICIAL - JARDIN; PRIMARIA	
234	LIMA	BARRANCA	SUPE	LLAMAHUACA	350220	21585	LLAMAHUACA	INICIAL - JARDIN; PRIMARIA	
235	LIMA	CAJATAMBO	GORGOR	RAJANYA	69612	20020	RAJANYA	PRIMARIA	
236	LIMA	CAJATAMBO	GORGOR	APAS	350748	20034	APAS	INICIAL - JARDIN; PRIMARIA	
237	LIMA	CAJATAMBO	HUANCAPON	CHUCCHI	350890	20031	PLAZA DE ARMAS	INICIAL - JARDIN; PRIMARIA	
238	LIMA	CANTA	SANTA ROSA DE QUIVES	QUIVES	351564	20291	AVENIDA GERMAN FERNANDEZ S/N	PRIMARIA	
239	LIMA	CAÑETE	SAN VICENTE DE CAÑETE	BOCA DE RIO	351917	20247	AVENIDA PRINCIPAL S/N	PRIMARIA	
240	LIMA	CAÑETE	NUEVO IMPERIAL	CALTOPILLA	353855	20162	AVENIDA PRINCIPAL S/N	PRIMARIA	
241	LIMA	CAÑETE	IMPERIAL	CERRO CANDELA	353129	20972	CARRETERA VISTA ALEGRE - CERRO CANDELA KM. 4	PRIMARIA	
242	LIMA	HUARAL	AUCALLAMA	GRAMADALES	355717	20445 FAUSTINO CHINCHAY BEAS	CARRETERA LOS GRAMADALES S/N	INICIAL - JARDIN; PRIMARIA	
243	LIMA	HUAROCHIRI	SAN ANDRES DE TUPICOCHA	SAN JUAN DE PACOTA	357641	20577 MARIO VARGAS LLOSA	CARRETERA CESAR VALLEJO	PRIMARIA	
244	LIMA	HUAURA	CHECRAS	CANIN	359918	20051 ROSA MERINO	CALLE JAKWILCA S/N	INICIAL - JARDIN; PRIMARIA	
245	LIMA	HUAURA	LEONCIO PRADO	TAN TAN	360530	20981	TAN - TAN	PRIMARIA	
246	LIMA	HUAURA	SANTA MARIA	TABLADA	360931	20862	LA TABLADA	PRIMARIA	
247	LIMA	HUAURA	SAYAN	QUINTAY	361172	20350	CARRETERA SAYAN - TRES MONTONES KM. 2	PRIMARIA	
248	LIMA	HUAURA	VEGUETA	AMIRALLA	361313	20998	CARRETERA PANAMERICANA NORTE KM. 167	PRIMARIA	
249	LIMA	OYON	OYON	UCRUSCHACA	361624	20895	CALLE SAN IGNACIO S/N	PRIMARIA	
250	LIMA	YAUJOS	ALLAUCA	QUIRIMAN	362384	20690 SAN ANTONIO DE QUIRIMAN	AVENIDA CAPILLA S/N	PRIMARIA; SECUNDARIA	
251	LIMA	YAUJOS	ALLAUCA	CALACHOTA	362360	20687	PASAJE LA CULTURA S/N	PRIMARIA; SECUNDARIA	
252	LIMA	YAUJOS	COLONIA	CASINTA	362831	20716	PLAZA PRINCIPAL	PRIMARIA; SECUNDARIA	
253	LIMA	YAUJOS	MADEAN	ORTIGAL	363326	20234 SANTA ROSA	CALLE SANTA ROSA S/N	PRIMARIA	
254	LIMA	YAUJOS	QUINCHES	SAN JUAN DE MALLEURAN	363500	20773	JIRON LOS ANDES S/N	PRIMARIA	
255	LIMA	YAUJOS	VIÑAC	PIRHUAYOC	363883	20257	PIRHUAYOC	PRIMARIA	
256	LIMA	HUAROCHIRI	CHICLA	CHICLA	737929	20647 MANUEL A. ODRIA	JIRON LIMA S/N	PRIMARIA; SECUNDARIA	



BICENTENARIO PERU 2021

