



PERÚ

Ministerio
de Transportes
y Comunicaciones

Viceministerio
de Comunicaciones

Programa Nacional de
Telecomunicaciones

"Decenio de la Igualdad de Oportunidades para mujeres y hombres"
"Año de la Lucha contra la Corrupción y la Impunidad"

SEGUNDA ADENDA AL CONTRATO DE FINANCIAMIENTO NO REEMBOLSABLE DEL PROYECTO "INSTALACIÓN DE BANDA ANCHA PARA LA CONECTIVIDAD INTEGRAL Y DESARROLLO SOCIAL DE LA REGIÓN LIMA"

Conste por el presente documento, la Segunda Adenda al Contrato de Financiamiento No Reembolsable del Proyecto "Instalación de Banda Ancha para la Conectividad Integral y Desarrollo Social de la Región Lima" en adelante el Contrato de Financiamiento, que celebran de una parte el Programa Nacional de Telecomunicaciones, en adelante PRONATEL, con Registro Único de Contribuyentes N° 20604676372, con domicilio en Jr. Zorritos N° 1203, Cercado de Lima, departamento y provincia de Lima, debidamente representado por su Directora Ejecutiva, señora Nadia Evelyn Villegas Gálvez, identificada con Documento Nacional de Identidad N° 42911302, encargada mediante Resolución Ministerial N° 1039-2019 MTC/01, y de la otra parte, la empresa AMÉRICA MÓVIL PERÚ S.A.C., con Registro Único de Contribuyentes N° 20467534026; con domicilio en la Av. Nicolás Arriola N° 480, Urb. Santa Catalina, distrito de La Victoria, provincia y departamento de Lima, debidamente representado por el señor Juan David Rodríguez Gómez, identificado con Carné de Extranjería N° 000341471, quien obra según los poderes de fecha 26 de octubre de 2017, inscritos en la Partida N° 11170586 del Registro de Personas Jurídicas de la Oficina Registral de Lima; a quien en adelante se le denominará América Móvil, en los términos y condiciones siguientes:

CLÁUSULA PRIMERA.- ANTECEDENTES

- 1.1 Mediante Decreto Supremo N° 018-2018-MTC, se aprobó la fusión del Fondo de Inversión en Telecomunicaciones en el Ministerio de Transportes y Comunicaciones, correspondiéndole a este último la calidad de entidad absorbente, el cual mantiene su intangibilidad. Asimismo, mediante dicho Decreto Supremo se creó el Programa Nacional de Telecomunicaciones – PRONATEL, en el ámbito del Ministerio de Transportes y Comunicaciones, dependiente del Viceministerio de Comunicaciones teniendo como una de sus funciones la administración del Fondo de Inversión en Telecomunicaciones – FITEL.
- 1.2 De conformidad con la Tercera Disposición Complementaria Final del Decreto Supremo N° 018-2018-MTC, una vez aprobado el Manual de Operaciones del PRONATEL¹, toda referencia al Fondo de Inversión en Telecomunicaciones – FITEL como persona jurídica de Derecho Público o la Secretaría Técnica del FITEL debe entenderse hecha al PRONATEL.
- 1.3 Con fecha 19 de marzo de 2018, el Fondo de Inversión en Telecomunicaciones – FITEL, ahora PRONATEL, y América Móvil, suscribieron el Contrato de Financiamiento No Reembolsable del Proyecto "Instalación de Banda Ancha para la Conectividad Integral y Desarrollo Social de la Región Lima".

¹ El Manual de Operaciones fue aprobado mediante Resolución Ministerial 146-2019-MTC/24 de fecha 1 de marzo de 2019.



PERÚ

Ministerio de Transportes y Comunicaciones

Viceministerio de Comunicaciones

Programa Nacional de Telecomunicaciones

"Decenio de la Igualdad de Oportunidades para mujeres y hombres"
"Año de la Lucha contra la Corrupción y la Impunidad"

- 1.4 Con fecha 20 de diciembre de 2018, FITEL ahora PRONATEL y América Móvil suscribieron la Primera Adenda al Contrato de Financiamiento mediante la cual se modificó el numeral 7.4 de la Cláusula Séptima, el numeral 9.5 de la Cláusula Novena y el numeral 24.3 de la Cláusula Vigésima Cuarta del Contrato de Financiamiento. Asimismo, se incorporó el "Procedimiento que regula la modificación de la Propuesta Técnica por cambio de marca, modelo de equipamiento o proveedor de infraestructura propuestos para la red de transporte y red de acceso" como Anexo N° 13 al Contrato de Financiamiento No Reembolsable del Proyecto "Instalación de Banda Ancha para la Conectividad Integral y Desarrollo Social de la Región Lima".
- 1.5 Con fecha 19 de noviembre de 2019, mediante Carta DMR/CE-M/N° 2515/19 (E-365437-2019), América Móvil manifestó su conformidad con la evaluación realizada por la Dirección de Supervisión de Proyectos respecto a los cambios de LOCALIDADES BENEFICIARIAS E INSTITUCIONES ABONADAS OBLIGATORIAS del Contrato de Financiamiento No Reembolsable del Proyecto "Instalación de Banda Ancha para la Conectividad Integral y Desarrollo Social de la Región Lima", comunicada mediante los Oficios N° 1735-2019-MTC/24 y N° 0161-2019-MTC/24, a efectos de elaborar y suscribir la Adenda que formalice los cambios señalados.
- 1.6 Mediante Informe N° 1139-2019-MTC/24-DSP, de fecha 27 de noviembre de 2019, la Dirección de Supervisión de Proyectos recomendó modificar el Apéndice N° 1: Listado de LOCALIDADES BENEFICIARIAS e INSTITUCIONES ABONADAS OBLIGATORIAS del Anexo 8-B de las Bases, y el ANEXO N° 1: LOCALIDADES BENEFICIARIAS E INSTITUCIONES ABONADAS OBLIGATORIAS del Contrato de Financiamiento No Reembolsable del Proyecto "Instalación de Banda Ancha para la Conectividad Integral y Desarrollo Social de la Región Lima", dado que existen inconvenientes que imposibilitan la instalación de los servicios de acceso a internet e intranet en las LOCALIDADES BENEFICIARIAS E INSTITUCIONES ABONADAS OBLIGATORIAS (locales escolares, establecimientos de salud, y dependencias policiales). Asimismo, se precisa que dicha modificación no altera el número de LOCALIDADES BENEFICIARIAS E INSTITUCIONES ABONADAS OBLIGATORIAS del Contrato de Financiamiento; tampoco implica mayor financiamiento adicional por parte del PRONATEL, ni irrogará perjuicio al Estado.
- 1.7 Mediante Informe N° 391 -2019-MTC/24-OAL, de fecha 02 de diciembre de 2019, la Oficina de Asesoría Legal emite opinión favorable respecto de la suscripción de la adenda, de conformidad con lo señalado por la Dirección de Supervisión de Proyectos, en su calidad de Área Responsable y Técnica, para el cambio y/o actualización de LOCALIDADES BENEFICIARIAS e INSTITUCIONES ABONADAS OBLIGATORIAS conforme al detalle que se encuentra en los Anexos N° 01 y 02 adjuntos al informe de la Dirección de Supervisión de Proyectos; así como concluye que el presente cambio y/o actualización de LOCALIDADES BENEFICIARIAS e INSTITUCIONES ABONADAS OBLIGATORIAS; no altera el número total de LOCALIDADES BENEFICIARIAS E INSTITUCIONES ABONADAS OBLIGATORIAS del Contrato de Financiamiento; así como no irroga gasto adicional, ni mayor financiamiento contractual para el PRONATEL.





PERÚ

Ministerio
de Transportes
y Comunicaciones

Viceministerio
de Comunicaciones

Programa Nacional de
Telecomunicaciones

"Decenio de la Igualdad de Oportunidades para mujeres y hombres"
"Año de la Lucha contra la Corrupción y la Impunidad"

CLÁUSULA SEGUNDA: OBJETO DE LA ADENDA

- 2.1 La presente Adenda tiene por objeto modificar el Apéndice N° 1: Listado de LOCALIDADES BENEFICIARIAS e INSTITUCIONES ABONADAS OBLIGATORIAS del Anexo 8-B, y el ANEXO N° 1: LOCALIDADES BENEFICIARIAS E INSTITUCIONES ABONADAS OBLIGATORIAS del Contrato de Financiamiento No Reembolsable del Proyecto "Instalación de Banda Ancha para la Conectividad Integral y Desarrollo Social de la Región Lima", a efectos de realizar precisiones al citado listado, así como reemplazar LOCALIDADES BENEFICIARIAS e INSTITUCIONES ABONADAS OBLIGATORIAS, conforme a los Anexos 01 y 02 adjuntos a la presente Adenda.

CLÁUSULA TERCERA.- INTEGRIDAD DE LAS DEMÁS CLÁUSULAS

- 3.1 Las partes dejan expresa constancia que las modificaciones contenidas en la presente Adenda, no requieren desembolso adicional al establecido en el citado Contrato de Financiamiento ni irroga perjuicio al Estado.
- 3.2 Las partes dejan expresa constancia que los demás términos y condiciones del Contrato de Financiamiento mantienen su plena vigencia.

Suscrito en la ciudad de Lima, a los 04 días de mes de diciembre de 2019, en dos (2) ejemplares de igual valor.



PRONATEL
NADIA VILLEGAS GÁLVEZ
DIRECTORA EJECUTIVA (e)
Programa Nacional de Telecomunicaciones
PRONATEL

AMÉRICA MÓVIL PERÚ S.A.C.

Juan David Rodríguez
Director de Red
América Móvil Perú S.A.C.





PERÚ

Ministerio de Transportes y Comunicaciones

Viceministerio de Comunicaciones

Programa Nacional de Telecomunicaciones

"Decenio de la Igualdad de Oportunidades para mujeres y hombres"
"Año de la Lucha contra la Corrupción y la Impunidad"

ANEXO 01 MODIFICACIÓN DEL APÉNDICE N° 1 DEL ANEXO 8-B DE EL PROYECTO



LIMA

Apéndice N° 1

Listado de LOCALIDADES BENEFICIARIAS e INSTITUCIONES ABONADAS OBLIGATORIAS

I. Listado de LOCALIDADES BENEFICIARIAS OBLIGATORIAS

Nro	CodINEZ2015	DEPARTAMENTO	PROVINCIA	DISTRITO	LOCALIDAD	NUMERO DE INSTITUCIONES ABONADAS OBLIGATORIAS			FUENTE	COORDENADAS SITE			ALTURA (m.s.n.m.)
						LOCALES ESCOLARES	ESTABLECIMIENTOS DE SALUD	DEPENDENCIAS POLICIALES		LONGITUD	LATITUD	ALTURA (m.s.n.m.)	
1	1502010002	LIMA	BARRANCA	BARRANCA	POTAO	0	1	0	ESTUDIO DE CAMPO	-77.74073	-10.71336	123	
2	1502010003	LIMA	BARRANCA	BARRANCA	VINTO BAJO	1	1	0	ESTUDIO DE CAMPO	-77.69402	-10.68872	238	
3	1502010009	LIMA	BARRANCA	BARRANCA	ARAYA GRANDE	1	1	0	GOOGLE EARTH	-77.625659	-10.673941	326	
4	1502010015	LIMA	BARRANCA	BARRANCA	CHIU CHIU	0	1	0	ESTUDIO DE CAMPO	-77.72472	-10.72499	168	
5	1502010016	LIMA	BARRANCA	BARRANCA	SANTA ELENA NORTE	0	1	0	ESTUDIO DE CAMPO	-77.71943	-10.72844	147	
6	1502020018	LIMA	BARRANCA	PARAMONGA	HUARCANGA	1	1	0	GOOGLE EARTH	-77.755586	-10.486852	197	
7	1502020026	LIMA	BARRANCA	PARAMONGA	SAN JUAN DE TUNAN	1	1	0	GOOGLE EARTH	-77.759665	-10.56544	96	
8	1502020030	LIMA	BARRANCA	PARAMONGA	CERRO BLANCO	2	1	0	GOOGLE EARTH	-77.767191	-10.60751	65	
9	1502020035	LIMA	BARRANCA	PARAMONGA	LAMPAY	0	1	0	GOOGLE EARTH	-77.804002	-10.639711	26	
10	1502030002	LIMA	BARRANCA	PATIVILCA	SAN MIGUEL DE OTOPONGO	0	1	0	GOOGLE EARTH	-77.691084	-10.620626	290	
11	1502030010	LIMA	BARRANCA	PATIVILCA	HUAYTO	2	1	0	ESTUDIO DE CAMPO	-77.65649	-10.65649	287	
12	1502030011	LIMA	BARRANCA	PATIVILCA	PAMPAS SAN JOSE	1	1	0	ESTUDIO DE CAMPO	-77.70879	-10.6526	225	
13	1502030013	LIMA	BARRANCA	PATIVILCA	PROVIDENCIA	1	0	0	ESTUDIO DE CAMPO	-77.71171	-10.67354	217	





PERÚ


Ministerio de Transportes y Comunicaciones

Viceministerio de Comunicaciones

Programa Nacional de Telecomunicaciones

"Decenio de la Igualdad de Oportunidades para mujeres y hombres"
"Año de la Lucha contra la Corrupción y la Impunidad"

Nro	CodineI2015	DEPARTAMENTO	PROVINCIA	DISTRITO	LOCALIDAD	NUMERO DE INSTITUCIONES ABONADAS OBLIGATORIAS			COORDENADAS SITE			
						LOCALES ESCOLARES	ESTABLECIMIENTOS DE SALUD	DEPENDENCIAS POLICIALES	FUENTE	LONGITUD	LATITUD	ALTURA (m.s.n.m.)
14	1502030014	LIMA	BARRANCA	PATIVILCA	UPACA	1	1	0	ESTUDIO DE CAMPO	-77.73531	-10.6724	182
15	1502030023	LIMA	BARRANCA	PATIVILCA	SIMON BOLIVAR	0	1	0	ESTUDIO DE CAMPO	-77.77772	-10.72254	48
16	1502040003	LIMA	BARRANCA	SUPE	VIRGEN DEL ROSARIO	1	0	0	ESTUDIO DE CAMPO	-77.61432	-10.7386	274
17	1502040014	LIMA	BARRANCA	SUPE	VIRGEN DE LAS MERCEDES	1	1	0	ESTUDIO DE CAMPO	-77.64088	-10.7624	169
18	1502040020	LIMA	BARRANCA	SUPE	LA CAMPINA DE SUPE (PEDREGAL)	0	1	0	GOOGLE EARTH	-77.695324	-10.808118	45
19	1502040021	LIMA	BARRANCA	SUPE	SANTA ROSA	0	1	0	ESTUDIO DE CAMPO	-77.70454	-10.81537	44
20	1502040028	LIMA	BARRANCA	SUPE	CALETA VIDAL	0	1	0	ESTUDIO DE CAMPO	-77.70264	-10.85501	12
21	1502040038	LIMA	BARRANCA	SUPE	CARAL	1	1	0	ESTUDIO DE CAMPO	-77.50082	-10.88859	380
22	1503010003	LIMA	CAJATAMBO	CAJATAMBO	URAMASA	1	0	0	ESTUDIO DE CAMPO	-77.01762	-10.3811	3345
23	1503010028	LIMA	CAJATAMBO	CAJATAMBO	UTCAS	1	1	0	GOOGLE EARTH	-77.05693	-10.46567	3470
24	1503020001	LIMA	CAJATAMBO	COPA	COPA	1	1	0	GOOGLE EARTH	-77.07906	-10.38579	3418
25	1503020002	LIMA	CAJATAMBO	COPA	PUQUIAN	1	1	0	ESTUDIO DE CAMPO	-77.09149	-10.42317	2737
26	1503030001	LIMA	CAJATAMBO	GORGOR	GORGOR	2	1	1	ESTUDIO DE CAMPO	-77.04058	-10.622	3039
27	1503040001	LIMA	CAJATAMBO	HUANCAPON	HUANCAPON	1	1	0	ESTUDIO DE CAMPO	-77.11237	-10.54915	3119
28	1503040010	LIMA	CAJATAMBO	HUANCAPON	LLOCCHA	1	0	0	GOOGLE EARTH	-77.0744	-10.4924	2678
29	1503040014	LIMA	CAJATAMBO	HUANCAPON	CAJAMARQUILLA	1	0	0	ESTUDIO DE CAMPO	-77.05489	-10.50089	3684
30	1503040020	LIMA	CAJATAMBO	HUANCAPON	PALPAS	1	0	0	GOOGLE EARTH	-77.09363	-10.50374	3396
31	1503050001	LIMA	CAJATAMBO	MANAS	MANAS	2	1	0	ESTUDIO DE CAMPO	-77.16761	-10.59619	2435
32	1504010048	LIMA	CANTA	CANTA	PARIAMARCA	1	1	0	ESTUDIO DE CAMPO	-76.62901	-11.4937	2977
33	1504010065	LIMA	CANTA	CANTA	CARHUA	1	1	0	ESTUDIO DE CAMPO	-76.64774	-11.52299	3515
34	1504020001	LIMA	CANTA	ARAHUAY	ARAHUAY	1	1	0	GOOGLE EARTH	-76.674605	-11.623935	2569



Jr. Zorrillos 1203 - Lima - Perú
T. (511) 615 7815
www.mtc.gob.pe

EL PERÚ PRIMERO



PERÚ

Ministerio de Transportes y Comunicaciones

Viceministerio de Comunicaciones

Programa Nacional de Telecomunicaciones

"Decenio de la Igualdad de Oportunidades para mujeres y hombres"
"Año de la Lucha contra la Corrupción y la Impunidad"

Nro	CodINEI2015	DEPARTAMENTO	PROVINCIA	DISTRITO	LOCALIDAD	NUMERO DE INSTITUCIONES ABONADAS OBLIGATORIAS			COORDENADAS SITE			
						LOCALES ESCOLARES	ESTABLECIMIENTOS DE SALUD	DEPENDENCIAS POLICIALES	FUENTE	LONGITUD	LATITUD	ALTURA (m.s.n.m.)
35	1504020013	LIMA	CANTA	ARAHUAY	COLLO	0	1	0	GOOGLE EARTH	-76.6967	-11.6318	2090
36	1504030001	LIMA	CANTA	HUAMANTANGA	HUAMANTANGA	2	1	0	GOOGLE EARTH	-76.749	-11.49984	3384
37	1504030003	LIMA	CANTA	HUAMANTANGA	MARCO	0	1	0	ESTUDIO DE CAMPO	-76.79025	-11.43847	3144
38	1504030004	LIMA	CANTA	HUAMANTANGA	QUIPAN	0	1	0	ESTUDIO DE CAMPO	-76.784	-11.47253	3516
39	1504040001	LIMA	CANTA	HUAROS	HUAROS	2	1	0	ESTUDIO DE CAMPO	-76.57548	-11.40738	3576
40	1504040046	LIMA	CANTA	HUAROS	CULLHUAY	2	1	0	GOOGLE EARTH	-76.529644	-11.4066	3765
41	1504050001	LIMA	CANTA	LACHAQUI	LACHAQUI	1	1	0	ESTUDIO DE CAMPO	-76.62588	-11.55232	3647
42	1504060001	LIMA	CANTA	SAN BUENAVENTURA	SAN BUENAVENTURA	0	1	0	ESTUDIO DE CAMPO	-76.66035	-11.48938	2728
43	1504060015	LIMA	CANTA	BUENAVENTURA	NUEVO SAN JOSE	0	1	0	ESTUDIO DE CAMPO	-76.67593	-11.50549	2341
44	1504070001	LIMA	CANTA	SANTA ROSA DE QUIVES	YANGAS	1	1	1	ESTUDIO DE CAMPO	-76.84454	-11.69534	948
45	1504070033	LIMA	CANTA	SANTA ROSA DE QUIVES	LETICIA	1	0	0	ESTUDIO DE CAMPO	-76.86781	-11.6964	917
46	1504070037	LIMA	CANTA	SANTA ROSA DE QUIVES	COCAYALTA	1	0	0	MED-GPS	-76.905837	-11.680744	744
47	1504070039	LIMA	CANTA	SANTA ROSA DE QUIVES	SANTA ROSA DE MACAS	1	0	0	GOOGLE EARTH	-76.92673	-11.68074	696
48	1504070040	LIMA	CANTA	SANTA ROSA DE QUIVES	ZAPAN	1	0	0	MED-GPS	-76.937001	-11.699471	639
49	1504070041	LIMA	CANTA	SANTA ROSA DE QUIVES	HUANCHIPUQUIO	1	0	0	MED-GPS	-76.942732	-11.711219	607
50	1504070043	LIMA	CANTA	SANTA ROSA DE QUIVES	TRAPICHE	1	1	1	MED-GPS	-76.963506	-11.721671	550
51	1504070044	LIMA	CANTA	SANTA ROSA DE QUIVES	EL OLIVAR	1	1	0	MED-GPS	-76.979735	-11.735044	512
52	1505010009	LIMA	CANETE	SAN VICENTE DE CANETE	HIPOLITO HUANUE (CERRO BLANCO)	1	0	0	ESTUDIO DE CAMPO	-76.38488	-13.09899	46
53	1505010013	LIMA	CANETE	SAN VICENTE DE CANETE	ENCANADA	1	0	0	ESTUDIO DE CAMPO	-76.3867	-13.10415	39





PERÚ

Ministerio de Transportes y Comunicaciones

Viceministerio de Comunicaciones

Programa Nacional de Telecomunicaciones

"Decenio de la Igualdad de Oportunidades para mujeres y hombres"
"Año de la Lucha contra la Corrupción y la Impunidad"

Nro	CodINEI2015	DEPARTAMENTO	PROVINCIA	DISTRITO	LOCALIDAD	NUMERO DE INSTITUCIONES ABONADAS OBLIGATORIAS			COORDENADAS SITE			ALTURA (m.s.n.m.)
						LOCALES ESCOLARES	ESTABLECIMIENTOS DE SALUD	DEPENDENCIAS POLICIALES	FUENTE	LONGITUD	LATITUD	
54	1505010014	LIMA	CAÑETE	SAN VICENTE DE CAÑETE	COCHAHUASI-PLAYA HERMOSA (COCHAHUASI)	1	0	0	ESTUDIO DE CAMPO	-76.41698	-13.11027	17
55	1505010015	LIMA	CAÑETE	SAN VICENTE DE CAÑETE	MONTEJIATO	1	0	0	ESTUDIO DE CAMPO	-76.33282	-13.10739	106
56	1505010033	LIMA	CAÑETE	SAN VICENTE DE CAÑETE	CLARITA	0	0	1	MED-GPS	-76.3649	-13.1312	61
57	1505010034	LIMA	CAÑETE	SAN VICENTE DE CAÑETE	HERBAY BAJO	1	1	0	MED-GPS	-76.3952	-13.1303	22
58	1505010037	LIMA	CAÑETE	SAN VICENTE DE CAÑETE	HERBAY ALTO	0	1	0	MED-GPS	-76.3466	-13.1359	103
59	1505010054	LIMA	CAÑETE	SAN VICENTE DE CAÑETE	ESPIRITU SANTO DE PALO	1	0	0	ESTUDIO DE CAMPO	-76.30344	-13.12879	157
60	1505020009	LIMA	CAÑETE	ASIA	SANTA ROSA DE ASIA	1	0	0	MED-GPS	-76.5311	-12.7654	99
61	1505020017	LIMA	CAÑETE	ASIA	ROSARIO DE ASIA	0	1	0	MED-GPS	-76.5669	-12.7994	13
62	1505030001	LIMA	CAÑETE	CALANGO	CALANGO	1	1	1	MED-GPS	-76.5436	-12.5263	307
63	1505030036	LIMA	CAÑETE	CALANGO	SAN JUAN DE CORREVENTO	1	0	0	GOOGLE EARTH	-76.579279	-12.529386	269
64	1505050023	LIMA	CAÑETE	CHILCA	LAS SALINAS	0	1	0	MED-GPS	-76.7216	-12.5421	3
65	1505060001	LIMA	CAÑETE	COAYLLO	COAYLLO	1	1	0	MED-GPS	-76.4598	-12.7275	278
66	1505070007	LIMA	CAÑETE	IMPERIAL	CANTAGALLO NUEVO	1	0	0	ESTUDIO DE CAMPO	-76.38597	-12.99585	120
67	1505070011	LIMA	CAÑETE	IMPERIAL	CERRO ALEGRE	0	1	0	MED-GPS	-76.3515	-13.0392	123
68	1505080002	LIMA	CAÑETE	LUNAHUANA	CATAPALLA	1	0	0	MED-GPS	-76.10525	-12.917497	589
69	1505080005	LIMA	CAÑETE	LUNAHUANA	SAN JERONIMO	1	0	0	MED-GPS	-76.1608	-13.0034	405
70	1505090005	LIMA	CAÑETE	MALA	SAN JOSE DEL MONTE	1	0	0	MED-GPS	-76.6185	-12.606	92
71	1505090023	LIMA	CAÑETE	MALA	BUJAMA ALTA	1	0	0	MED-GPS	-76.6199	-12.7087	16
72	1505090024	LIMA	CAÑETE	MALA	BUJAMA BAJA	0	1	1	MED-GPS	-76.6299	-12.7173	7





PERÚ

Ministerio de Transportes y Comunicaciones

Viceministerio de Comunicaciones

Programa Nacional de Telecomunicaciones

"Decenio de la Igualdad de Oportunidades para mujeres y hombres"
"Año de la Lucha contra la Corrupción y la Impunidad"

Nro	CodINEI2015	DEPARTAMENTO	PROVINCIA	DISTRITO	LOCALIDAD	NUMERO DE INSTITUCIONES ABONADAS OBLIGATORIAS			COORDENADAS SITE			
						LOCALES ESCOLARES	ESTABLECIMIENTOS DE SALUD	DEPENDENCIAS POLICIALES	FUENTE	LONGITUD	LATITUD	ALTURA (m.s.n.m.)
73	1505100004	LIMA	CANETE	NUEVO IMPERIAL	LA RINCONADA DE CONTA	0	1	0	ESTUDIO DE CAMPO	-76.33714	-12.98954	181
74	1505100007	LIMA	CANETE	NUEVO IMPERIAL	PUEBLO NUEVO DE CONTA ROMA	0	1	1	ESTUDIO DE CAMPO	-76.33237	-13.01342	215
75	1505100009	LIMA	CANETE	NUEVO IMPERIAL	CARMEN ALTO	0	1	0	ESTUDIO DE CAMPO	-76.33263	-13.03213	175
76	1505100012	LIMA	CANETE	NUEVO IMPERIAL	ALMENARES	1	0	0	MED-GPS	-76.3229	-13.0555	152
77	1505100013	LIMA	CANETE	NUEVO IMPERIAL	CANTERA	1	0	0	ESTUDIO DE CAMPO	-76.299	-13.06004	265
78	1505100023	LIMA	CANETE	NUEVO IMPERIAL	LA FLORIDA	0	1	0	MED-GPS	-76.2821	-13.0852	270
79	1505100025	LIMA	CANETE	NUEVO IMPERIAL	SANTA MARIA ALTA	0	1	0	MED-GPS	-76.3232	-13.0923	163
80	1505110001	LIMA	CANETE	PACARAN	PACARAN	2	1	1	MED-GPS	-76.0544	-12.8661	701
81	1505110005	LIMA	CANETE	PACARAN	ROMANI	1	0	0	MED-GPS	-76.0681	-12.8782	666
82	1505120008	LIMA	CANETE	QUILMANA	LA HUERTA (SANTA ELENA)	1	1	0	ESTUDIO DE CAMPO	-76.33906	-12.96595	185
83	1505120015	LIMA	CANETE	QUILMANA	SAN JUAN DE ROLDAN	1	0	0	ESTUDIO DE CAMPO	-76.41676	-12.96248	139
84	1505140008	LIMA	CANETE	SAN LUIS	LA QUEBRADA	0	1	0	MED-GPS	-76.395	-13.0401	70
85	1505140015	LIMA	CANETE	SAN LUIS	SANTA BARBARA	1	1	0	MED-GPS	-76.452	-13.0656	7
86	1505140017	LIMA	CANETE	SAN LUIS	SANTA CRUZ	1	1	0	MED-GPS	-76.4426	-13.0793	7
87	1505150001	LIMA	CANETE	SANTA CRUZ DE FLORES	SANTA CRUZ DE FLORES	1	1	0	MED-GPS	-76.6416	-12.6196	89
88	1505150010	LIMA	CANETE	SANTA CRUZ DE FLORES	SAN VICENTE DE ASPITIA	1	0	0	ESTUDIO DE CAMPO	-76.61821	-12.58625	180
89	1505160001	LIMA	CANETE	ZUÑIGA	ZUÑIGA	2	1	1	MED-GPS	-76.0226	-12.86	804
90	1506010003	LIMA	HUARAL	HUARAL	CENTENARIO HUACHO CHICO	1	1	0	ESTUDIO DE CAMPO	-77.26506	-11.42464	226
91	1506010004	LIMA	HUARAL	HUARAL	ESPERANZA CENTRAL	1	0	0	ESTUDIO DE CAMPO	-77.22318	-11.43826	229
92	1506010005	LIMA	HUARAL	HUARAL	LA FLORIDA	0	1	0	ESTUDIO DE CAMPO	-77.18618	-11.42923	344





PERÚ

Ministerio de Transportes y Comunicaciones

Viceministerio de Comunicaciones

Programa Nacional de Telecomunicaciones

"Decenio de la Igualdad de Oportunidades para mujeres y hombres"
"Año de la Lucha contra la Corrupción y la Impunidad"

Nro	CodINEI2015	DEPARTAMENTO	PROVINCIA	DISTRITO	LOCALIDAD	NUMERO DE INSTITUCIONES ABONADAS OBLIGATORIAS			COORDENADAS SITE			
						LOCALES ESCOLARES	ESTABLECIMIENTOS DE SALUD	DEPENDENCIAS POLICIALES	FUENTE	LONGITUD	LATITUD	ALTURA (m.s.n.m.)
93	1506010008	LIMA	HUARAL	HUARAL	CABUYAL	0	1	0	GOOGLE EARTH	-77.21633	-11.44856	219
94	1506010011	LIMA	HUARAL	HUARAL	TUPAC AMARU	0	1	0	ESTUDIO DE CAMPO	-77.26802	-11.44802	182
95	1506010012	LIMA	HUARAL	HUARAL	ESPERANZA BAJA	0	1	0	ESTUDIO DE CAMPO	-77.24789	-11.44463	151
96	1506010014	LIMA	HUARAL	HUARAL	JECUAN	1	1	0	ESTUDIO DE CAMPO	-77.27178	-11.47178	101
97	1506010033	LIMA	HUARAL	HUARAL	CONTIGO PERU	0	1	0	ESTUDIO DE CAMPO	-77.20856	-11.53506	208
98	1506010034	LIMA	HUARAL	HUARAL	EL ANGEL MACATON	1	0	0	ESTUDIO DE CAMPO	-77.21072	-11.52809	193
99	1506010043	LIMA	HUARAL	HUARAL	HUAYAN	1	0	0	GOOGLE EARTH	-77.1231	-11.4512	360
100	1506010047	LIMA	HUARAL	HUARAL	CUYO	1	1	0	ESTUDIO DE CAMPO	-77.07149	-11.41259	497
101	1506010064	LIMA	HUARAL	HUARAL	EL TROBOL	0	1	0	GOOGLE EARTH	-77.233293	-11.498835	139
102	1506010065	LIMA	HUARAL	HUARAL	JESUS DEL VALLE	1	0	0	ESTUDIO DE CAMPO	-77.19908	-11.51255	201
103	1506020001	LIMA	HUARAL	ATAVILLOS ALTO	PIRCA	2	1	0	ESTUDIO DE CAMPO	-76.65594	-11.23364	3230
104	1506020003	LIMA	HUARAL	ATAVILLOS ALTO	SAN PEDRO DE HUAROQUIN	0	1	0	ESTUDIO DE CAMPO	-76.70132	-11.27396	3745
105	1506020004	LIMA	HUARAL	ATAVILLOS ALTO	SANTIAGO DE CHISQUE	0	1	0	GOOGLE EARTH	-76.68794	-11.25639	3290
106	1506020005	LIMA	HUARAL	ATAVILLOS ALTO	INMACULADA CONCEPCION DE PASAC (PASAC)	0	1	0	GOOGLE EARTH	-76.67274	-11.25055	3020
107	1506030001	LIMA	HUARAL	ATAVILLOS BAJO	SAN AGUSTIN DE HUAYOPAMPA	2	1	0	ESTUDIO DE CAMPO	-76.82368	-11.35535	1876
108	1506030006	LIMA	HUARAL	ATAVILLOS BAJO	LA FLORIDA	0	1	0	GOOGLE EARTH	-76.797297	-11.312063	2517
109	1506030017	LIMA	HUARAL	ATAVILLOS BAJO	PALLAC	0	1	0	ESTUDIO DE CAMPO	-76.80613	-11.34825	2396
110	1506030026	LIMA	HUARAL	ATAVILLOS BAJO	LA PERLA	2	1	0	ESTUDIO DE CAMPO	-76.79945	-11.37224	2219
111	1506040001	LIMA	HUARAL	AUCALLAMA	AUCALLAMA	2	1	1	ESTUDIO DE CAMPO	-77.17683	-11.55789	167
112	1506040009	LIMA	HUARAL	AUCALLAMA	PALPA	0	1	0	ESTUDIO DE CAMPO	-77.12047	-11.48858	340





PERÚ

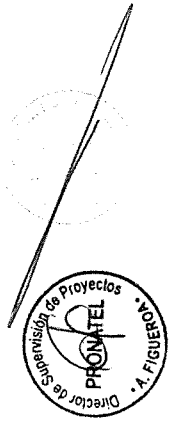
Ministerio de Transportes y Comunicaciones

Viceministerio de Comunicaciones

Programa Nacional de Telecomunicaciones

"Decenio de la Igualdad de Oportunidades para mujeres y hombres"
"Año de la Lucha contra la Corrupción y la Impunidad"

Nro	CodINEI2015	DEPARTAMENTO	PROVINCIA	DISTRITO	LOCALIDAD	NUMERO DE INSTITUCIONES ABONADAS OBLIGATORIAS			COORDENADAS SITE			ALTURA (m.s.n.m.)
						LOCALES ESCOLARES	ESTABLECIMIENTOS DE SALUD	DEPENDENCIAS POLICIALES	FUENTE	LONGITUD	LATITUD	
113	1506040012	LIMA	HUARAL	AUCALLAMA	CAQUI	0	1	0	GOOGLE EARTH	-77.154115	-11.504206	250
114	1506040014	LIMA	HUARAL	AUCALLAMA	TRES ESTRELLAS	1	0	0	ESTUDIO DE CAMPO	-77.15586	-11.51445	277
115	1506040033	LIMA	HUARAL	AUCALLAMA	PASAMAYO	0	1	0	ESTUDIO DE CAMPO	-77.21832	-11.60694	66
116	1506050002	LIMA	HUARAL	CHANCAY	EL HATILLO	0	0	1	ESTUDIO DE CAMPO	-77.34433	-11.44845	110
117	1506050003	LIMA	HUARAL	CHANCAY	CHANCAYILLO	0	1	0	ESTUDIO DE CAMPO	-77.30202	-11.4878	53
118	1506050004	LIMA	HUARAL	CHANCAY	PAMPA LIBRE	0	1	0	ESTUDIO DE CAMPO	-77.28878	-11.51402	65
119	1506050006	LIMA	HUARAL	CHANCAY	CERRO LA CULEBRA	0	1	0	ESTUDIO DE CAMPO	-77.25584	-11.51151	145
120	1506050009	LIMA	HUARAL	CHANCAY	QUEPE PAMPA	0	1	0	GOOGLE EARTH	-77.24813	-11.52744	107
121	1506050012	LIMA	HUARAL	CHANCAY	LOS LAURELES SUR	1	0	0	ESTUDIO DE CAMPO	-77.28206	-11.53497	68
122	1506050034	LIMA	HUARAL	CHANCAY	CANDELARIA	1	0	0	ESTUDIO DE CAMPO	-77.29598	-11.49833	78
123	1506060001	LIMA	HUARAL	IHUARI	IHUARI	1	1	0	ESTUDIO DE CAMPO	-76.95174	-11.1886	2838
124	1506060006	LIMA	HUARAL	IHUARI	DOS DE MAYO	1	0	0	ESTUDIO DE CAMPO	-76.94347	-11.08829	2828
125	1506060013	LIMA	HUARAL	IHUARI	OTEC	1	1	0	GOOGLE EARTH	-76.905726	-11.177831	3257
126	1506060015	LIMA	HUARAL	IHUARI	HUACHINGA	0	1	0	GOOGLE EARTH	-76.898489	-11.200197	2848
127	1506060020	LIMA	HUARAL	IHUARI	NAUPAY	1	1	0	GOOGLE EARTH	-76.925731	-11.241003	2464
128	1506070001	LIMA	HUARAL	LAMPINAN	LAMPINAN	0	1	0	ESTUDIO DE CAMPO	-76.83934	-11.23872	2431
129	1506070003	LIMA	HUARAL	LAMPINAN	CANCHARILCA	1	1	0	ESTUDIO DE CAMPO	-76.815551	-11.24089	1959
130	1506080001	LIMA	HUARAL	PACARAOS	PACARAOS	0	1	0	ESTUDIO DE CAMPO	-76.64668	-11.18539	3352
131	1506080027	LIMA	HUARAL	PACARAOS	RAVIRA	0	1	0	ESTUDIO DE CAMPO	-76.65829	-11.20373	3122
132	1506080028	LIMA	HUARAL	PACARAOS	VISCAS	1	1	0	ESTUDIO DE CAMPO	-76.67178	-11.20364	3817



EL PERÚ PRIMERO



PERÚ




Ministerio de Transportes y Comunicaciones

Viceministerio de Comunicaciones

Programa Nacional de Telecomunicaciones

"Decenio de la Igualdad de Oportunidades para mujeres y hombres"
"Año de la Lucha contra la Corrupción y la Impunidad"

Nro	CodINEI2015	DEPARTAMENTO	PROVINCIA	DISTRITO	LOCALIDAD	NUMERO DE INSTITUCIONES ABONADAS OBLIGATORIAS			COORDENADAS SITE			
						LOCALES ESCOLARES	ESTABLECIMIENTOS DE SALUD	DEPENDENCIAS POLICIALES	FUENTE	LONGITUD	LATITUD	ALTURA (m.s.n.m.)
133	1506090001	LIMA	HUARAL	SAN MIGUEL DE ACOS	ACOS	1	1	0	GOOGLE EARTH	-76.82161	-11.27363	1594
134	1506090007	LIMA	HUARAL	SAN MIGUEL DE ACOS	HUASCOY (SAN CRISTOBAL DE HUASCOY)	0	1	0	GOOGLE EARTH	-76.7603	-11.2904	3023
135	1506100001	LIMA	HUARAL	SANTA CRUZ DE ANDAMARCA	SANTA CRUZ DE ANDAMARCA	2	1	0	GOOGLE EARTH	-76.63379	-11.19498	3522
136	1506100009	LIMA	HUARAL	SANTA CRUZ DE ANDAMARCA	VICHAYCOCHA	1	1	0	GOOGLE EARTH	-76.6224	-11.14206	3555
137	1506100011	LIMA	HUARAL	SANTA CRUZ DE ANDAMARCA	SANTA CATALINA	0	1	0	GOOGLE EARTH	-76.6369	-11.1834	3270
138	1506100013	LIMA	HUARAL	SANTA CRUZ DE ANDAMARCA	SAN JUAN DE CHAUCA	0	1	0	GOOGLE EARTH	-76.6454	-11.2009	3202
139	1506110001	LIMA	HUARAL	SUMBILCA	SUMBILCA	1	1	0	ESTUDIO DE CAMPO	-76.81829	-11.40583	34.13
140	1506110008	LIMA	HUARAL	SUMBILCA	PISCOCOTO	1	1	0	GOOGLE EARTH	-76.813318	-11.364519	2226
141	1506110013	LIMA	HUARAL	SUMBILCA	HUANDARO	0	1	0	ESTUDIO DE CAMPO	-76.78116	-11.39356	3086
142	1506110014	LIMA	HUARAL	SUMBILCA	RAUMA	0	1	0	ESTUDIO DE CAMPO	-76.7454	-11.40673	3629
143	1506120001	LIMA	HUARAL	VEINTISIETE DE NOVIEMBRE	CARAC	1	1	0	ESTUDIO DE CAMPO	-76.77801	-11.18997	2647
144	1506120014	LIMA	HUARAL	VEINTISIETE DE NOVIEMBRE	COTO	0	1	0	ESTUDIO DE CAMPO	-76.77381	-11.2088	2957
145	1507020001	LIMA	HUAROCHIRI	ANTIOQUIA	ANTIOQUIA	2	1	0	GOOGLE EARTH	-76.507574	-12.080687	1555
146	1507030001	LIMA	HUAROCHIRI	CALLAHUANCA	CALLAHUANCA	1	1	0	MED-GPS	-76.6186	-11.8265	1763
147	1507040001	LIMA	HUAROCHIRI	CARAMPOMA	CARAMPOMA	1	1	0	MED-GPS	-76.5165	-11.6562	3441
148	1507050001	LIMA	HUAROCHIRI	CHICLA	CHICLA	0	1	1	MED-GPS	-76.2682	-11.7061	3696
149	1507060001	LIMA	HUAROCHIRI	CUENCA	SAN JOSE DE LOS CHORRILLOS	0	1	0	MED-GPS	-76.4354	-12.1322	2757
150	1507060004	LIMA	HUAROCHIRI	CUENCA	SAN MARTIN DE ORCOCOTO	0	1	0	MED-GPS	-76.4603	-12.1056	1863
151	1507060027	LIMA	HUAROCHIRI	CUENCA	LANCHI	1	1	0	ESTUDIO DE CAMPO	-76.43172	-12.1597	3104



PERÚ

Ministerio de Transportes y Comunicaciones

Viceministerio de Comunicaciones

Programa Nacional de Telecomunicaciones

"Decenio de la Igualdad de Oportunidades para mujeres y hombres"
"Año de la Lucha contra la Corrupción y la Impunidad"

Nro	CodINEI2015	DEPARTAMENTO	PROVINCIA	DISTRITO	LOCALIDAD	NUMERO DE INSTITUCIONES ABONADAS OBLIGATORIAS			COORDENADAS SITE			
						LOCALES ESCOLARES	ESTABLECIMIENTOS DE SALUD	DEPENDENCIAS POLICIALES	FUENTE	LONGITUD	LATITUD	ALTURA (m.s.n.m.)
152	1507070001	LIMA	HUAROCHIRI	HUACHUPAMPA	SAN LORENZO DE HUACHUPAMPA	1	1	0	ESTUDIO DE CAMPO	-76.58667	-11.72149	2994
153	1507070008	LIMA	HUAROCHIRI	HUACHUPAMPA	VICAS	0	1	0	MED-GPS	-76.6017	-11.7115	2660
154	1507080001	LIMA	HUAROCHIRI	HUANZA	HUANZA	2	1	0	MED-GPS	-76.5034	-11.656	3407
155	1507090001	LIMA	HUAROCHIRI	HUAROCHIRI	HUAROCHIRI	2	1	1	MED-GPS	-76.2325	-12.1371	3139
156	1507090010	LIMA	HUAROCHIRI	HUAROCHIRI	LUPO	1	1	0	GOOGLE EARTH	-76.249609	-12.085029	3380
157	1507100001	LIMA	HUAROCHIRI	LAHUAYTAMBO	LAHUAYTAMBO	1	1	0	MED-GPS	-76.3889	-12.0966	3327
158	1507100014	LIMA	HUAROCHIRI	LAHUAYTAMBO	CANILLE	0	1	0	MED-GPS	-76.402403	-12.097875	3057
159	1507110001	LIMA	HUAROCHIRI	LANGA	LANGA	1	1	0	MED-GPS	-76.4213	-12.1257	2855
160	1507110029	LIMA	HUAROCHIRI	LANGA	ESCOMARCA	1	1	0	MED-GPS	-76.355782	-12.180379	3717
161	1507120001	LIMA	HUAROCHIRI	LARAOS	LARAOS	1	1	0	MED-GPS	-76.54	-11.6646	3659
162	1507130001	LIMA	HUAROCHIRI	MARIATANA	MARIATANA	1	1	0	MED-GPS	-76.3258	-12.2373	3535
163	1507140004	LIMA	HUAROCHIRI	RICARDO PALMA	CUPICHE (SOL DE CUPICHE)	1	0	0	ESTUDIO DE CAMPO	-76.61212	-11.9143	1140
164	1507150001	LIMA	HUAROCHIRI	SAN ANDRES DE TUPICOCHA	SAN ANDRES DE TUPICOCHA	1	1	0	ESTUDIO DE CAMPO	-76.47404	-11.99988	3309
165	1507160001	LIMA	HUAROCHIRI	SAN ANTONIO	CHACLLA	0	1	0	MED-GPS	-76.6499	-11.7434	3430
166	1507160005	LIMA	HUAROCHIRI	SAN ANTONIO	JICAMARCA	1	0	0	MED-GPS	-76.7047	-11.7398	3231
167	1507170029	LIMA	HUAROCHIRI	SAN BARTOLOME	LA MERCED DE CHAUTE (CHAUTE)	0	1	0	ESTUDIO DE CAMPO	-76.50977	-11.94367	2490
168	1507180001	LIMA	HUAROCHIRI	SAN DAMIAN	SAN DAMIAN	2	1	1	MED-GPS	-76.3918	-12.0174	3231
169	1507190001	LIMA	HUAROCHIRI	SAN JUAN DE IRIS	SAN JUAN DE IRIS	0	1	0	MED-GPS	-76.5249	-11.6832	3415
170	1507200001	LIMA	HUAROCHIRI	SAN JUAN DE TANTARANCHE	SAN JUAN DE TANTARANCHE	1	1	0	ESTUDIO DE CAMPO	-76.18307	-12.11333	3448
171	1507210001	LIMA	HUAROCHIRI	SAN LORENZO DE QUINTI	SAN LORENZO DE QUINTI	2	1	1	MED-GPS	-76.2126	-12.1451	2679





PERÚ


Ministerio de Transportes y Comunicaciones

Viceministerio de Comunicaciones

Programa Nacional de Telecomunicaciones

"Decenio de la Igualdad de Oportunidades para mujeres y hombres"
"Año de la Lucha contra la Corrupción y la Impunidad"

Nro	CodINEI2015	DEPARTAMENTO	PROVINCIA	DISTRITO	LOCALIDAD	NUMERO DE INSTITUCIONES ABONADAS OBLIGATORIAS			COORDENADAS SITE			ALTURA (m.s.n.m.)
						LOCALES ESCOLARES	ESTABLECIMIENTOS DE SALUD	DEPENDENCIAS POLICIALES	FUENTE	LONGITUD	LATITUD	
172	1507210052	LIMA	HUAROCHIRI	SAN LORENZO DE QUINTI	HUANCHAC	1	1	0	ESTUDIO DE CAMPO	-76.22337	-12.2199	2673
173	1507230001	LIMA	HUAROCHIRI	SAN MATEO DE OTAO	SAN JUAN DE LANCA	1	1	0	ESTUDIO DE CAMPO	-76.54365	-11.87004	2097
174	1507230003	LIMA	HUAROCHIRI	SAN MATEO DE OTAO	CANCHACALLA	1	1	0	ESTUDIO DE CAMPO	-76.53333	-11.84606	2524
175	1507230021	LIMA	HUAROCHIRI	SAN MATEO DE OTAO	TAPICARA	0	1	0	ESTUDIO DE CAMPO	-76.53815	-11.88363	1942
176	1507240001	LIMA	HUAROCHIRI	SAN PEDRO DE CASTA	SAN PEDRO DE CASTA	1	1	0	MED-GPS	-76.5964	-11.759	3187
177	1507250001	LIMA	HUAROCHIRI	SAN PEDRO DE HUANCAYRE	SAN PEDRO	0	1	0	ESTUDIO DE CAMPO	-76.21717	-12.12976	3143
178	1507260001	LIMA	HUAROCHIRI	SANGALLAYA	SANGALLAYA	0	1	0	MED-GPS	-76.229	-12.161	2737
179	1507260012	LIMA	HUAROCHIRI	SANGALLAYA	HUANCATA	0	1	0	ESTUDIO DE CAMPO	-76.2397	-12.18541	2707
180	1507260020	LIMA	HUAROCHIRI	SANGALLAYA	QUIRIPA	0	1	0	GOOGLE EARTH	-76.23521	-12.20706	2292
181	1507270009	LIMA	HUAROCHIRI	SANTA CRUZ DE COCACHACRA	CORCONA	1	1	1	MED-GPS	-76.5804	-11.9099	1243
182	1507280013	LIMA	HUAROCHIRI	SANTA EULALIA	HUAYRINGA ALTA	1	1	0	ESTUDIO DE CAMPO	-76.6527	-11.92262	1044
183	1507290001	LIMA	HUAROCHIRI	SANTIAGO DE ANCHUCAYA	SANTIAGO DE ANCHUCAYA	1	1	0	ESTUDIO DE CAMPO	-76.23148	-12.09469	3384
184	1507300001	LIMA	HUAROCHIRI	SANTIAGO DE TUNA	SANTIAGO DE TUNA	1	1	0	MED-GPS	-76.5254	-11.9835	2905
185	1507310001	LIMA	HUAROCHIRI	SANTO DOMINGO DE LOS OLLEROS	SANTO DOMINGO DE LOS OLLEROS	1	1	0	ESTUDIO DE CAMPO	-76.51465	-12.21912	2852
186	1507320001	LIMA	HUAROCHIRI	SURCO	SURCO	0	1	1	ESTUDIO DE CAMPO	-76.44225	-11.88272	2033
187	1508010003	LIMA	HUAURA	HUACHO	PARAISO	1	0	0	ESTUDIO DE CAMPO	-77.57005	-11.18452	81
188	1508020001	LIMA	HUAURA	AMBAR	AMBAR	1	1	1	ESTUDIO DE CAMPO	-77.27099	-10.75776	277
189	1508040008	LIMA	HUAURA	CHECRAS	PUÑON	1	1	0	ESTUDIO DE CAMPO	-76.85114	-10.91583	3613
190	1508060013	LIMA	HUAURA	HUAURA	RONTOY	1	0	0	MED-GPS	-77.569	-11.0441	107
191	1508060026	LIMA	HUAURA	HUAURA	VILCAHUaura	0	1	0	MED-GPS	-77.47492	-11.07266	237





PERÚ



Ministerio de Transportes y Comunicaciones

Viceministerio de Comunicaciones

Programa Nacional de Telecomunicaciones

"Decenio de la Igualdad de Oportunidades para mujeres y hombres"
"Año de la Lucha contra la Corrupción y la Impunidad"

Nro	CodINEI2015	DEPARTAMENTO	PROVINCIA	DISTRITO	LOCALIDAD	NUMERO DE INSTITUCIONES ABONADAS OBLIGATORIAS		COORDENADAS SITE				
						LOCALES ESCOLARES	ESTABLECIMIENTOS DE SALUD	DEPENDENCIAS POLICIALES	FUENTE	LONGITUD	LATITUD	ALTURA (m.s.n.m.)
192	1508060028	LIMA	HUAURA	HUAURA	CALDERA	1	0	0	MED-GPS	-77.458496	-11.087031	255
193	1508070001	LIMA	HUAURA	LEONCIO PRADO	SANTA CRUZ	1	1	0	ESTUDIO DE CAMPO	-76.9296	-11.05869	3310
194	1508070008	LIMA	HUAURA	LEONCIO PRADO	SANTO DOMINGO DE APACHE	1	0	0	GOOGLE EARTH	-76.95893	-11.05091	3598
195	1508070018	LIMA	HUAURA	LEONCIO PRADO	AUQUIMARCA	1	1	0	ESTUDIO DE CAMPO	-76.91335	-11.06565	3203
196	1508070034	LIMA	HUAURA	LEONCIO PRADO	PICHUPAMPA	1	0	0	MED-GPS	-76.991039	-11.099791	2274
197	1508080001	LIMA	HUAURA	PACCHO	PACCHO	1	1	0	ESTUDIO DE CAMPO	-76.93275	-10.95739	3255
198	1508080021	LIMA	HUAURA	PACCHO	SAN ANDRES DE HUACAR (SAN JUAN DE HUACAR)	1	0	0	ESTUDIO DE CAMPO	-76.95347	-10.95831	3088
199	1508090001	LIMA	HUAURA	SANTA LEONOR	JUCUL	0	1	0	ESTUDIO DE CAMPO	-76.74373	-10.95132	3638
200	1508090003	LIMA	HUAURA	SANTA LEONOR	PICOY	2	0	0	GOOGLE EARTH	-76.7413	-10.9276	2990
201	1508090008	LIMA	HUAURA	SANTA LEONOR	PARQUIN	1	1	0	GOOGLE EARTH	-76.719	-10.9663	3571
202	1508100009	LIMA	HUAURA	SANTA MARIA	PAMPA DE ANIMAS	2	0	0	GOOGLE EARTH	-77.569537	-11.10676	82
203	1508110007	LIMA	HUAURA	SAYAN	CHAMBARA ALTA	1	0	0	ESTUDIO DE CAMPO	-77.33183	-11.10806	475
204	1508110051	LIMA	HUAURA	SAYAN	ANDAHUASI (COOPERATIVA)	1	0	0	MED-GPS	-77.244421	-11.147274	578
205	1508110052	LIMA	HUAURA	SAYAN	DECISETE DE ENERO	1	0	0	ESTUDIO DE CAMPO	-77.2393	-11.15761	688
206	1508110079	LIMA	HUAURA	SAYAN	EL AHORCADO (SANTA ROSA)	1	1	0	MED-GPS	-77.325789	-11.270367	366
207	1508110090	LIMA	HUAURA	SAYAN	SANTA ANITA LUIS PARDO	1	0	0	ESTUDIO DE CAMPO	-77.36056	-11.2525	432
208	1508110124	LIMA	HUAURA	SAYAN	LA UNION BAJA	1	1	0	MED-GPS	-77.44848	-11.19395	285
209	1508110146	LIMA	HUAURA	SAYAN	LA VILLA	1	1	1	ESTUDIO DE CAMPO	-77.378294	-11.234027	401
210	1508110160	LIMA	HUAURA	SAYAN	LA MERCED	1	1	0	GOOGLE EARTH	-77.311842	-11.22253	504





PERÚ

Ministerio de Transportes y Comunicaciones

Viceministerio de Comunicaciones

Programa Nacional de Telecomunicaciones

"Decenio de la Igualdad de Oportunidades para mujeres y hombres"
"Año de la Lucha contra la Corrupción y la Impunidad"

Nro	CodINEI2015	DEPARTAMENTO	PROVINCIA	DISTRITO	LOCALIDAD	NUMERO DE INSTITUCIONES ABONADAS OBLIGATORIAS			COORDENADAS SITE			
						LOCALES ESCOLARES	ESTABLECIMIENTOS DE SALUD	DEPENDENCIAS POLICIALES	FUENTE	LONGITUD	LATITUD	ALTURA (m.s.n.m.)
211	1508110204	LIMA	HUAURA	SAYAN	DON ALBERTO	1	0	0	MED-GPS	-77.3396	-11.2576	456
212	1508120012	LIMA	HUAURA	VEGUETA	MEDIO MUNDO	0	1	0	MED-GPS	-77.6529	-10.9309	46
213	1508120050	LIMA	HUAURA	VEGUETA	PRIMAVERA	0	1	0	MED-GPS	-77.6099	-11.0105	105
214	1508120058	LIMA	HUAURA	VEGUETA	MAZO	0	1	0	MED-GPS	-77.6061	-11.0231	69
215	1509010015	LIMA	OYON	OYON	QUICHAS	1	0	0	GOOGLE EARTH	-76.7674	-10.576	3964
216	1509010023	LIMA	OYON	OYON	POMAMAYO	1	0	0	GOOGLE EARTH	-76.776338	-10.643149	3520
217	1509010065	LIMA	OYON	OYON	RAPAZ	1	1	0	ESTUDIO DE CAMPO	-76.70559	-10.87326	4064
218	1509020001	LIMA	OYON	ANDAJES	ANDAJES	1	1	0	ESTUDIO DE CAMPO	-76.90932	-10.79238	3510
219	1509030001	LIMA	OYON	CAUJUL	CAUJUL	1	1	0	ESTUDIO DE CAMPO	-76.97971	-10.8056	3187
220	1509030011	LIMA	OYON	CAUJUL	PUMAHUAIN (ASCENSION DEL SENOR DE PUMAHUAIN)	1	0	0	GOOGLE EARTH	-76.985154	-10.756532	3666
221	1509040001	LIMA	OYON	COCHAMARCA	COCHAMARCA	1	1	0	ESTUDIO DE CAMPO	-77.12864	-10.86327	3406
222	1509050001	LIMA	OYON	NAVAN	NAVAN	1	1	0	ESTUDIO DE CAMPO	-77.01217	-10.83636	3044
223	1509060005	LIMA	OYON	PACHANGARA	AYARPONGO	1	0	0	ESTUDIO DE CAMPO	-76.87886	-10.80208	2415
224	1509060014	LIMA	OYON	PACHANGARA	SAN BARTOLOME DE CURAY	1	0	0	ESTUDIO DE CAMPO	-76.8125	-10.84053	3464
225	1509060020	LIMA	OYON	PACHANGARA	HUANCABUASI	1	1	0	GOOGLE EARTH	-76.729701	-10.907481	3183
226	1510010003	LIMA	YAUJOS	YAUJOS	AUCO	2	0	0	ESTUDIO DE CAMPO	-75.95746	-12.58299	2215
227	1510010016	LIMA	YAUJOS	YAUJOS	PUENTE AUCO	0	1	0	ESTUDIO DE CAMPO	-75.94986	-12.58615	1942
228	1510020001	LIMA	YAUJOS	ALIS	ALIS	2	1	0	GOOGLE EARTH	-75.78647	-12.28034	3249
229	1510030001	LIMA	YAUJOS	ALLAUCA	AYAUCO	1	1	0	ESTUDIO DE CAMPO	-76.03739	-12.59245	3175
230	1510040001	LIMA	YAUJOS	AYAVIRI	AYAVIRI	2	1	0	ESTUDIO DE CAMPO	-76.13684	-12.38245	3257
231	1510050001	LIMA	YAUJOS	AZANGARO	AZANGARO	1	1	0	ESTUDIO DE CAMPO	-75.8366	-12.9999	3443
232	1510060001	LIMA	YAUJOS	CACRA	CACRA	1	1	0	ESTUDIO DE CAMPO	-75.78298	-12.81307	2804
233	1510060011	LIMA	YAUJOS	CACRA	HUAYLLAMPI	1	0	0	MED-GPS	-75.89997	-12.811	1091





PERÚ


Ministerio de Transportes y Comunicaciones

Viceministerio de Comunicaciones

Programa Nacional de Telecomunicaciones

"Decenio de la Igualdad de Oportunidades para mujeres y hombres"
"Año de la Lucha contra la Corrupción y la Impunidad"

Nro	CodINEI2015	DEPARTAMENTO	PROVINCIA	DISTRITO	LOCALIDAD	NUMERO DE INSTITUCIONES ABONADAS OBLIGATORIAS			COORDENADAS SITE			
						LOCALES ESCOLARES	ESTABLECIMIENTOS DE SALUD	DEPENDENCIAS POLICIALES	FUENTE	LONGITUD	LATITUD	ALTURA (m.s.n.m.)
234	1510070001	LIMA	YAUAYOS	CARANIA	CARANIA	0	1	0	ESTUDIO DE CAMPO	-75.87177	-12.34397	3829
235	1510080001	LIMA	YAUAYOS	CATAHUASI	CATAHUASI	1	1	1	ESTUDIO DE CAMPO	-75.8917	-12.7989	1188
236	1510080007	LIMA	YAUAYOS	CATAHUASI	CANCHAN	2	0	0	GOOGLE EARTH	-75.92147	-12.77673	1309
237	1510090001	LIMA	YAUAYOS	CHOCOS	CHOCOS	2	1	0	ESTUDIO DE CAMPO	-75.86295	-12.91443	2750
238	1510100001	LIMA	YAUAYOS	COCHAS	COCHAS	1	0	0	ESTUDIO DE CAMPO	-76.1576	-12.29416	2847
239	1510110001	LIMA	YAUAYOS	COLONIA	COLONIA	0	1	0	ESTUDIO DE CAMPO	-75.89013	-12.63426	3289
240	1510110023	LIMA	YAUAYOS	COLONIA	OYUNCO	2	0	0	ESTUDIO DE CAMPO	-75.92207	-12.62144	3087
241	1510120001	LIMA	YAUAYOS	HONGOS	HONGOS	2	1	0	GOOGLE EARTH	-75.76493	-12.811	3182
242	1510130001	LIMA	YAUAYOS	HUAMPARA	HUAMPARA	1	1	0	ESTUDIO DE CAMPO	-76.16682	-12.35991	2502
243	1510140001	LIMA	YAUAYOS	HUANCAYA	HUANCAYA	1	1	0	MED-GPS	-75.7994	-12.2034	3568
244	1510150001	LIMA	YAUAYOS	HUANGASCAR	HUANGASCAR	2	1	1	GOOGLE EARTH	-75.83117	-12.89982	2519
245	1510160001	LIMA	YAUAYOS	HUANTAN	HUANTAN	2	1	0	ESTUDIO DE CAMPO	-75.8124	-12.45515	3334
246	1510170001	LIMA	YAUAYOS	HUANEC	HUANEC	2	1	0	ESTUDIO DE CAMPO	-76.1392	-12.29311	3214
247	1510180001	LIMA	YAUAYOS	LARAOS	LARAOS	2	1	0	ESTUDIO DE CAMPO	-75.78596	-12.34625	3486
248	1510190001	LIMA	YAUAYOS	LINCHA	LINCHA	2	1	0	ESTUDIO DE CAMPO	-75.66704	-12.79948	3432
249	1510200001	LIMA	YAUAYOS	MADEAN	MADEAN	2	1	0	GOOGLE EARTH	-75.77756	-12.94527	3275
250	1510210001	LIMA	YAUAYOS	MIRAFLORES	MIRAFLORES	2	1	0	ESTUDIO DE CAMPO	-75.85011	-12.2745	3623
251	1510220001	LIMA	YAUAYOS	OMAS	OMAS	2	1	0	GOOGLE EARTH	-76.29045	-12.5175	1549
252	1510230001	LIMA	YAUAYOS	PUTINZA	SAN LORENZO DE PUTINZA	1	1	0	ESTUDIO DE CAMPO	-75.95122	-12.66905	1969
253	1510240001	LIMA	YAUAYOS	QUINCHES	QUINCHES	2	1	0	GOOGLE EARTH	-76.14245	-12.30767	2963
254	1510250001	LIMA	YAUAYOS	QUINOCAY	QUINOCAY	1	1	0	MED-GPS	-76.226862	-12.362052	2656
255	1510260001	LIMA	YAUAYOS	SAN JOAQUIN	SAN JOAQUIN	1	0	0	INEI 2014	-76.14642	-12.28466	2938
256	1510270001	LIMA	YAUAYOS	SAN PEDRO DE PILAS	SAN PEDRO DE PILAS	1	1	0	ESTUDIO DE CAMPO	-76.22733	-12.45534	2665
257	1510280001	LIMA	YAUAYOS	TANTA	TANTA	2	1	0	ESTUDIO DE CAMPO	-76.01189	-12.12298	4310
258	1510290001	LIMA	YAUAYOS	TAURIPAMPA	TAURIPAMPA	2	1	0	ESTUDIO DE CAMPO	-76.16168	-12.61728	3530
259	1510300001	LIMA	YAUAYOS	TOMAS	TOMAS	2	1	0	ESTUDIO DE CAMPO	-75.74593	-12.23783	3565
260	1510310001	LIMA	YAUAYOS	TUPE	TUPE	1	1	0	ESTUDIO DE CAMPO	-75.80978	-12.74097	2805
261	1510320001	LIMA	YAUAYOS	VIÑAC	VIÑAC	2	1	0	ESTUDIO DE CAMPO	-75.78004	-12.93109	3278
262	1510320015	LIMA	YAUAYOS	VIÑAC	APURI	1	0	0	GOOGLE EARTH	-75.8071	-12.881	3373
263	1510320040	LIMA	YAUAYOS	VIÑAC	LA FLORIDA	1	1	0	MED-GPS	-75.750533	-12.944185	3313
264	1510330001	LIMA	YAUAYOS	VITIS	VITIS	2	1	0	MED-GPS	-75.8078	-12.2239	3604
265	1502010013	LIMA	BARRANCA	BARRANCA	SANTA VICTORIA (PURMACANA ALTA)	1	1	0	INEI 2014	-77.605540	-10.695480	430
266	1502030008	LIMA	BARRANCA	PATIVILCA	LA PAZ	1	0	0	GOOGLE EARTH	-77.649500	-10.652760	329
267	1502040018	LIMA	BARRANCA	SUPE	SANTO DOMINGO	1	0	0	GOOGLE EARTH	-77.674189	-10.791070	81





PERÚ

Ministerio de Transportes y Comunicaciones

Viceministerio de Comunicaciones

Programa Nacional de Telecomunicaciones

“Decenio de la Igualdad de Oportunidades para mujeres y hombres”
“Año de la Lucha contra la Corrupción y la Impunidad”

Nro	CodINEI2015	DEPARTAMENTO	PROVINCIA	DISTRITO	LOCALIDAD	NUMERO DE INSTITUCIONES ABONADAS OBLIGATORIAS			COORDENADAS SITE			
						LOCALES ESCOLARES	ESTABLECIMIENTOS DE SALUD	DEPENDENCIAS POLICIALES	FUENTE	LONGITUD	LATITUD	ALTURA (m.s.n.m.)
268	1502040024	LIMA	BARRANCA	SUPE	EL MOLINO	1	0	0	MED-GPS	-77.663800	-10.832100	65
269	1502040033	LIMA	BARRANCA	SUPE	LLAMAHUACA	1	0	0	GOOGLE EARTH	-77.553613	-10.864598	260
270	1503030006	LIMA	CAJATAMBO	GORGOR	RAJANYA	1	0	0	INEI 2014	-77.099210	-10.605950	2525
271	1503030088	LIMA	CAJATAMBO	GORGOR	APAS	1	0	0	INEI 2014	-77.033800	-10.633640	3570
272	1503040023	LIMA	CAJATAMBO	HUANCAPON	CHUCCHI	1	0	0	GOOGLE EARTH	-77.085200	-10.510230	3402
273	1504070020	LIMA	CANTA	SANTA ROSA DE QUIVES	QUIVES	1	0	0	GOOGLE EARTH	-76.789270	-11.668820	1177
274	1505070015	LIMA	CANETE	IMPERIAL	CERRO CANDELA	1	0	0	INEI 2015	-76.372314	-13.054554	1682
275	1505010026	LIMA	CANETE	SAN VICENTE DE CANETE	BOCA DE RIO	1	0	0	MED-GPS	-76.407709	-13.118953	5
276	1505100016	LIMA	CANETE	NUOVO IMPERIAL	CALTOPILLA	1	0	0	MED-GPS	-76.244286	-13.078289	238
277	1506040065	LIMA	HUARAL	AUCALLAMA	GRAMADALES	1	0	0	INEI 2014	-77.186290	-11.581560	115
278	1507150013	LIMA	HUARACHIRI	SAN ANDRES DE TUPICOCHA	SAN JUAN DE PACOTA	1	0	0	GOOGLE EARTH	-76.451946	-12.018658	3533
279	1508040014	LIMA	HUAURA	CHECRAS	CANIN	1	0	0	GOOGLE EARTH	-76.811921	-10.939523	3882
280	1508070021	LIMA	HUAURA	LEONCIO PRADO	TAN TAN	1	0	0	INEI 2014	-76.951390	-11.068990	3100
281	1508100012	LIMA	HUAURA	SANTA MARIA	TABLADA	1	0	0	MED-GPS	-77.482467	-11.189109	280
282	1508110022	LIMA	HUAURA	SAYAN	QUINTAY	1	0	0	MED-GPS	-77.167511	-11.091914	792
283	1508120016	LIMA	HUAURA	VEGUETA	JOSE CARLOS MARIATEGUI	0	1	0	GOOGLE EARTH	-77.646635	-10.964282	72
284	1508120028	LIMA	HUAURA	VEGUETA	AMIRALLA	1	0	0	MED-GPS	-77.617224	-10.958472	102
285	1509010066	LIMA	OYON	OYON	UCRUSCHACA	1	0	0	GOOGLE EARTH	-76.772762	-10.624296	3601
286	1510030011	LIMA	YAUYES	ALLAUCA	QUIRIMAN	1	0	0	ESTUDIO DE CAMPO	-75.987430	-12.624490	2018
287	1510030012	LIMA	YAUYES	ALLAUCA	CALACHOTA	1	0	0	GOOGLE EARTH	-75.980570	-12.631190	1783
288	1510110012	LIMA	YAUYES	COLONIA	CASINTA	1	0	0	ESTUDIO DE CAMPO	-75.949060	-12.594630	2304
289	1510200025	LIMA	YAUYES	MADEAN	ORTIGAL	1	0	0	GOOGLE EARTH	-75.745000	-12.949790	3476
290	1510240014	LIMA	YAUYES	QUINCHES	SAN JUAN DE MALLEURAN	1	0	0	GOOGLE EARTH	-76.139620	-12.333950	3351
291	1510320025	LIMA	YAUYES	VINAC	PIRHUAYOC	1	0	0	GOOGLE EARTH	-75.786130	-12.899190	3534





PERÚ

Ministerio de Transportes y Comunicaciones

Viceministerio de Comunicaciones


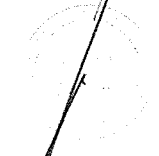
Programa Nacional de Telecomunicaciones

“Decenio de la Igualdad de Oportunidades para mujeres y hombres”
“Año de la Lucha contra la Corrupción y la Impunidad”

I INSTITUCIONES ABONADAS OBLIGATORIAS

I.1 Establecimientos de Salud Obligatorias

Nro	DATOS DE LA LOCALIDAD						DATOS DEL ESTABLECIMIENTO DE SALUD			
	CodINEI2015	DEPARTAMENTO	PROVINCIA	DISTRITO	LOCALIDAD	COD_UNICO MINSA	NOMBRE DE ESTABLECIMIENTO	CATEGORÍA	DIRECCIÓN	
1	1502010002	LIMA	BARRANCA	BARRANCA	POTAO	00005690	POTAO	I-1	CENTRO POBLADO EL POTAO MZ. A 514 -612	
2	1502010003	LIMA	BARRANCA	BARRANCA	VINTO BAJO	00005695	VINTO BAJO	I-1	CENTRO POBLADO VINTO BAJO S/N	
3	1502010009	LIMA	BARRANCA	BARRANCA	ARAYA GRANDE	00005689	ARAYA GRANDE	I-2	CALLE NUEVO PARAISO S/N -CENTRO POBLADO ARAYA GRANDE	
4	1502010015	LIMA	BARRANCA	BARRANCA	CHIU CHIU	00005698	CHIU CHIU	I-1	CENTRO POBLADO CHIU CHIU ZONAL SUPE	
5	1502010016	LIMA	BARRANCA	BARRANCA	SANTA ELENA NORTE	00005694	SANTA ELENA	I-2	CENTRO POBLADO SANTA ELENA MZ. B. LOTE 20 INT. 3	
6	1502020018	LIMA	BARRANCA	PARAMONGA	HUARICANGA	00005704	HUARICANGA	I-1	KM. 22 CARRETERA PATIVILCA -HUARAZ CENTRO POBLADO HUARICANGA	
7	1502020026	LIMA	BARRANCA	PARAMONGA	SAN JUAN DE TUNAN	00005706	TUNAN	I-2	CENTRO POBLADO TUNAN S/N	
8	1502020030	LIMA	BARRANCA	PARAMONGA	CERRO BLANCO	00005703	CERRO BLANCO	I-1	CALLE INGENIO N° 02 - CENTRO POBLADO CERRO BLANCO	
9	1502020035	LIMA	BARRANCA	PARAMONGA	LAMPAY	00005707	LAMPAY	I-1	CENTRO POBLADO LAMPAY S/N	
10	1502030002	LIMA	BARRANCA	PATIVILCA	SAN MIGUEL DE OTOPONGO	00005712	SAN MIGUEL DE OTOPONGO	I-1	CENTRO POBLADO SAN MIGUEL DE OTOPONGO S/N	
11	1502030010	LIMA	BARRANCA	PATIVILCA	HUAYTO	00005710	HUAYTO	I-2	CENTRO POBLADO HUAYTO S/N	
12	1502030011	LIMA	BARRANCA	PATIVILCA	PAMPAS SAN JOSE	00005711	PAMPA SAN JOSE	I-1	CENTRO POBLADO SAN JOSE S/N	
13	1502030014	LIMA	BARRANCA	PATIVILCA	UPACA	00007685	UPACA	I-1	CENTRO POBLADO UPACA S/N	
14	1502030023	LIMA	BARRANCA	PATIVILCA	SIMON BOLIVAR	00005699	PUENTE BOLIVAR	I-1	CENTRO POBLADO PUENTE BOLIVAR S/N	
15	1502040014	LIMA	BARRANCA	SUPE	VIRGEN DE LAS MERCEDES	00005721	VIRGEN DE LAS MERCEDES	I-2	CENTRO POBLADO VIRGEN DE LAS MERCEDES/ CALLE 28 DE JULIO S/N	
16	1502040020	LIMA	BARRANCA	SUPE	LA CAMPIÑA DE SUPE (PEDREGAL)	00005715	CAMPINA	I-2	ALAMEDA S/N CAMPIÑA DE SUPE- FRENTE A LA PLAZA DE ARMAS	
17	1502040021	LIMA	BARRANCA	SUPE	SANTA ROSA	00005716	SAN NICOLAS	I-2	COMITE 04 S/N -PSJ. SAN NICOLAS	
18	1502040028	LIMA	BARRANCA	SUPE	CALETA VIDAL	00005718	CALETA VIDAL	I-1	CALLE 3 S/N -CENTRO POBLADO CALETA VIDAL	





PERÚ

Ministerio de Transportes y Comunicaciones

Viceministerio de Comunicaciones

Programa Nacional de Telecomunicaciones

“Decenio de la Igualdad de Oportunidades para mujeres y hombres”
“Año de la Lucha contra la Corrupción y la Impunidad”

Nro	DATOS DE LA LOCALIDAD					DATOS DEL ESTABLECIMIENTO DE SALUD				
	CodINEI2015	DEPARTAMENTO	PROVINCIA	DISTRITO	LOCALIDAD	COD. UNICO MINSA	NOMBRE DE ESTABLECIMIENTO	CATEGORÍA	DIRECCIÓN	
19	1502040038	LIMA	BARRANCA	SUPE	CARAL	00005720	CARAL	I-2	CARAL S/N	
20	1503010028	LIMA	CAJATAMBO	CAJATAMBO	UTCAS	00005632	UTCAS	I-1	PLAZA DE ARMAS S/N	
21	1503020001	LIMA	CAJATAMBO	COPA	COPA	00005634	COPA	I-1	PLAZA DE ARMAS S/N	
22	1503020002	LIMA	CAJATAMBO	COPA	PUQUIAN	00005633	POQUIAN	I-2	CALLE 31 DE MAYO S/N	
23	1503030001	LIMA	CAJATAMBO	GORGOR	GORGOR	00005700	GORGOR	I-2	AV. PACIFICO S/N	
24	1503040001	LIMA	CAJATAMBO	HUANCAPON	HUANCAPON	00005635	HUANCAPON	I-1	CALLE PRINCIPAL S/N	
25	1503050001	LIMA	CAJATAMBO	MANAS	MANAS	00005637	MANAS	I-2	CALLE GRAU S/N	
26	1504010048	LIMA	CANTA	CANTA	PARIAMARCA	00005600	PARIAMARCA	I-1	PLAZA CENTRAL DE LA COMUNIDAD DE PARIAMARCA	
27	1504010065	LIMA	CANTA	CANTA	CARHUA	00005599	CARHUA	I-1	AV. ALFONSO UGARTE S/N / JR. 18 DE AGOSTO - CARHUA	
28	1504020001	LIMA	CANTA	ARAHUAY	ARAHUAY	00005609	ARAHUAY	I-1	AV. CANTA S/N - ARAHUAY	
29	1504020013	LIMA	CANTA	ARAHUAY	COLLO	00007755	COLLO	I-1	CALLE PRINCIPAL COLLO AL ACOSTADO DE LA IGLESIA	
30	1504030001	LIMA	CANTA	HUAMANTANGA	HUAMANTANGA	00005601	HUAMANTANGA	I-1	ENTRADA DE LA COMUNIDAD DE HUAMANTANGA	
31	1504030003	LIMA	CANTA	HUAMANTANGA	MARCO	00007754	MARCO	I-1	SALIDA DE LA COMUNIDAD DE MARCO	
32	1504030004	LIMA	CANTA	HUAMANTANGA	QUIPAN	00005602	QUIPAN	I-1	CENTRO POBLADO DE QUIPAN	
33	1504040001	LIMA	CANTA	HUAROS	HUAROS	00005603	HUAROS	I-1	JR. LIMA S/N - HUAROS	
34	1504040046	LIMA	CANTA	HUAROS	CULLHUAY	00005604	CULLHUAY	I-1	AV. JOSE OTERO S/N - CULLHUAY	
35	1504050001	LIMA	CANTA	LACHAQUI	LACHAQUI	00005606	LACHAQUI	I-1	JR. AUGUSTO B. LEGUIA S/N - LACHAQUI	
36	1504060001	LIMA	CANTA	SAN BUENAVENTURA	SAN BUENAVENTURA	00005608	SAN BUENAVENTURA	I-1	JR. SANTA ROSA S/N - SAN BUENAVENTURA	
37	1504060015	LIMA	CANTA	SAN BUENAVENTURA	NUEVO SAN JOSE	00005613	SAN JOSE	I-1	JR. PERU S/N - SAN JOSE	
38	1504070001	LIMA	CANTA	SANTA ROSA DE QUIVES	YANGAS	00005611	YANGAS	I-3	CALLE SAN MARTELO S/N, CENTRO POBLADO YANGAS	
39	1504070043	LIMA	CANTA	SANTA ROSA DE QUIVES	TRAPICHE	00005610	TRAPICHE	I-2	CENTRO POBLADO DE TRAPICHE AL COSTADO DEL COLEGIO	
40	1504070044	LIMA	CANTA	SANTA ROSA DE QUIVES	EL OLIVAR	00005612	EL OLIVAR	I-1	CENTRO POBLADO EL OLIVAR FRENTE AL COLEGIO	
41	1505010034	LIMA	CANETE	SAN VICENTE DE CANETE	HERBAY BAJO	00006041	HERBAY BAJO	I-2	CALLE AREQUIPA Nº 413	
42	1505010037	LIMA	CANETE	SAN VICENTE DE CANETE	HERBAY ALTO	00006042	HERBAY ALTO	I-2	CALLE PRINCIPAL S/N	



"Decenio de la Igualdad de Oportunidades para mujeres y hombres"
"Año de la Lucha contra la Corrupción y la Impunidad"

Nro	DATOS DE LA LOCALIDAD						DATOS DEL ESTABLECIMIENTO DE SALUD			
	CodINEI2015	DEPARTAMENTO	PROVINCIA	DISTRITO	LOCALIDAD	COD_UNICO MINSA	NOMBRE DE ESTABLECIMIENTO	CATEGORÍA	DIRECCIÓN	
43	1505020017	LIMA	CAÑETE	ASIA	ROSARIO DE ASIA	00006056	ROSARIO DE ASIA	I-2	PLAZA DE ARMAS S/N	
44	1505030001	LIMA	CAÑETE	CALANGO	CALANGO	00006066	CALANGO	I-2	JIRON REAL S/N	
45	1505050023	LIMA	CAÑETE	CHILCA	LAS SALINAS	00006069	LAS SALINAS	I-1	AV. VIRREY AMAT N° 339	
46	1505060001	LIMA	CAÑETE	COAYLLO	COAYLLO	00006057	COAYLLO	I-1	JR. BOLOGNESI S/N	
47	1505070011	LIMA	CAÑETE	IMPERIAL	CERRO ALEGRE	00006033	CERRO ALEGRE	I-2	CALLE LOS ROBLES S/N	
48	1505090024	LIMA	CAÑETE	MALA	BUJAMA BAJA	00006073	BUJAMA	I-2	CALLE PROGRESO S/N	
49	1505100004	LIMA	CAÑETE	NUEVO IMPERIAL	LA RINCONADA DE CONTA	00006014	RINCONADA DE CONTA	I-2	PLAZA DE ARMAS S/N	
50	1505100007	LIMA	CAÑETE	NUEVO IMPERIAL	PUEBLO NUEVO DE CONTA ROMA	00006015	PUEBLO NUEVO DE CONTA	I-2	AV. 2 DE MAYO	
51	1505100009	LIMA	CAÑETE	NUEVO IMPERIAL	CARMEN ALTO	00006013	CARMEN ALTO	I-2	PLAZA DE ARMAS S/N	
52	1505100023	LIMA	CAÑETE	NUEVO IMPERIAL	LA FLORIDA	00006017	LA FLORIDA	I-1	CALLE SAN JOSE Y SANTA ROSA	
53	1505100025	LIMA	CAÑETE	NUEVO IMPERIAL	SANTA MARIA ALTA	00006016	SANTA MARIA ALTA	I-2	AV. BOLOGNESI S/N	
54	1505110001	LIMA	CAÑETE	PACARAN	PACARAN	00006018	PACARAN	I-3	PASAJE SANTA ROSA S/N	
55	1505120008	LIMA	CAÑETE	QUILMANA	LA HUERTA (SANTA ELENA)	00006035	LA HUERTA	I-2	ANEXO LA HUERTA S/N	
56	1505140008	LIMA	CAÑETE	SAN LUIS	LA QUEBRADA	00006039	LA QUEBRADA	I-2	CALLE LAS PALMAS S/N	
57	1505140015	LIMA	CAÑETE	SAN LUIS	SANTA BARBARA	00006038	SANTA BARBARA	I-1	C.P.M. SANTA BARBARA	
58	1505140017	LIMA	CAÑETE	SAN LUIS	SANTA CRUZ	00006165	SANTA CRUZ	I-1	C.P.M. SANTA CRUZ S/N	
59	1505150001	LIMA	CAÑETE	SANTA CRUZ DE FLORES	SANTA CRUZ DE FLORES	00006077	SANTA CRUZ DE FLORES	I-2	AV. 3 DE MAYO S/N	
60	1505160001	LIMA	CAÑETE	ZUÑIGA	ZUÑIGA	00006019	ZUÑIGA	I-2	JR. BERNARDO ALCEDO S/N	
61	1506010003	LIMA	HUARAL	HUARAL	CENTENARIO HUACHO CHICO	00005830	CENTENARIO	I-2	CENTRO POBLADO CENTENARIO	
62	1506010005	LIMA	HUARAL	HUARAL	LA FLORIDA	00005829	HUERTA MARGARET	I-2	CENTRO POBLADO HUERTA MARGARET	
63	1506010008	LIMA	HUARAL	HUARAL	CABUYAL	00005828	CABUYAL	I-2	CENTRO POBLADO CABUYAL	
64	1506010011	LIMA	HUARAL	HUARAL	TUPAC AMARU	00005827	TUPAC AMARU	I-2	PASAJE TUPAC AMARU MZ C LT. 21 -ESPERANZA BAJA	
65	1506010012	LIMA	HUARAL	HUARAL	ESPERANZA BAJA	00005826	CIAS AGREGADO LA QUERENCIA	I-3	AV. VICTORIA NRO. A INT. 4 A H. ESPERANZA BAJA	
66	1506010014	LIMA	HUARAL	HUARAL	JECUAN	00005832	JECUAN	I-2	COOPERATIVA AGRARIA UNIDA JECUAN	
67	1506010033	LIMA	HUARAL	HUARAL	CONTIGO PERU	00010937	CONTIGO PERU	I-2	CENTRO POBLADO CONTIGO PERU	





PERÚ


Ministerio de Transportes y Comunicaciones

Viceministerio de Comunicaciones

Programa Nacional de Telecomunicaciones

“Decenio de la Igualdad de Oportunidades para mujeres y hombres”
“Año de la Lucha contra la Corrupción y la Impunidad”

Nro	DATOS DE LA LOCALIDAD					DATOS DEL ESTABLECIMIENTO DE SALUD				
	CodINEI2015	DEPARTAMENTO	PROVINCIA	DISTRITO	LOCALIDAD	COD_UNICO MINSA	NOMBRE DE ESTABLECIMIENTO	CATEGORIA	DIRECCIÓN	
68	1506010047	LIMA	HUARAL	HUARAL	CUYO	00007189	CUYO	I-1	CENTRO POBLADO CUYO S/N	
69	1506010064	LIMA	HUARAL	HUARAL	EL TREBOL	00005833	EL TREBOL	I-3	AV. LOS GERANIOS ESQUINA CON LA FLORES-ASOC. VIVIENDA EL TREBOL	
70	1506020001	LIMA	HUARAL	ATAVILLOS ALTO	PIRCA	00005586	PIRCA	I-2	CENTRO POBLADO PIRCA S/N	
71	1506020003	LIMA	HUARAL	ATAVILLOS ALTO	SAN PEDRO DE HUAROQUIN	00005589	HUAROQUIN	I-1	CENTRO POBLADO HUAROQUIN S/N	
72	1506020004	LIMA	HUARAL	ATAVILLOS ALTO	SANTIAGO DE CHISQUE	00007195	CHISQUE	I-1	CENTRO POBLADO CHISQUE S/N	
73	1506020005	LIMA	HUARAL	ATAVILLOS ALTO	INMACULADA CONCEPCION DE PASAC (PASAC)	00005587	PASAC	I-1	CENTRO POBLADO PASAC S/N	
74	1506030001	LIMA	HUARAL	ATAVILLOS BAJO	SAN AGUSTIN DE HUAYOPAMPA	00005578	HUAYOPAMPA	I-3	CENTRO POBLADO HUAYOPAMPA	
75	1506030006	LIMA	HUARAL	ATAVILLOS BAJO	LA FLORIDA	00005580	LA FLORIDA	I-1	CENTRO POBLADO LA FLORIDA S/N	
76	1506030017	LIMA	HUARAL	ATAVILLOS BAJO	PALLAC	00007208	PALLAC	I-1	CENTRO POBLADO PALLAC S/N	
77	1506030026	LIMA	HUARAL	ATAVILLOS BAJO	LA PERLA	00005579	LA PERLA	I-2	CENTRO POBLADO LA PERLA	
78	1506040001	LIMA	HUARAL	AUCALLAMA	AUCALLAMA	00005726	AUCALLAMA	I-3	CENTRO POBLADO AUCALLAMA	
79	1506040009	LIMA	HUARAL	AUCALLAMA	PALPA	00005727	PALPA	I-3	AV. SAN CARLOS S/N	
80	1506040012	LIMA	HUARAL	AUCALLAMA	CAQUI	00010990	CAQUI	I-2	CENTRO POBLADO CAQUI S/N	
81	1506040033	LIMA	HUARAL	AUCALLAMA	PASAMAYO	00005728	PASAMAYO	I-2	CENTRO POBLADO PASAMAYO	
82	1506050003	LIMA	HUARAL	CHANCAY	CHANCAYLLO	00005731	CLAS PEDRO CANEVARO GARAY DE CHANCAYLLO	I-3	CARRETERA PANAMERICANA NORTE KM. 91.5 CHANCAYLLO	
83	1506050004	LIMA	HUARAL	CHANCAY	PAMPA LIBRE	00005730	PAMPA LIBRE	I-2	CENTRO POBLADO PAMPA LIBRE	
84	1506050006	LIMA	HUARAL	CHANCAY	CERRO LA CULEBRA	00005732	CERRO CULEBRA	I-2	PUEBLO JOVEN CERRO LA CULEBRA S/N	
85	1506050009	LIMA	HUARAL	CHANCAY	QUEPE PAMPA	00005733	QUEPEPAMPA	I-3	PUEBLO JOVEN QUEPEPAMPA	
86	1506060001	LIMA	HUARAL	IHUARI	IHUARI	00005595	IHUARI	I-2	CENTRO POBLADO IHUARI S/N	
87	1506060013	LIMA	HUARAL	IHUARI	OTEC	00005594	OTEC	I-1	CENTRO POBLADO OTEC S/N	
88	1506060015	LIMA	HUARAL	IHUARI	HUACHINGA	00005593	HUACHINGA	I-1	CENTRO POBLADO HUACHINGA S/N	
89	1506060020	LIMA	HUARAL	IHUARI	NAUPAY	00005597	NAUPAY	I-2	CENTRO POBLADO NAUPAY S/N	
90	1506070001	LIMA	HUARAL	LAMPIAN	LAMPIAN	00005581	LAMPIAN	I-1	CENTRO POBLADO LAMPIAN S/N	





PERÚ


Ministerio de Transportes y Comunicaciones

Viceministerio de Comunicaciones

Programa Nacional de Telecomunicaciones

"Decenio de la Igualdad de Oportunidades para mujeres y hombres"
"Año de la Lucha contra la Corrupción y la Impunidad"

Nro	DATOS DE LA LOCALIDAD						DATOS DEL ESTABLECIMIENTO DE SALUD			
	CodINEI2015	DEPARTAMENTO	PROVINCIA	DISTRITO	LOCALIDAD	COD_UNICO Minsa	NOMBRE DE ESTABLECIMIENTO	CATEGORIA	DIRECCIÓN	
91	1506070003	LIMA	HUARAL	LAMPYAN	CANCHAPILCA	00010936	CANCHAPILCA	I-1	CENTRO POBLADO CANCHAPILCA S/N	
92	1506080001	LIMA	HUARAL	PACARAOS	PACARAOS	00005590	PACARAOS	I-3	CENTRO POBLADO PACARAOS S/N	
93	1506080027	LIMA	HUARAL	PACARAOS	RAVIRA	00007193	RAVIRA	I-1	CENTRO POBLADO RAVIRA S/N	
94	1506080028	LIMA	HUARAL	PACARAOS	VISCAS	00007190	VISCAS	I-1	CENTRO POBLADO VISCAS	
95	1506090001	LIMA	HUARAL	SAN MIGUEL DE ACOS	ACOS	00005582	ACOS	I-3	CENTRO POBLADO ACOS	
96	1506090007	LIMA	HUARAL	SAN MIGUEL DE ACOS	HUASCOY (SAN CRISTOBAL DE HUASCOY)	00005583	HUASCOY	I-1	CENTRO POBLADO HUASCOY S/N	
97	1506100001	LIMA	HUARAL	SANTA CRUZ DE ANDAMARCA	SANTA CRUZ DE ANDAMARCA	00005592	SANTA CRUZ DE ANDAMARCA	I-2	CENTRO POBLADO SANTA CRUZ	
98	1506100009	LIMA	HUARAL	SANTA CRUZ DE ANDAMARCA	VICHAYCOCHA	00005591	VICHAYCOCHA	I-2	CENTRO POBLADO VICHAYCOCHA	
99	1506100011	LIMA	HUARAL	SANTA CRUZ DE ANDAMARCA	SANTA CATALINA	00007194	SANTA CATALINA	I-1	CENTRO POBLADO SANTA CATALINA S/N	
100	1506100013	LIMA	HUARAL	SANTA CRUZ DE ANDAMARCA	SAN JUAN DE CHAUCA	00007196	CHAUCA	I-1	CENTRO POBLADO CHAUCA S/N	
101	1506110001	LIMA	HUARAL	SUMBILCA	SUMBILCA	00005584	SUMBILCA	I-1	CENTRO POBLADO SUMBILCA S/N	
102	1506110008	LIMA	HUARAL	SUMBILCA	PISCOCOTO	00010938	PISCOCOTO	I-1	CENTRO POBLADO PISCOCOTO S/N	
103	1506110013	LIMA	HUARAL	SUMBILCA	HUANDARO	00007192	HUANDARO	I-1	CENTRO POBLADO HUANDARO S/N	
104	1506110014	LIMA	HUARAL	SUMBILCA	RAUMA	00007191	RAUMA	I-1	CENTRO POBLADO RAUMA	
105	1506120001	LIMA	HUARAL	VEINTISIETE DE NOVIEMBRE	CARAC	00005585	CARAC	I-1	CENTRO POBLADO CARAC S/N	
106	1506120014	LIMA	HUARAL	VEINTISIETE DE NOVIEMBRE	COTO	00007209	COTO	I-1	CENTRO POBLADO COTO S/N	
107	1507020001	LIMA	HUARACHIRI	ANTIOQUIA	ANTIOQUIA	00005976	ANTIOQUIA	I-2	CALLE SANTA ROSA S/N	
108	1507030001	LIMA	HUARACHIRI	CALLAHUANCA	CALLAHUANCA	00005949	CALLAHUANCA	I-2	PLAZA DE ARMAS S/N	
109	1507040001	LIMA	HUARACHIRI	CARAMPOMA	CARAMPOMA	00005981	CARAMPOMA	I-2	JIRON 3 DE OCTUBRE N°540	
110	1507050001	LIMA	HUARACHIRI	CHICLA	CHICLA	00005968	CHICLA	I-2	PLAZA DE LA AMISTAD S/N	
111	1507060001	LIMA	HUARACHIRI	CUENCA	SAN JOSE DE LOS CHORRILLOS	00005908	SAN JOSE DE LOS CHORRILLOS	I-1	PLAZA PRINCIPAL S/N	





PERÚ

Ministerio de Transportes y Comunicaciones

Viceministerio de Comunicaciones

Programa Nacional de Telecomunicaciones

“Decenio de la Igualdad de Oportunidades para mujeres y hombres”
“Año de la Lucha contra la Corrupción y la Impunidad”

Nro	DATOS DE LA LOCALIDAD					DATOS DEL ESTABLECIMIENTO DE SALUD				
	CodINEI2015	DEPARTAMENTO	PROVINCIA	DISTRITO	LOCALIDAD	COD_UNICO MINSA	NOMBRE DE ESTABLECIMIENTO	CATEGORIA	DIRECCIÓN	
112	1507060004	LIMA	HUAROCHIRI	CUENCA	SAN MARTIN DE ORCOCOTO	00010995	SAN MARTIN DE ORCOCOTO	I-1	AV. SANTA CRUZ S/N - ANEXO SAN MARTIN DE ORCOCOTO	
113	1507060027	LIMA	HUAROCHIRI	CUENCA	LANCHI	00005909	LANCHI	I-1	CALLE LIMA S/N - PLAZA PRINCIPAL	
114	1507070001	LIMA	HUAROCHIRI	HUACHUPAMPA	SAN LORENZO DE HUACHUPAMPA	00005886	HUACHUPAMPA	I-1	AV. GALINDOS N° 002	
115	1507070008	LIMA	HUAROCHIRI	HUACHUPAMPA	VICAS	00005887	VICAS	I-1	AV. LOS CLAVELES N°2	
116	1507080001	LIMA	HUAROCHIRI	HUANZA	HUANZA	00005888	HUANZA	I-1	CALLE CIRO ALEGRIA S/N	
117	1507090001	LIMA	HUAROCHIRI	HUAROCHIRI	HUAROCHIRI	00005871	HUAROCHIRI	I-3	AV. SANTA ROSA S/N	
118	1507090010	LIMA	HUAROCHIRI	HUAROCHIRI	LUPO	00005872	LUPO	I-1	JIRON HUASAGUA S/N	
119	1507100001	LIMA	HUAROCHIRI	LAHUAYTAMBO	LAHUAYTAMBO	00005910	LAHUAYTAMBO	I-2	CALLE LIMA S/N	
120	1507100014	LIMA	HUAROCHIRI	LAHUAYTAMBO	CANLLE	00005911	CANLLE	I-1	PLAZA PRINCIPAL S/N	
121	1507110001	LIMA	HUAROCHIRI	LANGA	LANGA	00005912	LANGA	I-3	JR. NICANOR MUJICA S/N	
122	1507110029	LIMA	HUAROCHIRI	LANGA	ESCOMARCA	00005913	ESCOMARCA	I-2	CALLE LIMA S/N	
123	1507120001	LIMA	HUAROCHIRI	LARAOS	LARAOS	00005890	LARAOS	I-2	JIRON HIPODROMO S/N	
124	1507130001	LIMA	HUAROCHIRI	MARIATANA	MARIATANA	00005914	MARIATANA	I-1	JR. BARRIOS ALTOS N° 92	
125	1507150001	LIMA	HUAROCHIRI	SAN ANDRES DE TUPICOCHA	SAN ANDRES DE TUPICOCHA	00005951	SAN ANDRES DE TUPICOCHA	I-2	JR. 23 DE JUNIO S/N	
126	1507160001	LIMA	HUAROCHIRI	SAN ANTONIO	CHACLLA	00005891	SAN ANTONIO CHACLLA	I-2	CALLE PRINCIPAL S/N	
127	1507170029	LIMA	HUAROCHIRI	SAN BARTOLOME	LA MERCED DE CHAUTE (CHAUTE)	00007738	LA MERCED DE CHAUTE	I-1	AV. GRAU S/N ANEXO DE LA MERCED DE CHAUTE	
128	1507180001	LIMA	HUAROCHIRI	SAN DAMIAN	SAN DAMIAN	00005953	SAN DAMIAN	I-2	JR. IQUITOS S/N	
129	1507190001	LIMA	HUAROCHIRI	SAN JUAN DE IRIS	SAN JUAN DE IRIS	00005892	SAN JUAN DE IRIS	I-1	AV JESUS MARIA S/N	
130	1507200001	LIMA	HUAROCHIRI	SAN JUAN DE TANTARANCHE	SAN JUAN DE TANTARANCHE	00005873	SAN JUAN DE TANTARANCHE	I-2	JIRON CACERES S/N	
131	1507210001	LIMA	HUAROCHIRI	SAN LORENZO DE QUINTI	SAN LORENZO DE QUINTI	00005875	SAN LORENZO DE QUINTI	I-2	JIRON DANIEL ALCIDES CARRION S/N	
132	1507210052	LIMA	HUAROCHIRI	SAN LORENZO DE QUINTI	HUANCHAC	00005876	HUANCHAC	I-1	PLAZA PRINCIPAL S/N	
133	1507230001	LIMA	HUAROCHIRI	SAN MATEO DE OTAO	SAN JUAN DE LANCA	00005957	LANCA	I-3	PLAZA PRINCIPAL S/N	
134	1507230003	LIMA	HUAROCHIRI	SAN MATEO DE OTAO	CANCHACALLA	00005956	CANCHACALLA	I-1	CENTRO POBLADO CANCHACALLA	



[Handwritten signature]





PERÚ

Ministerio de Transportes y Comunicaciones

Viceministerio de Comunicaciones

Programa Nacional de Telecomunicaciones

“Decenio de la Igualdad de Oportunidades para mujeres y hombres”
“Año de la Lucha contra la Corrupción y la Impunidad”

Nro	DATOS DE LA LOCALIDAD					DATOS DEL ESTABLECIMIENTO DE SALUD				
	CodineI2015	DEPARTAMENTO	PROVINCIA	DISTRITO	LOCALIDAD	COD_UNICO MINSA	NOMBRE DE ESTABLECIMIENTO	CATEGORIA	DIRECCIÓN	
135	1507230021	LIMA	HUAROCHIRI	SAN MATEO DE OTAO	TAPICARA	00005955	TAPICARA	I-1	AV. PRINCIPAL S/N	
136	1507240001	LIMA	HUAROCHIRI	SAN PEDRO DE CASTA	SAN PEDRO DE CASTA	00005893	SAN PEDRO DE CASTA	I-2	CALLE ROSA LARCO S/N	
137	1507250001	LIMA	HUAROCHIRI	SAN PEDRO DE HUANCAYRE	SAN PEDRO DE HUANCAYRE	00005877	SAN PEDRO DE HUANCAYRE	I-1	CARRETERA A SAN JUAN KM 33 CC	
138	1507260001	LIMA	HUAROCHIRI	SANGALLAYA	SANGALLAYA	00005878	SANGALLAYA	I-1	JR. FRANCISCO GRAÑA S/N	
139	1507260012	LIMA	HUAROCHIRI	SANGALLAYA	HUANCATA	00005879	HUANCATA	I-1	AV. TUPAC AMARU S/N	
140	1507260020	LIMA	HUAROCHIRI	SANGALLAYA	QUIRIPA	00005881	QUIRIPA	I-1	AV. PRINCIPAL S/N	
141	1507270009	LIMA	HUAROCHIRI	SANTA CRUZ DE COCACACHACA	CORCONA	00005960	CORCONA	I-2	AV. NICOLAS DE PIÉROLA N° 2659	
142	1507280013	LIMA	HUAROCHIRI	SANTA EULALIA	HUAYARINGA ALTA	00017816	HUAYARINGA ALTA	I-1	CRUCE DE LA AVENIDA LA PAZ Y CALLE LOS SAUCES S/N - HUAYARINGA ALTA -SECTOR 2	
143	1507290001	LIMA	HUAROCHIRI	SANTIAGO DE ANCHUCAYA	SANTIAGO DE ANCHUCAYA	00005882	ANCHUCAYA	I-2	PLAZA DE ARMAS S/N	
144	1507300001	LIMA	HUAROCHIRI	SANTIAGO DE TUNA	SANTIAGO DE TUNA	00005961	SANTIAGO DE TUNA	I-1	JOSE GALVEZ S/N	
145	1507310001	LIMA	HUAROCHIRI	SANTO DOMINGO DE LOS OLLEROS	SANTO DOMINGO DE LOS OLLEROS	00005916	SANTO DOMINGO DE LOS OLLEROS	I-1	PLAZA PRINCIPAL S/N	
146	1507320001	LIMA	HUAROCHIRI	SURCO	SURCO	00005985	SAN GERONIMO DE SURCO	I-3	JR. ALFONSO UGARTE Y SANCHEZ CERRO S/N	
147	1508020001	LIMA	HUAURA	AMBAR	AMBAR	00005680	AMBAR	I-3	CALLE SAN MARTIN S/N	
148	1508040008	LIMA	HUAURA	CHECRAS	PUNUN	00005663	PUNUN	I-1	PUNUN S/N	
149	1508060026	LIMA	HUAURA	HUAURA	VILCAHUAURA	00005684	VILCAHUAURA	I-2	CENTRO POBLADO VILCAHUAURA S/N-HUAURA	
150	1508070001	LIMA	HUAURA	LEONCIO PRADO	SANTA CRUZ	00006725	SANTA CRUZ	I-2	SANTA CRUZ S/N	
151	1508070018	LIMA	HUAURA	LEONCIO PRADO	AUQUIMARCA	00005778	AUQUIMARCA	I-1	AUQUIMARCA S/N	
152	1508080001	LIMA	HUAURA	PACCHO	PACCHO	00005650	PACCHO	I-2	COMUNIDAD DE PACCHO S/N	
153	1508090001	LIMA	HUAURA	SANTA LEONOR	JUCUL	00005647	JUCUL	I-1	COMUNIDAD DE JUCUL S/N	
154	1508090008	LIMA	HUAURA	SANTA LEONOR	PARQUIN	00005646	PARQUIN	I-1	COMUNIDAD DE PARQUIN S/N	
155	1508110079	LIMA	HUAURA	SAYAN	EL AHORCADO (SANTA ROSA)	00005777	EL AHORCADO	I-1	CENTRO POBLADO SAN GERONIMO KM. 20	
156	1508110124	LIMA	HUAURA	SAYAN	LA UNION BAJA	00006726	LA UNION	I-1	CENTRO POBLADO LA UNION S/N	





PERÚ

Ministerio de Transportes y Comunicaciones

Viceministerio de Comunicaciones

Programa Nacional de Telecomunicaciones

"Decenio de la Igualdad de Oportunidades para mujeres y hombres"
"Año de la Lucha contra la Corrupción y la Impunidad"

Nro	DATOS DE LA LOCALIDAD						DATOS DEL ESTABLECIMIENTO DE SALUD			
	CodINEI2015	DEPARTAMENTO	PROVINCIA	DISTRITO	LOCALIDAD	COD. UNICO MINSA	NOMBRE DE ESTABLECIMIENTO	CATEGORÍA	DIRECCIÓN	
157	1508110146	LIMA	HUAURA	SAYAN	LA VILLA	00005776	LA VILLA	I-2	CENTRO POBLADO LA VILLA S/N	
158	1508110160	LIMA	HUAURA	SAYAN	LA MERCED	00005775	LA MERCED	I-2	MZ O LOTE 1 AA.HH. LA MERCED	
159	1508120012	LIMA	HUAURA	VEGUETA	MEDIO MUNDO	00005677	MEDIO MUNDO	I-2	AV. SIMON BOLIVAR S/N -MEDIO MUNDO	
160	1508120050	LIMA	HUAURA	VEGUETA	PRIMAVERA	00005675	PRIMAVERA	I-2	JR. LEONCIO PRADO N° 165	
161	1508120058	LIMA	HUAURA	VEGUETA	MAZO	00005674	MAZO	I-2	AV. LAS AMERICAS S/N	
162	1509010065	LIMA	OYON	OYON	RAPAZ	00005648	RAPAZ	I-1	COMUNIDAD DE RAPAZ S/N	
163	1509020001	LIMA	OYON	ANDAJES	ANDAJES	00005654	ANDAJES	I-2	COMUNIDAD DE ANDAJES S/N	
164	1509030001	LIMA	OYON	CAUJUL	CAUJUL	00005655	CAUJUL	I-2	COMUNIDAD DE CAUJUL S/N	
165	1509040001	LIMA	OYON	COCHAMARCA	COCHAMARCA	00005783	COCHAMARCA	I-1	COCHAMARCA S/N	
166	1509050001	LIMA	OYON	NAVAN	NAVAN	00005656	NAVAN	I-1	COMUNIDAD DE NAVAN S/N	
167	1509060020	LIMA	OYON	PACHANGARA	HUANCAHUASI	00005649	HUANCAHUASI	I-1	COMUNIDAD DE HUANCAHUASI	
168	1510010016	LIMA	YAUYOS	YAUYOS	PUENTE AUICO	00006043	PUENTE AUICO	I-2	JR. LIMA S/N	
169	1510020001	LIMA	YAUYOS	ALIS	ALIS	00006044	ALIS	I-1	PLAZA DE ARMAS S/N	
170	1510030001	LIMA	YAUYOS	ALLAUCA	AYAUC	00006045	AYAUC	I-1	CALLE 2 DE MAYO S/N	
171	1510040001	LIMA	YAUYOS	AYAVIRI	AYAVIRI	00006058	AYAVIRI	I-2	AV. PROGRESO S/N	
172	1510050001	LIMA	YAUYOS	AZANGARO	AZANGARO	00006020	AZANGARO	I-2	PLAZA DE ARMAS S/N	
173	1510060001	LIMA	YAUYOS	CACRA	CACRA	00006021	CACRA	I-1	PLAZA DE ARMAS S/N	
174	1510070001	LIMA	YAUYOS	CARANIA	CARANIA	00007647	CARANIA	I-1	AV. GRAU S/N	
175	1510080001	LIMA	YAUYOS	CATAHUASI	CATAHUASI	00006022	CATAHUASI	I-3	CALLE MARIATEGUI S/N	
176	1510090001	LIMA	YAUYOS	CHOCOS	CHOCOS	00006023	CHOCOS	I-2	JR. ICA PLAZA DE ARMAS	
177	1510110001	LIMA	YAUYOS	COLONIA	COLONIA	00006046	COLONIA PAMPAS	I-1	CALLE LA FLORIDA S/N	
178	1510120001	LIMA	YAUYOS	HONGOS	HONGOS	00007648	HONGOS	I-1	CALLE HUANCAYO S/N	
179	1510130001	LIMA	YAUYOS	HUAMPARA	HUAMPARA	00006059	HUAMPARA	I-2	PLAZA DE ARMAS S/N	
180	1510140001	LIMA	YAUYOS	HUANCAYA	HUANCAYA	00006169	HUANCAYA	I-2	PASAJE CIRO NAPANGA N° 130	
181	1510150001	LIMA	YAUYOS	HUANGASCAR	HUANGASCAR	00006024	HUANGASCAR	I-2	AV. PERU S/N	
182	1510160001	LIMA	YAUYOS	HUANTAN	HUANTAN	00006167	HUANTAN	I-2	PLAZA DE ARMAS S/N	
183	1510170001	LIMA	YAUYOS	HUANEC	HUANEC	00006060	HUANEC	I-2	AV TUPAC YUPANQUI S/N	





PERÚ

Ministerio de Transportes y Comunicaciones

Viceministerio de Comunicaciones

Programa Nacional de Telecomunicaciones

"Decenio de la Igualdad de Oportunidades para mujeres y hombres"
"Año de la Lucha contra la Corrupción y la Impunidad"

Nro	DATOS DE LA LOCALIDAD						DATOS DEL ESTABLECIMIENTO DE SALUD			
	CodINEI2015	DEPARTAMENTO	PROVINCIA	DISTRITO	LOCALIDAD	COD_UNICO MINSA	NOMBRE DE ESTABLECIMIENTO	CATEGORÍA	DIRECCIÓN	
184	1510180001	LIMA	YAUYOS	LARAOS	LARAOS	00006047	LARAOS	I-1	JR. 28 DE JULIO Y 09 DE DICIEMBRE	
185	1510190001	LIMA	YAUYOS	LINCHA	LINCHA	00007646	LINCHA	I-1	CENTRO POBLADO DE LINCHA	
186	1510200001	LIMA	YAUYOS	MADEAN	MADEAN	00006166	MADEAN	I-2	JR. UROS Y 28 DE JULIO	
187	1510210001	LIMA	YAUYOS	MIRAFLORES	MIRAFLORES	00006048	MIRAFLORES	I-1	JR. 28 DE JULIO	
188	1510220001	LIMA	YAUYOS	OMAS	OMAS	00006061	OMAS	I-2	AV. MALAMBO S/N	
189	1510230001	LIMA	YAUYOS	PUTINZA	SAN LORENZO DE PUTINZA	00006049	PUTINZA	I-1	CALLE JORGE CHAVEZ S/N	
190	1510240001	LIMA	YAUYOS	QUINCHES	QUINCHES	00006062	QUINCHES	I-2	AV CIRCUNVALACION S/N	
191	1510250001	LIMA	YAUYOS	QUINOCAY	QUINOCAY	00006063	QUINOCAY	I-1	CALLE LAS MARAVILLAS S/N	
192	1510270001	LIMA	YAUYOS	SAN PEDRO DE PILAS	SAN PEDRO DE PILAS	00006064	SAN PEDRO DE PILAS	I-2	PLAZA DE ARMAS S/N	
193	1510280001	LIMA	YAUYOS	TANTA	TANTA	00006050	TANTA	I-2	JR. SAN MARTIN S/N	
194	1510290001	LIMA	YAUYOS	TAURIPAMPA	TAURIPAMPA	00006065	TAURIPAMPA	I-1	PLAZA DE ARMAS S/N	
195	1510300001	LIMA	YAUYOS	TOMAS	TOMAS	00006051	TOMAS	I-2	JR. LIMA S/N	
196	1510310001	LIMA	YAUYOS	TUPE	TUPE	00006025	TUPE	I-1	CALLE BARRIO BAJO S/N	
197	1510320001	LIMA	YAUYOS	VINAC	VINAC	00006026	VINAC	I-2	CARRETERA APURI S/N	
198	1510320040	LIMA	YAUYOS	VITIS	LA FLORIDA	00019077	CRISTO SALVADOR LA FLORIDA	I-1	AV. LIMA Y CALLE COCHARCAS S/N	
199	1510330001	LIMA	YAUYOS	VITIS	VITIS	00006053	VITIS	I-2	JR. BOLIVIA	
200	1502010013	LIMA	BARRANCA	BARRANCA	SANTA VICTORIA (PURMACANA ALTA)	00005692	PURMACANA	I-1	CENTRO POBLADO PURMACANA ALTA S/N	
201	1508120016	LIMA	HUAURA	VEGUETA	JOSE CARLOS MARIATEGUI	00005676	MARIATEGUI	I-2	MARIATEGUI S/N	





PERÚ

Ministerio de Transportes y Comunicaciones

Viceministerio de Comunicaciones

Programa Nacional de Telecomunicaciones

"Decenio de la Igualdad de Oportunidades para mujeres y hombres"
"Año de la Lucha contra la Corrupción y la Impunidad"

I.2. Dependencias Policiales Obligatorias

Nro	DATOS DE LA LOCALIDAD				DATOS DE LA DEPENDENCIA POLICIAL					
	CodINEI2015	DEPARTAMENTO	PROVINCIA	DISTRITO	LOCALIDAD	CODIGO	NOMBRE	DIRECCIÓN	REFERENCIA	DIRTERPOL
1	1503030001	LIMA	CAJATAMBO	GORGOR	GORGOR	5064	CPNP GORGOR	Jirón PROGRESO S/N	PLAZA DE ARMAS DE GORGOR	LIMA-DIVPOL HUACHO DIVTER NORTE 4
2	1504070001	LIMA	CANTA	SANTA ROSA DE QUIVES	YANGAS	0518	CPNP YANGAS	Carretera YANGAS S/N	COSTADO DE LA PLAZA DE ARMAS DE YANGAS	LIMA-DIVTER NORTE 2
3	1504070043	LIMA	CANTA	SANTA ROSA DE QUIVES	TRAPICHE	1378	CPNP PROT. DE CARRETERAS YANGAS	Carretera LIMA CANTA S/N	CONTINUACION DEL KM 22 TUPAC AMARU	LIMA-DIRPRCAR LIMA NORTE
4	1505030001	LIMA	CAÑETE	CALANGO	CALANGO	0521	CPNP CALANGO	Avenida GRANADO N° 350	FRENTE A LA PLAZA DE ARMAS DE CALANGO	LIMA-DIVISION POLICIAL CAÑETE
5	1505090024	LIMA	CAÑETE	MALA	BUJAMA BAJA	1380	CPNP PROT. DE CARRETERAS BUJAMA		ALT. KM 91 DE LA CARRETERA PANAMERICANA SUR	LIMA-DIVPRCAR - LIMA SUR
6	1505100007	LIMA	CAÑETE	NUEVO IMPERIAL	PUEBLO NUEVO DE CONTA DE CONTA ROMA	0528	CPNP PUEBLO NUEVO DE CONTA		COSTADO DE LA MUNICIPALIDAD DE CONTA	LIMA-VII
7	1505110001	LIMA	CAÑETE	PACARAN	PACARAN	0529	CPNP PACARAN	Jirón MIRAFLORES S/N	AL COSTADO DEL MUNICIPIO DE PACARAN FRONTERAS PLAZA DE ARMAS	REGION POLICIAL LIMA-DIVISION POLICIAL CAÑETE YAUYOS
8	1505010033	LIMA	CAÑETE	SAN VICENTE DE CAÑETE	CLARITA	1379	CPNP PROT. DE CARRETERAS CAÑETE	Carretera ANTIGUA PANAMERICANA SUR S/N	ANTIGUA PANAMERICANA SUR	VII-COMPRCAR CAÑETE
9	1505160001	LIMA	CAÑETE	ZUNIGA	ZUNIGA	0533	CPNP ZUNIGA	Avenida BERNARDO ALCEDO N° 214	FRENTE A LA MUNICIPALIDAD DE ZUNIGA	LIMA-DIVPOL CAÑETE
10	1506040001	LIMA	HUARAL	AUCALLAMA	AUCALLAMA	0535	CPNP AUCALLAMA	Jirón PROGRESO S/N	FRENTE A LA MUNICIPALIDAD DE AUCALLAMA	LIMA-DIVPOL HUARAL
11	1506050002	LIMA	HUARAL	CHANCAY	EL HATILLO	1382	CPNP PROT. DE CARRETERAS EL HATILLO	Carretera PANAMERICANA NORTE S/N	A 20 KM DEL DISTRITO CHANCAY	LIMA-DIRECCION EJECUTIVA DE SEGURIDAD VIAL
12	1507050001	LIMA	HUARACHIRI	CHICLA	CHICLA	1383	CPNP PROT. DE CARRETERAS CHICLA	Otro PLAZA CENTRAL SAN JUAN DE CHICLA S/N	PLAZA DE LA AMISTAD	LIMA-DIRPRCAR
13	1507180001	LIMA	HUARACHIRI	SAN DAMIAN	SAN DAMIAN	0542	CPNP SAN DAMIAN	Jirón MANCO CAPAC N° 199	FRENTE A LA PLAZA MAYOR DEL DISTRITO	LIMA-DIVPOL CHOSICA
14	1507210001	LIMA	HUARACHIRI	SAN LORENZO DE QUINTI	SAN LORENZO DE QUINTI	5061	CPNP SAN LORENZO DE QUINTI	Jirón GRAU S/N	FRENTE A LA PLAZA PRINCIPAL	LIMA-DIVPOL - CHOSICA
15	1507270009	LIMA	HUARACHIRI	SANTA CRUZ DE COCACHACRA	CORCONA	1384	CPNP PROT. DE CARRETERAS SANTA	Carretera CENTRAL S/N	ANTES DEL PEAJE CORCONA	LIMA-DIPROCAR





PERÚ

Ministerio de Transportes y Comunicaciones

Viceministerio de Comunicaciones

Programa Nacional de Telecomunicaciones

"Decenio de la Igualdad de Oportunidades para mujeres y hombres"
"Año de la Lucha contra la Corrupción y la Impunidad"

Nro	DATOS DE LA LOCALIDAD				DATOS DE LA DEPENDENCIA POLICIAL					
	CodINEI2015	DEPARTAMENTO	PROVINCIA	DISTRITO	LOCALIDAD	CODIGO	NOMBRE	DIRECCIÓN	REFERENCIA	DIRTERPOL
							CRUZ DE COCACHACRA			
16	1507320001	LIMA	HUAROCHIRI	SURCO	SURCO	1385	CPNP PROT. DE CARRETERAS SAN JERONIMO DE SURCO	Jirón FRANCISCO BOLOGNESI S/N	ALTURA KM. 67 DE CARRETERA CENTRAL	DIRECCION EJECUTIVA DE TRANSITO Y SEGURIDAD VIAL-DIVISION DE POLICIA DE CARRETERAS LIMA - CENTRO
17	1508020001	LIMA	HUAURA	AMBAR	AMBAR	3017	CPNP AMBAR	Calle COMERCIO S/N	FRENTE A LA PLAZA DE ARMAS	LIMA-DIVPOL HUACHO DIVTER NORTE 4
18	1508110146	LIMA	HUAURA	SAYAN	LA VILLA	3018	CPNP SANTA ROSA	Avenida LA VILLA S/N	AL COSTADO DE ES SALUD	LIMA-DIVPOL - HUACHO
19	1507090001	LIMA	HUAROCHIRI	HUAROCHIRI	HUAROCHIRI	0455	CPNP HUAROCHIRI	Avenida 28 DE JULIO N° 576	PARQUE CENTRAL DE CHOSICA KM 34 CARRETERA CENTRAL	LIMA-DIVPOL CHOSICA
20	1510080001	LIMA	YAUYS	CATAHUASI	CATAHUASI	5062	CPNP CATAHUASI	Avenida GONZALES PRADA N° 165	FRENTE A LA PLAZA DE ARMAS	LIMA-DIVTER - SUR 4
21	1510150001	LIMA	YAUYS	HUANGASCAR	HUANGASCAR	5059	CPNP HUANGASCAR	Jirón PROGRESO S/N	FRENTE A LA IGLESIA	LIMA-DIVPOL - CAÑETE - YAUYS

I.3 Locales Escolares Obligatorios

Nro	DATOS DE LA LOCALIDAD				DATOS DEL LOCAL ESCOLAR				
	CodINEI2015	DEPARTAMENTO	PROVINCIA	DISTRITO	LOCALIDAD	CÓDIGO LOCAL	NOMBRE	DIRECCIÓN	MÓDULOS
1	1502010003	LIMA	BARRANCA	BARRANCA	VINTO BAJO	348944	21572 MICAELA BASTIDAS	VINTO BAJO	PRIMARIA; SECUNDARIA
2	1502010009	LIMA	BARRANCA	BARRANCA	ARAYA GRANDE	349019	21571 RICARDO PALMA SORIANO	ARAYA GRANDE	PRIMARIA; SECUNDARIA
3	1502020018	LIMA	BARRANCA	PARAMONGA	HUARICANGA	349420	20532	JIRON VIA A HUARAZ KM 22	PRIMARIA; SECUNDARIA
4	1502020026	LIMA	BARRANCA	PARAMONGA	SAN JUAN DE TUNAN	349415	20529	CALLE CESAR VALLEJO S/N	PRIMARIA
5	1502020030	LIMA	BARRANCA	PARAMONGA	CERRO BLANCO	349477	21573	CALLE LAREDO S/N	PRIMARIA
6	1502020030	LIMA	BARRANCA	PARAMONGA	CERRO BLANCO	349514	JOSE MARIA ARGUEDAS	CERRO BLANCO S/N	SECUNDARIA





PERÚ

Ministerio de Transportes y Comunicaciones

Viceministerio de Comunicaciones

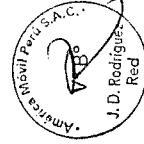
Programa Nacional de Telecomunicaciones

“Decenio de la Igualdad de Oportunidades para mujeres y hombres”
“Año de la Lucha contra la Corrupción y la Impunidad”

Nro	DATOS DE LA LOCALIDAD							DATOS DEL LOCAL ESCOLAR				
	CodINEI2015	DEPARTAMENTO	PROVINCIA	DISTRITO	LOCALIDAD	CÓDIGO LOCAL	NOMBRE	DIRECCIÓN	MÓDULOS			
7	1502030010	LIMA	BARRANCA	PATIVILCA	HUAYTO	349793	21575	HUAYTO	PRIMARIA			
8	1502030010	LIMA	BARRANCA	PATIVILCA	HUAYTO	349910	JOSE PARDO Y BARRERA	AVENIDA AZUCENA S/N	SECUNDARIA			
9	1502030011	LIMA	BARRANCA	PATIVILCA	PAMPAS SAN JOSE	349750	20506 JOSE A ENCINAS FRANCO	PAMPA SAN JOSE	PRIMARIA; SECUNDARIA			
10	1502030013	LIMA	BARRANCA	PATIVILCA	PROVIDENCIA	349849	21620 VIRGEN DE GUADALUPE	PROVIDENCIA S/N	INICIAL - JARDIN; PRIMARIA			
11	1502030014	LIMA	BARRANCA	PATIVILCA	UPACA	349811	21579 ROSA SOTO DE MANRIQUE	CALLE SAN BENITO S/N	INICIAL - JARDIN; PRIMARIA; SECUNDARIA			
12	1502040003	LIMA	BARRANCA	SUPE	VIRGEN DEL ROSARIO	350164	20889	VIRGEN DEL ROSARIO	PRIMARIA; SECUNDARIA			
13	1502040014	LIMA	BARRANCA	SUPE	VIRGEN DE LAS MERCEDES	350178	20892 VIRGEN DE LAS MERCEDES	VIRGEN DE LAS MERCEDES	PRIMARIA; SECUNDARIA			
14	1502040038	LIMA	BARRANCA	SUPE	CARAL	350239	21586 ANDRES AVELINO CALERES	CALLE LAS MORAS S/N	PRIMARIA; SECUNDARIA			
15	1503010003	LIMA	CAJATAMBO	CAJATAMBO	URAMASA	350475	20005	AVENIDA TUPAC AMARU S/N	PRIMARIA; SECUNDARIA			
16	1503010028	LIMA	CAJATAMBO	CAJATAMBO	UTCAS	350480	20007	JIRON FRANCISCO DE ZELA S/N	INICIAL - JARDIN; PRIMARIA; SECUNDARIA			
17	1503020001	LIMA	CAJATAMBO	COPA	COPA	350611	20008	TUPIOC	PRIMARIA; SECUNDARIA			
18	1503020002	LIMA	CAJATAMBO	COPA	PUQUIAN	350630	20030	AVENIDA 31 DE MAYO S/N	PRIMARIA			
19	1503030001	LIMA	CAJATAMBO	GORGOR	GORGOR	350710	20017	CALLE 28 DE JULIO S/N	PRIMARIA			
20	1503030001	LIMA	CAJATAMBO	GORGOR	GORGOR	350786	HONORIO MANRIQUE NICHIO	CALLE LAS DELICIAS S/N	SECUNDARIA			
21	1503040001	LIMA	CAJATAMBO	HUANCAPON	HUANCAPON	350866	20012	JIRON LEONCIO PRADO S/N	PRIMARIA; SECUNDARIA			
22	1503040010	LIMA	CAJATAMBO	HUANCAPON	LLOCCHA	350871	20014	PASAJE CAJATAMBO S/N	PRIMARIA; SECUNDARIA			
23	1503040014	LIMA	CAJATAMBO	HUANCAPON	CAJAMARQUILLA	350852	20011	CALLE 2 DE MAYO S/N	INICIAL - JARDIN; PRIMARIA; SECUNDARIA			
24	1503040020	LIMA	CAJATAMBO	HUANCAPON	PALPAS	350885	20015	CALLE ESTADIO S/N	INICIAL - JARDIN; PRIMARIA			
25	1503050001	LIMA	CAJATAMBO	MANAS	MANAS	350989	20023	CALLE CALIXTO HUASUPOMA S/N	PRIMARIA			
26	1503050001	LIMA	CAJATAMBO	MANAS	MANAS	351088	SEBASTIAN LUNA SALAZAR	CALLE 28 DE JULIO S/N	SECUNDARIA			
27	1504010048	LIMA	CANTA	CANTA	PARIAMARCA	351173	20275	CALLE CINCURVALACION S/N	PRIMARIA			
28	1504010065	LIMA	CANTA	CANTA	CARHUA	351154	20271	PLAZA DE ARMAS	PRIMARIA; SECUNDARIA			



[Handwritten signature]





PERÚ


Ministerio de Transportes y Comunicaciones

Viceministerio de Comunicaciones

Programa Nacional de Telecomunicaciones

"Decenio de la Igualdad de Oportunidades para mujeres y hombres"
"Año de la Lucha contra la Corrupción y la Impunidad"

Nro	DATOS DE LA LOCALIDAD					DATOS DEL LOCAL ESCOLAR				
	CodINEI2015	DEPARTAMENTO	PROVINCIA	DISTRITO	LOCALIDAD	CÓDIGO LOCAL	NOMBRE	DIRECCIÓN	MÓDULOS	
29	1504020001	LIMA	CANTA	ARAHUAY	ARAHUAY	736005	20261	JIRON RAMON CASTILLA S/N	PRIMARIA; SECUNDARIA	
30	1504030001	LIMA	CANTA	HUAMANTANGA	HUAMANTANGA	351291	20277	AVENIDA LA ALAMEDA S/N	PRIMARIA	
31	1504030001	LIMA	CANTA	HUAMANTANGA	HUAMANTANGA	351328	AGROPECUARIO TECNICO INDUSTRIAL NUESTRO SEÑOR	PLAZA SAN MARTIN	SECUNDARIA	
32	1504040001	LIMA	CANTA	HUAROS	HUAROS	351192	DIGNO MAESTRO	AVENIDA PROLONGACION JOSE GALVEZ S/N	SECUNDARIA	
33	1504040001	LIMA	CANTA	HUAROS	HUAROS	351385	20286	PLAZA DE ARMAS	PRIMARIA	
34	1504040046	LIMA	CANTA	HUAROS	CULLHUAY	351366	20282	JIRON SAN FELIPE 200	PRIMARIA	
35	1504040046	LIMA	CANTA	HUAROS	CULLHUAY	351408	HEROES DE SANGRAR	JIRON 26 DE JUNIO S/N	SECUNDARIA	
36	1504050001	LIMA	CANTA	LACHAQUI	LACHAQUI	351432	20288	AVENIDA 15 DE ENERO 1952	PRIMARIA; SECUNDARIA	
37	1504070001	LIMA	CANTA	SANTA ROSA DE QUIVES	YANGAS	351583	20293	PLAZA DE ARMAS	PRIMARIA; SECUNDARIA	
38	1504070033	LIMA	CANTA	SANTA ROSA DE QUIVES	LETICIA	351521	506-4	CARRETERA A CANTA KM 53.5	INICIAL - CUNA, JARDIN; PRIMARIA	
39	1504070037	LIMA	CANTA	SANTA ROSA DE QUIVES	COYAYALTA	736010	21004-3	CALLE PRINCIPAL S/N	PRIMARIA	
40	1504070039	LIMA	CANTA	SANTA ROSA DE QUIVES	SANTA ROSA DE MACAS	708795	3521 MACAS	CARRETERA A CANTA KM 48	PRIMARIA	
41	1504070040	LIMA	CANTA	SANTA ROSA DE QUIVES	ZAPAN	708842	3520 AGROPECUARIO ZAPAN	CARRETERA A CANTA KM 44	PRIMARIA; SECUNDARIA	
42	1504070041	LIMA	CANTA	SANTA ROSA DE QUIVES	HUANCHIPUQUIO	736072	508	CARRETERA VIA A CANTA KM 43	INICIAL - JARDIN; PRIMARIA	
43	1504070043	LIMA	CANTA	SANTA ROSA DE QUIVES	TRAPICHE	708837	3510 SAN FRANCISCO DE PADUA	CARRETERA A CANTA KM 39.5	PRIMARIA; SECUNDARIA	
44	1504070044	LIMA	CANTA	SANTA ROSA DE QUIVES	EL OLIVAR	351601	JUAN VELAZCO ALVARADO	CARRETERA A CANTA KM 39.5	PRIMARIA; SECUNDARIA	
45	1505010009	LIMA	CAÑETE	SAN VICENTE DE CAÑETE	HIPOLITO HUANUE (CERRO BLANCO)	351823	21518	CERRO BLANCO UNANUE S/N	PRIMARIA	
46	1505010013	LIMA	CAÑETE	SAN VICENTE DE CAÑETE	ENCAÑADA	351856	21618	CARRETERA ANEXO LA ENCANADA S/N	PRIMARIA	
47	1505010014	LIMA	CAÑETE	SAN VICENTE DE CAÑETE	COCHAHUASI-PLAYA HERMOSA (COCHAHUASI)	730348	20186	CPM COCHAHUASI S/N	PRIMARIA	
48	1505010015	LIMA	CAÑETE	SAN VICENTE DE CAÑETE	MONTEJATO	351936	21614	CALLE JOSE DE LA RIVA AGUERO S/N	PRIMARIA	





PERÚ

Ministerio de Transportes y Comunicaciones

Viceministerio de Comunicaciones

Programa Nacional de Telecomunicaciones

"Decenio de la Igualdad de Oportunidades para mujeres y hombres"
"Año de la Lucha contra la Corrupción y la Impunidad"

Nro	DATOS DE LA LOCALIDAD						DATOS DEL LOCAL ESCOLAR			
	CodINEI2015	DEPARTAMENTO	PROVINCIA	DISTRITO	LOCALIDAD	CÓDIGO LOCAL	NOMBRE	DIRECCIÓN	MÓDULOS	
49	1505010034	LIMA	CAÑETE	SAN VICENTE DE CAÑETE	HERBAY BAJO	351738	20187 JOSE HIPOLITO UNANUE PAVON	AVENIDA LIMA 200	PRIMARIA; SECUNDARIA	
50	1505010054	LIMA	CAÑETE	SAN VICENTE DE CAÑETE	ESPIRITU SANTO DE PALO	730353	21533	AVENIDA LOS PROCERES S/N	PRIMARIA	
51	1505020009	LIMA	CAÑETE	ASIA	SANTA ROSA DE ASIA	352455	20203	CALLE JORDAN S/N	PRIMARIA	
52	1505030001	LIMA	CAÑETE	CALANGO	CALANGO	352525	20130 JESUS REY	JIRON MIGUEL GRAU 250	PRIMARIA; SECUNDARIA	
53	1505030036	LIMA	CAÑETE	CALANGO	SAN JUAN DE CORREVENTO	352549	20207 DOMINGO HUAPAYA CALATAYUD	CALLE LIBERTAD S/N	PRIMARIA	
54	1505060001	LIMA	CAÑETE	COAYLLO	COAYLLO	352907	20133 FRANCISCO BOLOGNESI	JIRON JORGE CHAVEZ S/N	PRIMARIA; SECUNDARIA	
55	1505070007	LIMA	CAÑETE	IMPERIAL	CANTAGALLO NUEVO	352993	20142	CPM CANTAGALLO S/N	PRIMARIA	
56	1505080002	LIMA	CAÑETE	LUNAHUANA	CATAPALLA	353389	20225	JIRON SAN MARTIN S/N	PRIMARIA	
57	1505080005	LIMA	CAÑETE	LUNAHUANA	SAN JERONIMO	730292	20154	CARRETERA IMPERIAL - YAUJOS KM 33.32	PRIMARIA	
58	1505090005	LIMA	CAÑETE	MALA	SAN JOSE DEL MONTE	730273	21524	CARRETERA ANEXO SAN JOSE DEL MONTE S/N	PRIMARIA	
59	1505090023	LIMA	CAÑETE	MALA	BUJAMA ALTA	353563	20831	CARRETERA ANEXO BUJAMA ALTA	PRIMARIA	
60	1505100012	LIMA	CAÑETE	NUEVO IMPERIAL	ALMENARES	353841	20876	ALMINARES	PRIMARIA	
61	1505100013	LIMA	CAÑETE	NUEVO IMPERIAL	CANTERA	353978	20948	AVENIDA ANEXO CANTERA S/N	PRIMARIA	
62	1505110001	LIMA	CAÑETE	PACARAN	PACARAN	354044	20174	JIRON MIRAFLORES 195	PRIMARIA	
63	1505110001	LIMA	CAÑETE	PACARAN	PACARAN	354063	SANTIAGO ANTUNEZ DE MAYOLO	JIRON CALLAO S/N	SECUNDARIA	
64	1505110005	LIMA	CAÑETE	PACARAN	ROMANI	730268	20175	BARRIO ROMANI KM 52	PRIMARIA	
65	1505120008	LIMA	CAÑETE	QUILMANA	LA HUERTA (SANTA ELENA)	354119	20243	JIRON SEPULVEDA S/N	PRIMARIA; SECUNDARIA	
66	1505120015	LIMA	CAÑETE	QUILMANA	SAN JUAN DE ROLDAN	354176	20245	AVENIDA SAN JUAN S/N	PRIMARIA	
67	1505140015	LIMA	CAÑETE	SAN LUIS	SANTA BARBARA	354336	21514	CPM SANTA BARBARA S/N	PRIMARIA	
68	1505140017	LIMA	CAÑETE	SAN LUIS	SANTA CRUZ	354384	21528	CPM SANTA CRUZ S/N	PRIMARIA	
69	1505150001	LIMA	CAÑETE	SANTA CRUZ DE FLORES	SANTA CRUZ DE FLORES	354464	20194 JESUS DIVINO MAESTRO	AVENIDA 3 DE MAYO S/N	PRIMARIA; SECUNDARIA	



Jr. Zorritos 1203 - Lima - Perú
T. (511) 615 7815
www.mtc.gob.pe

EL PERÚ PRIMERO



PERÚ

Ministerio de Transportes y Comunicaciones

Viceministerio de Comunicaciones

Programa Nacional de Telecomunicaciones

"Decenio de la Igualdad de Oportunidades para mujeres y hombres"
"Año de la Lucha contra la Corrupción y la Impunidad"

Nro	DATOS DE LA LOCALIDAD				DATOS DEL LOCAL ESCOLAR				MÓDULOS
	DEPARTAMENTO	PROVINCIA	DISTRITO	LOCALIDAD	CÓDIGO LOCAL	NOMBRE	DIRECCIÓN	MÓDULOS	
70	LIMA	CAÑETE	SANTA CRUZ DE FLORES	SAN VICENTE DE ASPITIA	354478	20250	PARQUE PLAZA LOS FUNDADORES S/N	PRIMARIA	
71	LIMA	CAÑETE	ZUNIIGA	ZUNIIGA	354505	20200	AVENIDA GLORIA 499	PRIMARIA	
72	LIMA	CAÑETE	ZUNIIGA	ZUNIIGA	354534	20901	AVENIDA GLORIA S/N	SECUNDARIA	
73	LIMA	HUARAL	HUARAL	CENTENARIO HUACHO CHICO	354812	20901	CALLE CENTENARIO MZ A-1 S/N	INICIAL - JARDIN; PRIMARIA	
74	LIMA	HUARAL	HUARAL	ESPERANZA CENTRAL	355034	20448	ESPERANZA CENTRAL	INICIAL - JARDIN; PRIMARIA	
75	LIMA	HUARAL	HUARAL	JECUAN	354685	21561	EX COOPERATIVA JECUAN S/N	INICIAL - JARDIN; PRIMARIA	
76	LIMA	HUARAL	HUARAL	EL ANGEL MACATON	504270	EL ANGEL	EL ANGEL	PRIMARIA	
77	LIMA	HUARAL	HUARAL	HUAYAN	354567	20404	CARRETERA HUAYAN KM 12	INICIAL - JARDIN; PRIMARIA	
78	LIMA	HUARAL	HUARAL	CUYO	354666	21557	CUYO	INICIAL - JARDIN; PRIMARIA; SECUNDARIA	
79	LIMA	HUARAL	HUARAL	JESUS DEL VALLE	354609	21562	AUTOPISTA JESUS DEL VALLE S/N	INICIAL - JARDIN; PRIMARIA; SECUNDARIA	
80	LIMA	HUARAL	ATAVILLOS ALTO	PIRCA	355473	20382	SAN PEDRO DE PIRCA	PRIMARIA	
81	LIMA	HUARAL	ATAVILLOS ALTO	PIRCA	355487	SAN PEDRO DE PIRCA	TUPAC AMARU	SECUNDARIA; TECNICO PRODUCTIVA - CETPRO	
82	LIMA	HUARAL	ATAVILLOS BAJO	SAN AGUSTIN DE HUAYOPAMPA	355576	20384	JIRON FELICITA CORDOVA S/N	PRIMARIA	
83	LIMA	HUARAL	ATAVILLOS BAJO	SAN AGUSTIN DE HUAYOPAMPA	734308	20384	JIRON LUIS NARANJO S/N	SECUNDARIA	
84	LIMA	HUARAL	ATAVILLOS BAJO	LA PERLA	355562	20265	CARRETERA LA PERLA S/N	PRIMARIA	
85	LIMA	HUARAL	ATAVILLOS BAJO	LA PERLA	575413	20265	CARRETERA LA PERLA S/N	SECUNDARIA	
86	LIMA	HUARAL	AUCALLAMA	AUCALLAMA	355703	20389	SAN GRACIANO	INICIAL - JARDIN; PRIMARIA	
87	LIMA	HUARAL	AUCALLAMA	AUCALLAMA	355722	20386	AVENIDA SAN JOSE S/N	INICIAL - JARDIN; PRIMARIA; SECUNDARIA	
88	LIMA	HUARAL	AUCALLAMA	TRES ESTRELLAS	355741	HUMBERTO ARENAS VELASQUEZ	CALLE RICARDO PALMA S/N	INICIAL - JARDIN; PRIMARIA	
89	LIMA	HUARAL	CHANCAY	LOS LAURELES SUR	355883	21568	AUTOPISTA PANAMERICANA NORTE KM.85.5	INICIAL - JARDIN; PRIMARIA; SECUNDARIA	
90	LIMA	HUARAL	CHANCAY	CANDELARIA	355878	VIRGEN DE LA CANDELARIA	CALLE LOS ARENALES 91.5	INICIAL - JARDIN; PRIMARIA; SECUNDARIA	



Jr. Zorritos 1203 - Lima - Perú
T. (511) 615 7815
www.mtc.gob.pe



PERÚ

Ministerio de Transportes y Comunicaciones

Viceministerio de Comunicaciones

Programa Nacional de Telecomunicaciones

"Decenio de la Igualdad de Oportunidades para mujeres y hombres"
"Año de la Lucha contra la Corrupción y la Impunidad"

Nro	DATOS DE LA LOCALIDAD					DATOS DEL LOCAL ESCOLAR				
	CodINEI2015	DEPARTAMENTO	PROVINCIA	DISTRITO	LOCALIDAD	CÓDIGO LOCAL	NOMBRE	DIRECCIÓN	MÓDULOS	
91	1506060001	LIMA	HUARAL	IHUARI	IHUARI	356161	EMMA MENA MELCHOR	CALLE JUVENTUD S/N	INICIAL - JARDIN; PRIMARIA; SECUNDARIA	
92	1506060006	LIMA	HUARAL	IHUARI	DOS DE MAYO	356321	21012	DOS DE MAYO	PRIMARIA; SECUNDARIA	
93	1506060013	LIMA	HUARAL	IHUARI	OTEC	356175	20412 SANTO DOMINGO DE GUZMAN	AVENIDA 28 DE JULIO S/N	INICIAL - JARDIN; PRIMARIA	
94	1506060020	LIMA	HUARAL	IHUARI	NAUPAY	356203	20411 VIRGEN DEL CARMEN	NAUPAY	INICIAL - JARDIN; PRIMARIA	
95	1506070003	LIMA	HUARAL	LAMPAN	CANCHAPILCA	356359	20464 MANUEL VARGAS TORRES	PASAJE CANCHAPILCA S/N	INICIAL - JARDIN; PRIMARIA	
96	1506080028	LIMA	HUARAL	PACARAOS	VISCAS	356463	20422 NUESTRO SEÑOR DE EXALTACION	AVENIDA SAN SALVADOR S/N	PRIMARIA; SECUNDARIA	
97	1506090001	LIMA	HUARAL	SAN MIGUEL DE ACOS	ACOS	356514	20424 SAN MIGUEL ARCANGEL	PLAZA DE ARMAS	INICIAL - CUNA JARDIN; PRIMARIA; SECUNDARIA	
98	1506100001	LIMA	HUARAL	SANTA CRUZ DE ANDAMARCA	SANTA CRUZ DE ANDAMARCA	356528	SANTA CRUZ DE ANDAMARCA	PARQUE PLAZA DE ARMAS S/N	PRIMARIA	
99	1506100001	LIMA	HUARAL	SANTA CRUZ DE ANDAMARCA	SANTA CRUZ DE ANDAMARCA	356552	SANTA CRUZ DE ANDAMARCA	PARQUE PLAZA DE ARMAS S/N	SECUNDARIA	
100	1506100009	LIMA	HUARAL	SANTA CRUZ DE ANDAMARCA	VICHAYCOCHA	356415	20420 RAMON CASTILLA	CARRETERA ALBERTO FUJIMORI S/N	INICIAL - JARDIN; PRIMARIA; SECUNDARIA	
101	1506110001	LIMA	HUARAL	SUMBILCA	SUMBILCA	356627	20434 MANUEL SANTOS GALLARDO	SUMBILCA MZ K 1	INICIAL - JARDIN; PRIMARIA; SECUNDARIA	
102	1506110008	LIMA	HUARAL	SUMBILCA	PISCOCOTO	356590	20471	CARRETERA PISCOCOTO S/N	INICIAL - JARDIN; PRIMARIA	
103	1506120001	LIMA	HUARAL	VEINTISIETE DE NOVIEMBRE	CARAC	356651	20436 SAN MARTIN DE PORRAS	CARAC	INICIAL - JARDIN; PRIMARIA; SECUNDARIA	
104	1507020001	LIMA	HUARACHIRI	ANTIOQUIA	ANTIOQUIA	356854	20537 ANDRES AVELINO CACERES	CALLE SANTA ROSA S/N	SECUNDARIA	
105	1507020001	LIMA	HUARACHIRI	ANTIOQUIA	ANTIOQUIA	737986	20537 ANDRES AVELINO CACERES	CALLE SANTA ROSA S/N	INICIAL - JARDIN; PRIMARIA	
106	1507030001	LIMA	HUARACHIRI	CALLAHUANCA	CALLAHUANCA	356953	20541 SANTA ROSA	AVENIDA SANTA ROSA 155	PRIMARIA; SECUNDARIA	
107	1507040001	LIMA	HUARACHIRI	CARAMPOMA	CARAMPOMA	356972	20542 JAVIER PEREZ DE CUELLAR	AVENIDA LIMA S/N	PRIMARIA; SECUNDARIA	
108	1507060027	LIMA	HUARACHIRI	CUENCA	LANCHI	357071	20843	CARRETERA LANCHI KM 95	PRIMARIA	
109	1507070001	LIMA	HUARACHIRI	HUACHUPAMPA	SAN LORENZO DE HUACHUPAMPA	357113	CPED - 20549	AVENIDA JOSE GALINDO 001	PRIMARIA; SECUNDARIA; TECNICO PRODUCTIVA - CETPRO	
110	1507080001	LIMA	HUARACHIRI	HUANZA	HUANZA	357165	20551 CIRO ALEGRIA	HUANZA	INICIAL - JARDIN; PRIMARIA	
111	1507080001	LIMA	HUARACHIRI	HUANZA	HUANZA	738028	20551 CIRO ALEGRIA	HUANZA S/N	SECUNDARIA	





PERÚ

Ministerio de Transportes y Comunicaciones

Viceministerio de Comunicaciones

Programa Nacional de Telecomunicaciones

"Decenio de la Igualdad de Oportunidades para mujeres y hombres"
"Año de la Lucha contra la Corrupción y la Impunidad"

Nro	DATOS DE LA LOCALIDAD					DATOS DEL LOCAL ESCOLAR				
	DEPARTAMENTO	PROVINCIA	DISTRITO	LOCALIDAD	CÓDIGO LOCAL	NOMBRE	DIRECCIÓN	MÓDULOS		
112	LIMA	HUAROCHIRI	HUAROCHIRI	HUAROCHIRI	357212	20553 JULIO CÉSAR TELLO ROJAS	AVENIDA SANTA ROSA S/N	PRIMARIA		
113	LIMA	HUAROCHIRI	HUAROCHIRI	HUAROCHIRI	357245	SANTA CRUZ	JIRON LIMA S/N	SECUNDARIA; TECNICO PRODUCTIVA - CETPRO		
114	LIMA	HUAROCHIRI	HUAROCHIRI	LUPO	357226	20635	LUPO S/N	PRIMARIA		
115	LIMA	HUAROCHIRI	LAHUAYTAMBO	LAHUAYTAMBO	357293	20556 FRANCISCO INKA	PUNCO	PRIMARIA; SECUNDARIA		
116	LIMA	HUAROCHIRI	LANGA	LANGA	357368	20559 SAN JUAN	AVENIDA MARIANO MELGAR S/N	PRIMARIA; SECUNDARIA		
117	LIMA	HUAROCHIRI	LANGA	ESCOMARCA	357354	20558 VIRGEN DE LAS MERCEDES	PARQUE PRINCIPAL	INICIAL - JARDIN; PRIMARIA; SECUNDARIA		
118	LIMA	HUAROCHIRI	LARAOS	LARAOS	357405	20561	AVENIDA INDEPENDENCIA S/N	PRIMARIA; SECUNDARIA		
119	LIMA	HUAROCHIRI	MARIATANA	MARIATANA	357448	20573 JUAN PABLO II	JIRON BOLIVAR S/N	PRIMARIA; SECUNDARIA		
120	LIMA	HUAROCHIRI	RICARDO PALMA	CUPICHE (SOL DE CUPICHE)	357542	20794 EUSEBIO MENARD	CARRETERA CENTRAL KM 44	INICIAL - JARDIN; PRIMARIA		
121	LIMA	HUAROCHIRI	SAN ANDRES DE TUPICOCHA	SAN ANDRES DE TUPICOCHA	357655	20578 CÉSAR A. VALLEJO	JIRON PROGRESO S/N	INICIAL - JARDIN; PRIMARIA; SECUNDARIA		
122	LIMA	HUAROCHIRI	SAN ANTONIO	JICAMARCA	357759	20628 PATRON SAN ANTONIO	JICAMARCA	PRIMARIA		
123	LIMA	HUAROCHIRI	SAN DAMIAN	SAN DAMIAN	357957	20584	JIRON LIMA S/N	PRIMARIA		
124	LIMA	HUAROCHIRI	SAN DAMIAN	SAN DAMIAN	357981	VICTOR ANDRES BELAUDE	JIRON IQUITOS S/N	SECUNDARIA; TECNICO PRODUCTIVA - CETPRO		
125	LIMA	HUAROCHIRI	SAN JUAN DE TANTARANCHE	SAN JUAN DE TANTARANCHE	358061	20653 SAN JUAN BAUTISTA PRECURSOR	AVENIDA HUANCAYO S/N	PRIMARIA; SECUNDARIA		
126	LIMA	HUAROCHIRI	SAN LORENZO DE QUINTI	SAN LORENZO DE QUINTI	358117	20591 MARIA RECUAY	SUYOPAMPA S/N	PRIMARIA		
127	LIMA	HUAROCHIRI	SAN LORENZO DE QUINTI	SAN LORENZO DE QUINTI	358141	20591 MARIA RECUAY	JIRON DE LA CULTURA S/N	SECUNDARIA		
128	LIMA	HUAROCHIRI	SAN LORENZO DE QUINTI	HUANCAC	358103	20590 SANTA MARIA	JIRON ORAMBRA S/N	PRIMARIA; SECUNDARIA		
129	LIMA	HUAROCHIRI	SAN MATEO DE OTAO	SAN JUAN DE LANCA	358344	20599 JORGE BASADRE	SAN JUAN DE LANCA	INICIAL - JARDIN; PRIMARIA; SECUNDARIA		
130	LIMA	HUAROCHIRI	SAN MATEO DE OTAO	CANCHACALLA	358358	20597 JOSE SILVERIO OLAYA BALANDRA	JIRON WASHINGTON 15	PRIMARIA		
131	LIMA	HUAROCHIRI	SAN PEDRO DE CASTA	SAN PEDRO DE CASTA	358438	20544 JOSE CARLOS MARIATEGUI	PASAJE LOS ANGELES 103	INICIAL - JARDIN; PRIMARIA; SECUNDARIA		



Jr. Zorrillos 1203 - Lima - Perú
T. (511) 615 7815
www.mtc.gob.pe

EL PERÚ PRIMERO



PERÚ

Ministerio de Transportes y Comunicaciones

Viceministerio de Comunicaciones


Programa Nacional de Telecomunicaciones

“Decenio de la Igualdad de Oportunidades para mujeres y hombres”
“Año de la Lucha contra la Corrupción y la Impunidad”

Nro	DATOS DE LA LOCALIDAD					DATOS DEL LOCAL ESCOLAR				
	CodINEI2015	DEPARTAMENTO	PROVINCIA	DISTRITO	LOCALIDAD	CÓDIGO LOCAL	NOMBRE	DIRECCIÓN	MÓDULOS	
132	1507270009	LIMA	HUARACHIRI	SANTA CRUZ DE COCACHACRA	CORCONA	358607	20811 REPUBLICA DE COLOMBIA	AVENIDA NICOLAS DE PIÉROLA S/N	INICIAL - JARDIN; PRIMARIA; SECUNDARIA	
133	1507280013	LIMA	HUARACHIRI	SANTA EULALIA	HUAYARINGA ALTA	737825	20955-25 MERCEDES CABANILLAS BUSTAMANTE	AVENIDA LA PAZ S/N	INICIAL - JARDIN; PRIMARIA; SECUNDARIA	
134	1507290001	LIMA	HUARACHIRI	SANTIAGO DE ANCHUCAYA	SANTIAGO DE ANCHUCAYA	358805	20607 APOSTOL SANTIAGO	CALLE LURIN S/N	PRIMARIA; SECUNDARIA	
135	1507300001	LIMA	HUARACHIRI	SANTIAGO DE TUNA	SANTIAGO DE TUNA	358829	CPED - 20610 GERVASIO CLEMENTE VALENCIA	AVENIDA SANTIAGO APOSTOL S/N	INICIAL - JARDIN; PRIMARIA; SECUNDARIA	
136	1507310001	LIMA	HUARACHIRI	SANTO DOMINGO DE LOS OLLEROS	SANTO DOMINGO DE LOS OLLEROS	358848	20677 JOSE FAUSTINO SANCHEZ CARRION	PARQUE PRINCIPAL	PRIMARIA	
137	1508010003	LIMA	HUAURA	HUACHO	PARAISO	360813	20871	CARRETERA PANAMERICANA NORTE KM 139	INICIAL - JARDIN; PRIMARIA; SECUNDARIA	
138	1508020001	LIMA	HUAURA	AMBAR	AMBAR	359777	20311 NUESTRA SEÑORA DE LA ASUNCION	PARQUE PLAZA DE ARMAS	PRIMARIA; SECUNDARIA	
139	1508040008	LIMA	HUAURA	CHECRAS	PUÑON	359942	20053 SAN AGUSTIN	CALLE CUSHMAN S/N	PRIMARIA; SECUNDARIA	
140	1508060013	LIMA	HUAURA	HUAURA	RONTOY	360257	20995	SAN JOSE DE RONTOY	PRIMARIA	
141	1508060028	LIMA	HUAURA	HUAURA	CALDERA	360163	20994	CALDERA	INICIAL - JARDIN; PRIMARIA; SECUNDARIA	
142	1508070001	LIMA	HUAURA	LEONCIO PRADO	SANTA CRUZ	360506	20338	PARQUE PLAZA DE ARMAS	PRIMARIA; SECUNDARIA	
143	1508070008	LIMA	HUAURA	LEONCIO PRADO	SANTO DOMINGO DE APACHE	360460	20339	SANTO DOMINGO	PRIMARIA; SECUNDARIA	
144	1508070018	LIMA	HUAURA	LEONCIO PRADO	AUQUIMARCA	360484	20369	AUQUIMARCA	PRIMARIA	
145	1508070034	LIMA	HUAURA	LEONCIO PRADO	PICHUPAMPA	360525	20372	CARRETERA SAYAN - SANTA CRUZ KM. 29	PRIMARIA; SECUNDARIA	
146	1508080001	LIMA	HUAURA	PACCHO	PACCHO	360610	20085	CALLE SAN MARTIN S/N	PRIMARIA; SECUNDARIA	
147	1508080021	LIMA	HUAURA	PACCHO	SAN ANDRES DE HUACAR (SAN JUAN DE HUACAR)	360573	20116 FERMIN ARSENIJO SAENZ MORALES	HUACAR	PRIMARIA	
148	1508090003	LIMA	HUAURA	SANTA LEONOR	PICOY	360686	20091 SAN MARTIN DE PORRES	PICOY PAMPA S/N	PRIMARIA	
149	1508090003	LIMA	HUAURA	SANTA LEONOR	PICOY	737302	20091 SAN MARTIN DE PORRES	PICOY PAMPA S/N	SECUNDARIA	
150	1508090008	LIMA	HUAURA	SANTA LEONOR	PARQUIN	360714	20089	ALLAUCA PAMPA	PRIMARIA; SECUNDARIA	
151	1508100009	LIMA	HUAURA	SANTA MARIA	PAMPA DE ANIMAS	360846	20855	PAMPA DE ANIMA BAJA	PRIMARIA	



[Handwritten signature]





PERÚ

Ministerio de Transportes y Comunicaciones

Viceministerio de Comunicaciones

Programa Nacional de Telecomunicaciones

"Decenio de la Igualdad de Oportunidades para mujeres y hombres"
"Año de la Lucha contra la Corrupción y la Impunidad"

Nro	DATOS DE LA LOCALIDAD					DATOS DEL LOCAL ESCOLAR				
	DEPARTAMENTO	PROVINCIA	DISTRITO	LOCALIDAD	CÓDIGO LOCAL	NOMBRE	DIRECCIÓN	MÓDULOS		
	CodINEI2015									
152	LIMA	HUAURA	SANTA MARIA	PAMPA DE ANIMAS	360912	20920	PAMPA DE ANIMAS ALTA	PRIMARIA; SECUNDARIA		
153	LIMA	HUAURA	SAYAN	CHAMBARA ALTA	361073	20349	CARRETERA HUAURA - SAYAN KM. 30	PRIMARIA; SECUNDARIA		
154	LIMA	HUAURA	SAYAN	ANDAHUASI (COOPERATIVA)	361105	ANDAHUASI	CALLE LS EMPLEADOS S/N	SECUNDARIA		
155	LIMA	HUAURA	SAYAN	DIECISIETE DE ENERO	361167	21010	PASAJE 28 DE JULIO S/N	INICIAL - JARDIN; PRIMARIA		
156	LIMA	HUAURA	SAYAN	EL AHORCADO (SANTA ROSA)	361025	20833 SANTA ROSA DE LIMA	CARRETERA RIO SECO - SAYAN KM. 20	PRIMARIA; SECUNDARIA		
157	LIMA	HUAURA	SAYAN	SANTA ANITA LUIS PARDO	361006	21001 LUIS PARDO	SANTA ANITA	INICIAL - JARDIN; PRIMARIA; SECUNDARIA		
158	LIMA	HUAURA	SAYAN	LA UNION BAJA	361030	20801	LA UNION	PRIMARIA; SECUNDARIA		
159	LIMA	HUAURA	SAYAN	LA VILLA	361252	21544 HORACIO ZEBALLOS GAMEZ	MZ L LOTE 05	INICIAL - JARDIN; PRIMARIA; SECUNDARIA		
160	LIMA	HUAURA	SAYAN	LA MERCED	361129	20930 VIRGEN DE LA MERCED	CARRETERA RIO SECO - SAYAN KM. 27 MZ P LOTE 01	INICIAL - JARDIN; PRIMARIA; SECUNDARIA		
161	LIMA	HUAURA	SAYAN	DON ALBERTO	361148	21014	DON ALBERTO	INICIAL - JARDIN; PRIMARIA; SECUNDARIA		
162	LIMA	OYON	OYON	QUICHAS	361676	20069	CALLE TUPAC AMARU S/N	PRIMARIA; SECUNDARIA		
163	LIMA	OYON	OYON	POMAMAYO	361577	20068 DANIEL ALCIDES CARRION	CARRETERA MINERA RAURA S/N	PRIMARIA; SECUNDARIA		
164	LIMA	OYON	OYON	RAPAZ	361596	20070 ANDRES A CACERES	AVENIDA 21 DE SETIEMBRE S/N	PRIMARIA; SECUNDARIA		
165	LIMA	OYON	ANDAIES	ANDAIES	361737	20042 JUVENAL TORRES ZUNIGA	AVENIDA 28 DE JULIO S/N	INICIAL - JARDIN; PRIMARIA; SECUNDARIA		
166	LIMA	OYON	CAUJUL	CAUJUL	361756	20045	AVENIDA 28 DE JULIO 389	PRIMARIA; SECUNDARIA		
167	LIMA	OYON	CAUJUL	PUMAHUAIN (ASCENSION DEL SEÑOR DE PUMAHUAIN)	361761	20095	PUMAHUAIN S/N	INICIAL - JARDIN; PRIMARIA; SECUNDARIA		
168	LIMA	OYON	COCHAMARCA	COCHAMARCA	361841	20047 SANTO TOMAS	CALLE ELIAS JIMENEZ S/N	PRIMARIA; SECUNDARIA		
169	LIMA	OYON	NAVAN	NAVAN	361964	20058	AVENIDA DOS DE MAYO S/N	PRIMARIA; SECUNDARIA		
170	LIMA	OYON	PACHANGARA	AYARONGO	362077	21502 1 RAUL PORRAS BARRENECHEA	CARRETERA LOS ANGELES S/N	PRIMARIA; SECUNDARIA		
171	LIMA	OYON	PACHANGARA	SAN BARTOLOME DE CURAY	362124	20112 MERCEDES CABANILLAS BUSTAMANTE	SAN MARTIN DE TAUCUR	PRIMARIA; SECUNDARIA		



Jr. Zorrillos 1203 - Lima - Perú
T. (511) 615 7815
www.mtc.gob.pe

EL PERÚ PRIMERO



PERÚ

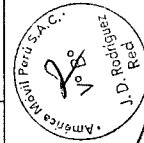
Ministerio de Transportes y Comunicaciones

Viceministerio de Comunicaciones

Programa Nacional de Telecomunicaciones

"Decenio de la Igualdad de Oportunidades para mujeres y hombres"
"Año de la Lucha contra la Corrupción y la Impunidad"

Nro	DATOS DE LA LOCALIDAD					DATOS DEL LOCAL ESCOLAR				
	CodINEI2015	DEPARTAMENTO	PROVINCIA	DISTRITO	LOCALIDAD	CÓDIGO LOCAL	NOMBRE	DIRECCIÓN	MÓDULOS	
172	1509060020	LIMA	OYON	PACHANGARA	HUANCAHUASI	362063	21502 SEÑOR DE LOS MILAGROS	HUANCAHUASI S/N	PRIMARIA; SECUNDARIA	
173	1510010003	LIMA	YAUYOS	YAUYOS	AUCO	362176	20749	PASAJE LA CULTURA S/N	PRIMARIA	
174	1510010003	LIMA	YAUYOS	YAUYOS	AUCO	736326	20749 SAN FRANCISCO DE ASIS	PASAJE LA CULTURA S/N	SECUNDARIA	
175	1510020001	LIMA	YAUYOS	ALIS	ALIS	362299	20681	PLAZA PRINCIPAL	PRIMARIA	
176	1510020001	LIMA	YAUYOS	ALIS	ALIS	362317	SAN LORENZO	CARRETERA CAÑETE - HUANCAYO	SECUNDARIA	
177	1510030001	LIMA	YAUYOS	ALLAUCA	AYAUCA	362341	20683 SANTO DOMINGO	CALLE SANTO DOMINGO S/N	PRIMARIA; SECUNDARIA	
178	1510040001	LIMA	YAUYOS	AYAVIRI	AYAVIRI	362435	20691	JIRON SENTIMIENTO 450	PRIMARIA	
179	1510040001	LIMA	YAUYOS	AYAVIRI	AYAVIRI	362440	NUUESTRA SEÑORA DEL ROSARIO	JIRON EL SABER 325	SECUNDARIA	
180	1510050001	LIMA	YAUYOS	AZANGARO	AZANGARO	362464	20126	CALLE CHINCHA S/N	INICIAL - JARDIN; PRIMARIA; SECUNDARIA	
181	1510060001	LIMA	YAUYOS	CACRA	CACRA	511732	SAN PEDRO	PLAZA DE ARMAS	INICIAL - JARDIN; PRIMARIA	
182	1510060011	LIMA	YAUYOS	CACRA	HUAYLLAMPI	552223	CRFA HUAYLLAMPI	CARRETERA HUAYLLAMPI - CATAHUASI	SECUNDARIA	
183	1510080001	LIMA	YAUYOS	CATAHUASI	CATAHUASI	362633	20741 SEÑOR DE LOS MILAGROS	AVENIDA SEBASTIAN LORENTE 198	PRIMARIA; SECUNDARIA	
184	1510080007	LIMA	YAUYOS	CATAHUASI	CANCHAN	362652	20780	CARRETERA CAÑETE - YAUYOS	PRIMARIA	
185	1510080007	LIMA	YAUYOS	CATAHUASI	CANCHAN	362671	20780 SEÑOR DE LA ASCENSION DE CACHUY	JIRON SANTA ROSA S/N	SECUNDARIA	
186	1510090001	LIMA	YAUYOS	CHOCOS	CHOCOS	362708	20137 SAN CRISTOBAL	CALLE ICA S/N	PRIMARIA	
187	1510090001	LIMA	YAUYOS	CHOCOS	CHOCOS	362770	20137 SAN CRISTOBAL	AVENIDA CEMENTERIO S/N	SECUNDARIA	
188	1510100001	LIMA	YAUYOS	COCHAS	COCHAS	362789	CPED - 20761	CALLE CHACRA COLORADA S/N	PRIMARIA; SECUNDARIA	
189	1510110023	LIMA	YAUYOS	COLONIA	OYUNCO	362850	20719	AVENIDA SEMISCONCHA S/N	PRIMARIA	
190	1510110023	LIMA	YAUYOS	COLONIA	OYUNCO	736331	20719	AVENIDA PROGRESO S/N	SECUNDARIA	
191	1510120001	LIMA	YAUYOS	HONGOS	HONGOS	362949	20697 TUPAC AMARU	AVENIDA CALLAPUNCO S/N	PRIMARIA	
192	1510120001	LIMA	YAUYOS	HONGOS	HONGOS	362968	20697 AGROP. TUPAC AMARU	AVENIDA CALLAPUNCO	SECUNDARIA	





PERÚ

Ministerio de Transportes y Comunicaciones

Viceministerio de Comunicaciones

Programa Nacional de Telecomunicaciones

"Decenio de la Igualdad de Oportunidades para mujeres y hombres"
"Año de la Lucha contra la Corrupción y la Impunidad"

Nro	DATOS DE LA LOCALIDAD				DATOS DEL LOCAL ESCOLAR				
	CodINEI2015	DEPARTAMENTO	PROVINCIA	DISTRITO	LOCALIDAD	CÓDIGO LOCAL	NOMBRE	DIRECCIÓN	MÓDULOS
193	1510130001	LIMA	YAUYOS	HUAMPARA	HUAMPARA	362992	HUAMPARA	COMUN CHACRA	SECUNDARIA
194	1510140001	LIMA	YAUYOS	HUANCAYA	HUANCAYA	363029	20701 TUPAC AMARU	AVENIDA 20 ENERO S/N	PRIMARIA, SECUNDARIA
195	1510150001	LIMA	YAUYOS	HUANGASCAR	HUANGASCAR	363067	20140	CALLE RICARDO PALMA S/N	PRIMARIA
196	1510150001	LIMA	YAUYOS	HUANGASCAR	HUANGASCAR	363114	SAN JUAN BAUTISTA	AVENIDA 28 DE JULIO S/N	SECUNDARIA
197	1510160001	LIMA	YAUYOS	HUANTAN	HUANTAN	363147	20705	PLAZA DE ARMAS	PRIMARIA
198	1510160001	LIMA	YAUYOS	HUANTAN	HUANTAN	363166	SAN FRANCISCO DE ASIS	PLAZA PRINCIPAL	SECUNDARIA
199	1510170001	LIMA	YAUYOS	HUAÑEC	HUAÑEC	363185	20707	JIRON LA MAR S/N	PRIMARIA
200	1510170001	LIMA	YAUYOS	HUAÑEC	HUAÑEC	363190	JULIO JIMENEZ PORRAS	CARRETERA AREQUIPA S/N	SECUNDARIA
201	1510180001	LIMA	YAUYOS	LARAOS	LARAOS	363213	20709	CALLE MARIA PARADO DE BELLIDO S/N	PRIMARIA
202	1510180001	LIMA	YAUYOS	LARAOS	LARAOS	363251	SANTO DOMINGO	CALLE JOSE CARLOS MARIATEGUI 105	SECUNDARIA
203	1510190001	LIMA	YAUYOS	LINCHA	LINCHA	363265	20711	CALLE HUANCAYO S/N	INICIAL - JARDIN; PRIMARIA
204	1510190001	LIMA	YAUYOS	LINCHA	LINCHA	736345	20711 JOSE MARIA ARGUEDAS	CALLE LIMA S/N	SECUNDARIA
205	1510200001	LIMA	YAUYOS	MADEAN	MADEAN	363312	20155	AVENIDA SAN ANTONIO DE PADUA 107	PRIMARIA
206	1510200001	LIMA	YAUYOS	MADEAN	MADEAN	363350	RICARDO PALMA	AVENIDA SANTA ROSA S/N	SECUNDARIA
207	1510210001	LIMA	YAUYOS	MIRAFLORES	MIRAFLORES	363388	20713	CARRETERA PUEBLO LIBRE	PRIMARIA
208	1510210001	LIMA	YAUYOS	MIRAFLORES	MIRAFLORES	736350	20713	JIRON 28 DE JULIO S/N	SECUNDARIA
209	1510220001	LIMA	YAUYOS	OMAS	OMAS	363411	20170	AVENIDA SALINAS COSSIO S/N	PRIMARIA
210	1510220001	LIMA	YAUYOS	OMAS	OMAS	363449	SAN JERONIMO	AVENIDA PROLONGACION SALINAS COSSIO S/N	SECUNDARIA
211	1510230001	LIMA	YAUYOS	PUTINZA	SAN LORENZO DE PUTINZA	363468	20725 SAN LORENZO DE PUTINZA	AVENIDA LA CANTUTA S/N	PRIMARIA, SECUNDARIA
212	1510240001	LIMA	YAUYOS	QUINCHES	QUINCHES	363492	20730 JUAN DE LA MATA MICHUY R.	AVENIDA CIRCUNVALACION 200	PRIMARIA
213	1510240001	LIMA	YAUYOS	QUINCHES	QUINCHES	363519	APOSTOL SANTIAGO	AVENIDA PUMALLA 230	SECUNDARIA
214	1510250001	LIMA	YAUYOS	QUINOCAY	QUINOCAY	363557	20727	AVENIDA PRIMAVERA S/N	PRIMARIA



Jr. Zorritos 1203 - Lima - Perú
T. (511) 615 7815
www.mtc.gob.pe

EL PERÚ PRIMERO



PERÚ

Ministerio de Transportes y Comunicaciones

Viceministerio de Comunicaciones

Programa Nacional de Telecomunicaciones

"Decenio de la Igualdad de Oportunidades para mujeres y hombres"
"Año de la Lucha contra la Corrupción y la Impunidad"

Nro	DATOS DE LA LOCALIDAD						DATOS DEL LOCAL ESCOLAR			
	CodINEI2015	DEPARTAMENTO	PROVINCIA	DISTRITO	LOCALIDAD	CÓDIGO LOCAL	NOMBRE	DIRECCIÓN	MÓDULOS	
215	1510260001	LIMA	YAUYOS	SAN JOAQUIN	SAN JOAQUIN	363576	20774	AVENIDA CESAR ALMESTER S/N	PRIMARIA	
216	1510270001	LIMA	YAUYOS	SAN PEDRO DE PILAS	SAN PEDRO DE PILAS	363623	SAN PEDRO DE PILAS	CARRETERA HUAYSACA S/N	SECUNDARIA	
217	1510280001	LIMA	YAUYOS	TANTA	TANTA	363642	20733	AVENIDA LIMA S/N	PRIMARIA	
218	1510280001	LIMA	YAUYOS	TANTA	TANTA	363656	SAN ANTONIO	AVENIDA PRINCIPAL S/N	SECUNDARIA	
219	1510290001	LIMA	YAUYOS	TAURIPAMPA	TAURIPAMPA	363675	20734	CALLE DESAMPARADOS S/N	PRIMARIA	
220	1510290001	LIMA	YAUYOS	TAURIPAMPA	TAURIPAMPA	363699	TAURIPAMPA	LA CANTUTA	SECUNDARIA	
221	1510300001	LIMA	YAUYOS	TOMAS	TOMAS	363736	20738	PLAZA DE ARMAS	PRIMARIA	
222	1510300001	LIMA	YAUYOS	TOMAS	TOMAS	363755	SANTISIMA TRINIDAD	PLAZA DE ARMAS	SECUNDARIA	
223	1510310001	LIMA	YAUYOS	TUPE	TUPE	363798	SAN BARTOLOME	PLAZA PRINCIPAL	PRIMARIA; SECUNDARIA	
224	1510320001	LIMA	YAUYOS	VIÑAC	VIÑAC	363864	20198	JIRON MOQUEGUA S/N	PRIMARIA	
225	1510320001	LIMA	YAUYOS	VIÑAC	VIÑAC	363963	SANTIAGO DE VIÑAC	JIRON PROLONGACION HUANUCO S/N	SECUNDARIA	
226	1510320015	LIMA	YAUYOS	VIÑAC	APURI	363859	SAN MIGUEL ARCANGEL	CINEACOCOA	PRIMARIA; SECUNDARIA	
227	1510320040	LIMA	YAUYOS	VIÑAC	LA FLORIDA	363878	20253 BUENOS AIRES	LA FLORIDA	PRIMARIA; SECUNDARIA	
228	1510330001	LIMA	YAUYOS	VITIS	VITIS	364019	20745 APOSTOL SANTIAGO	CALLE PLAZA BUENOS AIRES S/N	PRIMARIA	
229	1510330001	LIMA	YAUYOS	VITIS	VITIS	364024	20745	CALLE ESPERANZA S/N	SECUNDARIA	
230	1502010013	LIMA	BARRANCA	BARRANCA	SANTA VICTORIA (PURMACANA ALTA)	348878	20883	PURMACANA ALTA S/N	PRIMARIA	
231	1502030008	LIMA	BARRANCA	PATIVILCA	LA PAZ	349868	21629	LA PAZ S/N	PRIMARIA	
232	1502040018	LIMA	BARRANCA	SUPE	SANTO DOMINGO	350197	20938	PARQUE SANTO DOMINGO S/N	INICIAL - JARDIN; PRIMARIA	
233	1502040024	LIMA	BARRANCA	SUPE	EL MOLINO	350135	20536	EL MOLINO	INICIAL - JARDIN; PRIMARIA	
234	1502040033	LIMA	BARRANCA	SUPE	LLAMAHUACA	350220	21585	LLAMAHUACA	INICIAL - JARDIN; PRIMARIA	
235	1503030006	LIMA	CAJATAMBO	GORGOR	RAJANYA	069612	20020	RAJANYA	PRIMARIA	
236	1503030088	LIMA	CAJATAMBO	GORGOR	APAS	350748	20034	APAS	INICIAL - JARDIN; PRIMARIA	



PERÚ


Ministerio de Transportes y Comunicaciones

Viceministerio de Comunicaciones

Programa Nacional de Telecomunicaciones

"Decenio de la Igualdad de Oportunidades para mujeres y hombres"
"Año de la Lucha contra la Corrupción y la Impunidad"

Nro	DATOS DE LA LOCALIDAD					DATOS DEL LOCAL ESCOLAR				
	CodINEI2015	DEPARTAMENTO	PROVINCIA	DISTRITO	LOCALIDAD	CÓDIGO LOCAL	NOMBRE	DIRECCIÓN	MÓDULOS	
237	1503040023	LIMA	CAJATAMBO	HUANCAPON	CHUCCHI	350890	20031	PLAZA DE ARMAS	INICIAL - JARDIN; PRIMARIA	
238	1504070020	LIMA	CANTA	SANTA ROSA DE QUIVÉS	QUIVÉS	351564	20291	AVENIDA GERMAN FERNANDEZ S/N	PRIMARIA	
239	1505070015	LIMA	CAÑETE	IMPERIAL	CERRO CANDELA	353129	20972	CARRETERA VISTA ALEGRE - CERRO CANDELA KM. 4	PRIMARIA	
240	1505010026	LIMA	CAÑETE	SAN VICENTE DE CAÑETE	BOCA DE RIO	351917	20247	AVENIDA PRINCIPAL S/N	PRIMARIA	
241	1505100016	LIMA	CAÑETE	NUOVO IMPERIAL	CALTOPILLA	353855	20162	AVENIDA PRINCIPAL S/N	PRIMARIA	
242	1506040065	LIMA	HUARAL	AUCALLAMA	GRAMADALES	355717	20445 FAUSTINO CHINCHAY BEAS	CARRETERA LOS GRAMADALES S/N	INICIAL - JARDIN; PRIMARIA	
243	1507150013	LIMA	HUAROCHIRI	SAN ANDRES DE TUPICOCHA	SAN JUAN DE PACOTA	357641	20577 MARIO VARGAS LLOSA	CARRETERA CÉSAR VALLEJO	PRIMARIA	
244	1508040014	LIMA	HUAURA	CHECRAS	CANIN	359918	20051 ROSA MERINO	CALLE JAKWILCA S/N	INICIAL - JARDIN; PRIMARIA	
245	1508070021	LIMA	HUAURA	LEONCIO PRADO	TAN TAN	360530	20981	TAN - TAN	PRIMARIA	
246	1508100012	LIMA	HUAURA	SANTA MARIA	TABLADA	360931	20862	LA TABLADA	PRIMARIA	
247	1508110022	LIMA	HUAURA	SAYAN	QUINTAY	361172	20350	CARRETERA SAYAN - TRES MONTONES KM. 2	PRIMARIA	
248	1508120028	LIMA	HUAURA	VEGUETA	AMIRALLA	361313	20998	CARRETERA PANAMERICANA NORTE KM. 167	PRIMARIA	
249	1509010066	LIMA	OYON	OYON	UCRUSCHACA	361624	20895	CALLE SAN IGNACIO S/N	PRIMARIA	
250	1510030011	LIMA	YAUYOS	ALLAUCA	QUIRIMAN	362384	20690 SAN ANTONIO DE QUIRIMAN	AVENIDA CAPILLA S/N	PRIMARIA; SECUNDARIA	
251	1510030012	LIMA	YAUYOS	ALLAUCA	CALACHOTA	362360	20687	PASAJE LA CULTURA S/N	PRIMARIA; SECUNDARIA	
252	1510110012	LIMA	YAUYOS	COLONIA	CASINTA	362831	20716	PLAZA PRINCIPAL	PRIMARIA; SECUNDARIA	
253	1510200025	LIMA	YAUYOS	MADEAN	ORTIGAL	363326	20234 SANTA ROSA	CALLE SANTA ROSA S/N	PRIMARIA	
254	1510240014	LIMA	YAUYOS	QUINCHES	SAN JUAN DE MALLEURAN	363500	20773	JIRON LOS ANDES S/N	PRIMARIA	
255	1510320025	LIMA	YAUYOS	VIÑAC	PIRHUAYOC	363883	20257	PIRHUAYOC	PRIMARIA	





PERÚ

Ministerio de Transportes y Comunicaciones

Viceministerio de Comunicaciones


Programa Nacional de Telecomunicaciones

"Decenio de la igualdad de Oportunidades para mujeres y hombres"
"Año de la Lucha contra la Corrupción y la Impunidad"

ANEXO 02 - MODIFICACIÓN DEL ANEXO N° 1 DEL CONTRATO DE FINANCIAMIENTO DE EL PROYECTO
ANEXO N° 1 DEL CONTRATO DE FINANCIAMIENTO
LOCALIDADES BENEFICIARIAS E INSTITUCIONES ABONADAS OBLIGATORIAS

I. Listado de LOCALIDADES BENEFICIARIAS OBLIGATORIAS

Nro	CodINEI2015	DEPARTAMENTO	PROVINCIA	DISTRITO	LOCALIDAD	NUMERO DE INSTITUCIONES ABONADAS OBLIGATORIAS			COORDENADAS SITE			
						LOCALES ESCOLARES	ESTABLECIMIENTO S DE SALUD	DEPENDENCIAS POLICIALES	FUENTE	LONGITUD	LATITUD	ALTURA (m.s.n.m.)
1	1502010002	LIMA	BARRANCA	BARRANCA	POTAO	0	1	0	ESTUDIO DE CAMPO	-77.74073	-10.71336	123
2	1502010003	LIMA	BARRANCA	BARRANCA	VINTO BAJO	1	1	0	ESTUDIO DE CAMPO	-77.69402	-10.68872	238
3	1502010009	LIMA	BARRANCA	BARRANCA	ARAYA GRANDE	1	1	0	GOOGLE EARTH	-77.625659	-10.673941	326
4	1502010015	LIMA	BARRANCA	BARRANCA	CHIU CHIU	0	1	0	ESTUDIO DE CAMPO	-77.72472	-10.72499	168
5	1502010016	LIMA	BARRANCA	BARRANCA	SANTA ELENA NORTE	0	1	0	ESTUDIO DE CAMPO	-77.71943	-10.72844	147
6	1502020018	LIMA	BARRANCA	PARAMONGA	HUARICANGA	1	1	0	GOOGLE EARTH	-77.755586	-10.486852	197
7	1502020026	LIMA	BARRANCA	PARAMONGA	SAN JUAN DE TUNAN	1	1	0	GOOGLE EARTH	-77.759665	-10.56544	96
8	1502020030	LIMA	BARRANCA	PARAMONGA	CERRO BLANCO	2	1	0	GOOGLE EARTH	-77.767191	-10.60751	65
9	1502020035	LIMA	BARRANCA	PARAMONGA	LAMPAY	0	1	0	GOOGLE EARTH	-77.804002	-10.639711	26
10	1502030002	LIMA	BARRANCA	PATIVILCA	SAN MIGUEL DE OTOPONGO	0	1	0	GOOGLE EARTH	-77.691084	-10.620626	290
11	1502030010	LIMA	BARRANCA	PATIVILCA	HUAYTO	2	1	0	ESTUDIO DE CAMPO	-77.65649	-10.65649	287
12	1502030011	LIMA	BARRANCA	PATIVILCA	PAMPAS SAN JOSE	1	1	0	ESTUDIO DE CAMPO	-77.70879	-10.6526	225
13	1502030013	LIMA	BARRANCA	PATIVILCA	PROVIDENCIA	1	0	0	ESTUDIO DE CAMPO	-77.71171	-10.67354	217
14	1502030014	LIMA	BARRANCA	PATIVILCA	UPACA	1	1	0	ESTUDIO DE CAMPO	-77.73531	-10.6724	182





PERÚ

Ministerio de Transportes y Comunicaciones

Viceministerio de Comunicaciones

Programa Nacional de Telecomunicaciones

"Decenio de la Igualdad de Oportunidades para mujeres y hombres"
"Año de la Lucha contra la Corrupción y la Impunidad"

Nro	CodINEI2015	DEPARTAMENTO	PROVINCIA	DISTRITO	LOCALIDAD	NUMERO DE INSTITUCIONES ABONADAS OBLIGATORIAS			COORDENADAS SITE			
						LOCALES ESCOLARES	ESTABLECIMIENTOS DE SALUD	DEPENDENCIAS POLICIALES	FUENTE	LONGITUD	LATITUD	ALTURA (m.s.n.m.)
15	1502030023	LIMA	BARRANCA	PATIVILCA	SIMON BOLIVAR	0	1	0	ESTUDIO DE CAMPO	-77.7772	-10.72254	48
16	1502040003	LIMA	BARRANCA	SUPE	VIRGEN DEL ROSARIO	1	0	0	ESTUDIO DE CAMPO	-77.61432	-10.7386	274
17	1502040014	LIMA	BARRANCA	SUPE	VIRGEN DE LAS MERCEDES	1	1	0	ESTUDIO DE CAMPO	-77.64088	-10.7624	169
18	1502040020	LIMA	BARRANCA	SUPE	LA CAMPIÑA DE SUPE (PEDREGAL)	0	1	0	GOOGLE EARTH	-77.695324	-10.808118	45
19	1502040021	LIMA	BARRANCA	SUPE	SANTA ROSA	0	1	0	ESTUDIO DE CAMPO	-77.70454	-10.81537	44
20	1502040028	LIMA	BARRANCA	SUPE	CALETA VIDAL	0	1	0	ESTUDIO DE CAMPO	-77.70264	-10.85501	12
21	1502040038	LIMA	BARRANCA	SUPE	CARAL	1	1	0	ESTUDIO DE CAMPO	-77.50082	-10.88859	380
22	1503010003	LIMA	CAJATAMBO	CAJATAMBO	URAMASA	1	0	0	ESTUDIO DE CAMPO	-77.01762	-10.3811	3345
23	1503010028	LIMA	CAJATAMBO	CAJATAMBO	UTCAS	1	1	0	GOOGLE EARTH	-77.05693	-10.46567	3470
24	1503020001	LIMA	CAJATAMBO	COPA	COPA	1	1	0	GOOGLE EARTH	-77.07906	-10.38579	3418
25	1503020002	LIMA	CAJATAMBO	COPA	PUQUIAN	1	1	0	ESTUDIO DE CAMPO	-77.09149	-10.42317	2737
26	1503030001	LIMA	CAJATAMBO	GORGOR	GORGOR	2	1	1	ESTUDIO DE CAMPO	-77.04058	-10.622	3039
27	1503040001	LIMA	CAJATAMBO	HUANCAPON	HUANCAPON	1	1	0	ESTUDIO DE CAMPO	-77.11237	-10.54915	3119
28	1503040010	LIMA	CAJATAMBO	HUANCAPON	LLOCCHA	1	0	0	GOOGLE EARTH	-77.0744	-10.4924	2678
29	1503040014	LIMA	CAJATAMBO	HUANCAPON	CAJAMARQUILLA	1	0	0	ESTUDIO DE CAMPO	-77.05489	-10.50089	3684
30	1503040020	LIMA	CAJATAMBO	HUANCAPON	PALPAS	1	0	0	GOOGLE EARTH	-77.09363	-10.50374	3396
31	1503050001	LIMA	CAJATAMBO	MANAS	MANAS	2	1	0	ESTUDIO DE CAMPO	-77.16761	-10.59619	2435
32	1504010048	LIMA	CANTA	CANTA	PARIAMARCA	1	1	0	ESTUDIO DE CAMPO	-76.62901	-11.4937	2977
33	1504010065	LIMA	CANTA	CANTA	CARHUA	1	1	0	ESTUDIO DE CAMPO	-76.64774	-11.52299	3515
34	1504020001	LIMA	CANTA	ARAHUAY	ARAHUAY	1	1	0	GOOGLE EARTH	-76.674605	-11.623935	2569





PERÚ



Ministerio de Transportes y Comunicaciones

Viceministerio de Comunicaciones

Programa Nacional de Telecomunicaciones

“Decenio de la Igualdad de Oportunidades para mujeres y hombres”
“Año de la Lucha contra la Corrupción y la Impunidad”

Nro	CodINEI2015	DEPARTAMENTO	PROVINCIA	DISTRITO	LOCALIDAD	NUMERO DE INSTITUCIONES ABONADAS OBLIGATORIAS			COORDENADAS SITE			ALTURA (m.s.n.m.)
						LOCALES ESCOLARES	ESTABLECIMIENTOS DE SALUD	DEPENDENCIAS POLICIALES	FUENTE	LONGITUD	LATITUD	
35	1504020013	LIMA	CANTA	ARAHUAY	COLLO	0	1	0	GOOGLE EARTH	-76.6967	-11.6318	2090
36	1504030001	LIMA	CANTA	HUAMANTANGA	HUAMANTANGA	2	1	0	GOOGLE EARTH	-76.749	-11.49984	3384
37	1504030003	LIMA	CANTA	HUAMANTANGA	MARCO	0	1	0	ESTUDIO DE CAMPO	-76.79025	-11.43847	3144
38	1504030004	LIMA	CANTA	HUAMANTANGA	QUIPAN	0	1	0	ESTUDIO DE CAMPO	-76.784	-11.47253	3516
39	1504040001	LIMA	CANTA	HUAROS	HUAROS	2	1	0	ESTUDIO DE CAMPO	-76.57548	-11.40738	3576
40	1504040046	LIMA	CANTA	HUAROS	CULLHUAY	2	1	0	GOOGLE EARTH	-76.529644	-11.4066	3765
41	1504050001	LIMA	CANTA	LACHAQUI	LACHAQUI	1	1	0	ESTUDIO DE CAMPO	-76.62588	-11.55232	3647
42	1504060001	LIMA	CANTA	SAN BUENAVENTURA	SAN BUENAVENTURA	0	1	0	ESTUDIO DE CAMPO	-76.66035	-11.48938	2728
43	1504060015	LIMA	CANTA	BUENAVENTURA	BUENAVENTURA	0	1	0	ESTUDIO DE CAMPO	-76.67593	-11.50549	2341
44	1504070001	LIMA	CANTA	SANTA ROSA DE QUIVES	YANGAS	1	1	1	ESTUDIO DE CAMPO	-76.84454	-11.69534	948
45	1504070033	LIMA	CANTA	SANTA ROSA DE QUIVES	LETICIA	1	0	0	ESTUDIO DE CAMPO	-76.86781	-11.6964	917
46	1504070037	LIMA	CANTA	SANTA ROSA DE QUIVES	COCAYALTA	1	0	0	MED-GPS	-76.905837	-11.680744	744
47	1504070039	LIMA	CANTA	SANTA ROSA DE QUIVES	SANTA ROSA DE MACAS	1	0	0	GOOGLE EARTH	-76.92673	-11.68074	696
48	1504070040	LIMA	CANTA	SANTA ROSA DE QUIVES	ZAPAN	1	0	0	MED-GPS	-76.937001	-11.699471	639
49	1504070041	LIMA	CANTA	SANTA ROSA DE QUIVES	HUANCHIPUQUIO	1	0	0	MED-GPS	-76.942732	-11.711219	607
50	1504070043	LIMA	CANTA	SANTA ROSA DE QUIVES	TRAPICHE	1	1	1	MED-GPS	-76.963506	-11.721671	550
51	1504070044	LIMA	CANTA	SANTA ROSA DE QUIVES	EL OLIVAR	1	1	0	MED-GPS	-76.979735	-11.735044	512
52	1505010009	LIMA	CANETE	SAN VICENTE DE CANETE	HIPOLITO HUANANUE (CERRO BLANCO)	1	0	0	ESTUDIO DE CAMPO	-76.38488	-13.09899	46
53	1505010013	LIMA	CANETE	SAN VICENTE DE CANETE	ENCAÑADA	1	0	0	ESTUDIO DE CAMPO	-76.3867	-13.10415	39





PERÚ

Ministerio de Transportes y Comunicaciones

Viceministerio de Comunicaciones

Programa Nacional de Telecomunicaciones

"Decenio de la Igualdad de Oportunidades para mujeres y hombres"
"Año de la Lucha contra la Corrupción y la Impunidad"

Nro	CodINEI2015	DEPARTAMENTO	PROVINCIA	DISTRITO	LOCALIDAD	NUMERO DE INSTITUCIONES ABONADAS OBLIGATORIAS			COORDENADAS SITE			
						LOCALES ESCOLARES	ESTABLECIMIENTOS DE SALUD	DEPENDENCIAS POLICIALES	FUENTE	LONGITUD	LATITUD	ALTURA (m.s.n.m.)
54	1505010014	LIMA	CAÑETE	SAN VICENTE DE CAÑETE	COCHAHUASI-PLAYA HERMOSA (COCHAHUASI)	1	0	0	ESTUDIO DE CAMPO	-76.41698	-13.11027	17
55	1505010015	LIMA	CAÑETE	SAN VICENTE DE CAÑETE	MONTEJIATO	1	0	0	ESTUDIO DE CAMPO	-76.33282	-13.10739	106
56	1505010033	LIMA	CAÑETE	SAN VICENTE DE CAÑETE	CLARITA	0	0	1	MED-GPS	-76.3649	-13.1312	61
57	1505010034	LIMA	CAÑETE	SAN VICENTE DE CAÑETE	HERBAY BAJO	1	1	0	MED-GPS	-76.3952	-13.1303	22
58	1505010037	LIMA	CAÑETE	SAN VICENTE DE CAÑETE	HERBAY ALTO	0	1	0	MED-GPS	-76.3466	-13.1359	103
59	1505010054	LIMA	CAÑETE	SAN VICENTE DE CAÑETE	ESPIRITU SANTO DE PALO	1	0	0	ESTUDIO DE CAMPO	-76.30344	-13.12879	157
60	1505020009	LIMA	CAÑETE	ASIA	SANTA ROSA DE ASIA	1	0	0	MED-GPS	-76.5311	-12.7654	99
61	1505020017	LIMA	CAÑETE	ASIA	ROSARIO DE ASIA	0	1	0	MED-GPS	-76.5669	-12.7994	13
62	1505030001	LIMA	CAÑETE	CALANGO	CALANGO	1	1	1	MED-GPS	-76.5436	-12.5263	307
63	1505030036	LIMA	CAÑETE	CALANGO	SAN JUAN DE CORREVENTO	1	0	0	GOOGLE EARTH	-76.579279	-12.529386	269
64	1505050023	LIMA	CAÑETE	CHILCA	LAS SALINAS	0	1	0	MED-GPS	-76.7216	-12.5421	3
65	1505060001	LIMA	CAÑETE	COAYLLO	COAYLLO	1	1	0	MED-GPS	-76.4598	-12.7275	278
66	1505070007	LIMA	CAÑETE	IMPERIAL	CANTAGALLO NUEVO	1	0	0	ESTUDIO DE CAMPO	-76.38597	-12.99585	120
67	1505070011	LIMA	CAÑETE	IMPERIAL	CERRO ALEGRE	0	1	0	MED-GPS	-76.3515	-13.0392	123
68	1505080002	LIMA	CAÑETE	LUNAHUANA	CATAPALLA	1	0	0	MED-GPS	-76.10525	-12.917497	589
69	1505080005	LIMA	CAÑETE	LUNAHUANA	SAN JERONIMO	1	0	0	MED-GPS	-76.1608	-13.0034	405
70	1505090005	LIMA	CAÑETE	MALA	SAN JOSE DEL MONTE	1	0	0	MED-GPS	-76.6185	-12.606	92
71	1505090023	LIMA	CAÑETE	MALA	BUJAMA ALTA	1	0	0	MED-GPS	-76.6199	-12.7087	16
72	1505090024	LIMA	CAÑETE	MALA	BUJAMA BAJA	0	1	1	MED-GPS	-76.6299	-12.7173	7





PERÚ

Ministerio de Transportes y Comunicaciones

Viceministerio de Comunicaciones

Programa Nacional de Telecomunicaciones

"Decenio de la Igualdad de Oportunidades para mujeres y hombres"
"Año de la Lucha contra la Corrupción y la Impunidad"

Nro	CodINEZ2015	DEPARTAMENTO	PROVINCIA	DISTRITO	LOCALIDAD	NUMERO DE INSTITUCIONES ABONADAS OBLIGATORIAS			COORDENADAS SITE			
						LOCALES ESCOLARES	ESTABLECIMIENTOS DE SALUD	DEPENDENCIAS POLICIALES	FUENTE	LONGITUD	LATITUD	ALTURA (m.s.n.m.)
73	1505100004	LIMA	CAÑETE	NUEVO IMPERIAL	LA RINCONADA DE CONTA	0	1	0	ESTUDIO DE CAMPO	-76.33714	-12.98954	181
74	1505100007	LIMA	CAÑETE	NUEVO IMPERIAL	PUEBLO NUEVO DE CONTA ROMA	0	1	1	ESTUDIO DE CAMPO	-76.33237	-13.01342	215
75	1505100009	LIMA	CAÑETE	NUEVO IMPERIAL	CARMEN ALTO	0	1	0	ESTUDIO DE CAMPO	-76.33263	-13.03213	175
76	1505100012	LIMA	CAÑETE	NUEVO IMPERIAL	ALMENARES	1	0	0	MED-GPS	-76.3229	-13.0555	152
77	1505100013	LIMA	CAÑETE	NUEVO IMPERIAL	CANTERA	1	0	0	ESTUDIO DE CAMPO	-76.299	-13.06004	265
78	1505100023	LIMA	CAÑETE	NUEVO IMPERIAL	LA FLORIDA	0	1	0	MED-GPS	-76.2821	-13.0852	270
79	1505100025	LIMA	CAÑETE	NUEVO IMPERIAL	SANTA MARIA ALTA	0	1	0	MED-GPS	-76.3232	-13.0923	163
80	1505110001	LIMA	CAÑETE	PACARAN	PACARAN	2	1	1	MED-GPS	-76.0544	-12.8661	701
81	1505110005	LIMA	CAÑETE	PACARAN	ROMANI	1	0	0	MED-GPS	-76.0681	-12.8782	666
82	1505120008	LIMA	CAÑETE	QUILMANA	LA HUERTA (SANTA ELENA)	1	1	0	ESTUDIO DE CAMPO	-76.33906	-12.96595	185
83	1505120015	LIMA	CAÑETE	QUILMANA	SAN JUAN DE ROLDAN	1	0	0	ESTUDIO DE CAMPO	-76.41676	-12.96248	139
84	1505140008	LIMA	CAÑETE	SAN LUIS	LA QUEBRADA	0	1	0	MED-GPS	-76.395	-13.0401	70
85	1505140015	LIMA	CAÑETE	SAN LUIS	SANTA BARBARA	1	1	0	MED-GPS	-76.452	-13.0656	7
86	1505140017	LIMA	CAÑETE	SAN LUIS	SANTA CRUZ	1	1	0	MED-GPS	-76.4426	-13.0793	7
87	1505150001	LIMA	CAÑETE	SANTA CRUZ DE FLORES	SANTA CRUZ DE FLORES	1	1	0	MED-GPS	-76.6416	-12.6196	89
88	1505150010	LIMA	CAÑETE	SANTA CRUZ DE FLORES	SAN VICENTE DE ASPITIA	1	0	0	ESTUDIO DE CAMPO	-76.61821	-12.58625	180
89	1505160001	LIMA	CAÑETE	ZUNIGA	ZUNIGA	2	1	1	MED-GPS	-76.0226	-12.86	804
90	1506010003	LIMA	HUARAL	HUARAL	CENTENARIO HUACHO CHICO	1	1	0	ESTUDIO DE CAMPO	-77.26506	-11.42464	226
91	1506010004	LIMA	HUARAL	HUARAL	ESPERANZA CENTRAL	1	0	0	ESTUDIO DE CAMPO	-77.22318	-11.43826	229
92	1506010005	LIMA	HUARAL	HUARAL	LA FLORIDA	0	1	0	ESTUDIO DE CAMPO	-77.18618	-11.42923	344



Jr. Zorritos 1203 - Lima - Perú
T. (511) 615 7815
www.mtc.gob.pe

EL PERÚ PRIMERO



PERÚ

Ministerio de Transportes y Comunicaciones

Viceministerio de Comunicaciones

Programa Nacional de Telecomunicaciones

“Decenio de la Igualdad de Oportunidades para mujeres y hombres”
“Año de la Lucha contra la Corrupción y la Impunidad”

Nro	CodINEI2015	DEPARTAMENTO	PROVINCIA	DISTRITO	LOCALIDAD	NUMERO DE INSTITUCIONES ABONADAS OBLIGATORIAS			COORDENADAS SITE			
						LOCALES ESCOLARES	ESTABLECIMIENTOS DE SALUD	DEPENDENCIAS POLICIALES	FUENTE	LONGITUD	LATITUD	ALTURA (m.s.n.m.)
93	1506010008	LIMA	HUARAL	HUARAL	CABUYAL	0	1	0	GOOGLE EARTH	-77.21633	-11.44856	219
94	1506010011	LIMA	HUARAL	HUARAL	TUPAC AMARU	0	1	0	ESTUDIO DE CAMPO	-77.26802	-11.44802	182
95	1506010012	LIMA	HUARAL	HUARAL	ESPERANZA BAJA	0	1	0	ESTUDIO DE CAMPO	-77.24789	-11.44463	151
96	1506010014	LIMA	HUARAL	HUARAL	JECUAN	1	1	0	ESTUDIO DE CAMPO	-77.27178	-11.47178	101
97	1506010033	LIMA	HUARAL	HUARAL	CONTIGO PERU	0	1	0	ESTUDIO DE CAMPO	-77.20856	-11.53506	208
98	1506010034	LIMA	HUARAL	HUARAL	EL ANGEL MACATON	1	0	0	ESTUDIO DE CAMPO	-77.21072	-11.52809	193
99	1506010043	LIMA	HUARAL	HUARAL	HUAYAN	1	0	0	GOOGLE EARTH	-77.1231	-11.4512	360
100	1506010047	LIMA	HUARAL	HUARAL	CUYO	1	1	0	ESTUDIO DE CAMPO	-77.07149	-11.41259	497
101	1506010064	LIMA	HUARAL	HUARAL	EL TREBOL	0	1	0	GOOGLE EARTH	-77.233293	-11.498835	139
102	1506010065	LIMA	HUARAL	HUARAL	JESUS DEL VALLE	1	0	0	ESTUDIO DE CAMPO	-77.19908	-11.51255	201
103	1506020001	LIMA	HUARAL	ATAVILLOS ALTO	PIRCA	2	1	0	ESTUDIO DE CAMPO	-76.65594	-11.23364	3230
104	1506020003	LIMA	HUARAL	ATAVILLOS ALTO	SAN PEDRO DE HUAROQUIN	0	1	0	ESTUDIO DE CAMPO	-76.70132	-11.27396	3745
105	1506020004	LIMA	HUARAL	ATAVILLOS ALTO	SANTIAGO DE CHISQUE	0	1	0	GOOGLE EARTH	-76.68794	-11.25639	3290
106	1506020005	LIMA	HUARAL	ATAVILLOS ALTO	INMACULADA CONCEPCION DE PASAC (PASAC)	0	1	0	GOOGLE EARTH	-76.67274	-11.25055	3020
107	1506030001	LIMA	HUARAL	ATAVILLOS BAJO	SAN AGUSTIN DE HUAYOPAMPA	2	1	0	ESTUDIO DE CAMPO	-76.82368	-11.35535	1876
108	1506030006	LIMA	HUARAL	ATAVILLOS BAJO	LA FLORIDA	0	1	0	GOOGLE EARTH	-76.797297	-11.312063	2517
109	1506030017	LIMA	HUARAL	ATAVILLOS BAJO	PALLAC	0	1	0	ESTUDIO DE CAMPO	-76.80613	-11.34825	2396
110	1506030026	LIMA	HUARAL	ATAVILLOS BAJO	LA PERLA	2	1	0	ESTUDIO DE CAMPO	-76.79945	-11.37224	2219
111	1506040001	LIMA	HUARAL	AUCALLAMA	AUCALLAMA	2	1	1	ESTUDIO DE CAMPO	-77.17683	-11.55789	167
112	1506040009	LIMA	HUARAL	AUCALLAMA	PALPA	0	1	0	ESTUDIO DE CAMPO	-77.12047	-11.48858	340





PERÚ

Ministerio de Transportes y Comunicaciones

Viceministerio de Comunicaciones

Programa Nacional de Telecomunicaciones

"Decenio de la Igualdad de Oportunidades para mujeres y hombres"
"Año de la Lucha contra la Corrupción y la Impunidad"

Nro	CodINEI2015	DEPARTAMENTO	PROVINCIA	DISTRITO	LOCALIDAD	NUMERO DE INSTITUCIONES ABONADAS OBLIGATORIAS			COORDENADAS SITE			
						LOCALES ESCOLARES	ESTABLECIMIENTOS DE SALUD	DEPENDENCIAS POLICIALES	FUENTE	LONGITUD	LATITUD	ALTURA (m.s.n.m.)
113	1506040012	LIMA	HUARAL	AUCALLAMA	CAQUI	0	1	0	GOOGLE EARTH	-77.154115	-11.504206	250
114	1506040014	LIMA	HUARAL	AUCALLAMA	TRES ESTRELLAS	1	0	0	ESTUDIO DE CAMPO	-77.15586	-11.51445	277
115	1506040033	LIMA	HUARAL	AUCALLAMA	PASAMAYO	0	1	0	ESTUDIO DE CAMPO	-77.21832	-11.60694	66
116	1506050002	LIMA	HUARAL	CHANCAY	EL HATILLO	0	0	1	ESTUDIO DE CAMPO	-77.34433	-11.44845	110
117	1506050003	LIMA	HUARAL	CHANCAY	CHANCAYLLO	0	1	0	ESTUDIO DE CAMPO	-77.30202	-11.4878	53
118	1506050004	LIMA	HUARAL	CHANCAY	PAMPA LIBRE	0	1	0	ESTUDIO DE CAMPO	-77.28878	-11.51402	65
119	1506050006	LIMA	HUARAL	CHANCAY	CERRO LA CULEBRA	0	1	0	ESTUDIO DE CAMPO	-77.25584	-11.51151	145
120	1506050009	LIMA	HUARAL	CHANCAY	QUEPE PAMPA	0	1	0	GOOGLE EARTH	-77.24813	-11.52744	107
121	1506050012	LIMA	HUARAL	CHANCAY	LOS LAURELES SUR	1	0	0	ESTUDIO DE CAMPO	-77.28206	-11.53497	68
122	1506050034	LIMA	HUARAL	CHANCAY	CANDELARIA	1	0	0	ESTUDIO DE CAMPO	-77.29598	-11.49833	78
123	1506060001	LIMA	HUARAL	IHUARI	IHUARI	1	1	0	ESTUDIO DE CAMPO	-76.95174	-11.1886	2838
124	1506060006	LIMA	HUARAL	IHUARI	DOS DE MAYO	1	0	0	ESTUDIO DE CAMPO	-76.94347	-11.08829	2828
125	1506060013	LIMA	HUARAL	IHUARI	OTEC	1	1	0	GOOGLE EARTH	-76.905726	-11.177831	3257
126	1506060015	LIMA	HUARAL	IHUARI	HUACHINGA	0	1	0	GOOGLE EARTH	-76.898489	-11.200197	2848
127	1506060020	LIMA	HUARAL	IHUARI	NAUPAY	1	1	0	GOOGLE EARTH	-76.925731	-11.241003	2464
128	1506070001	LIMA	HUARAL	LAMPINAN	LAMPINAN	0	1	0	ESTUDIO DE CAMPO	-76.83934	-11.23872	2431
129	1506070003	LIMA	HUARAL	LAMPINAN	CANCHAPILCA	1	1	0	ESTUDIO DE CAMPO	-76.815551	-11.24089	1959
130	1506080001	LIMA	HUARAL	PACARAOS	PACARAOS	0	1	0	ESTUDIO DE CAMPO	-76.64668	-11.18539	3352
131	1506080027	LIMA	HUARAL	PACARAOS	RAVIRA	0	1	0	ESTUDIO DE CAMPO	-76.65829	-11.20373	3122
132	1506080028	LIMA	HUARAL	PACARAOS	VISCAS	1	1	0	ESTUDIO DE CAMPO	-76.67178	-11.20364	3817





PERÚ

Ministerio de Transportes y Comunicaciones

Viceministerio de Comunicaciones

Programa Nacional de Telecomunicaciones

"Decenio de la Igualdad de Oportunidades para mujeres y hombres"
"Año de la Lucha contra la Corrupción y la Impunidad"

Nro	Codineiz2015	DEPARTAMENTO	PROVINCIA	DISTRITO	LOCALIDAD	NUMERO DE INSTITUCIONES ABONADAS OBLIGATORIAS			COORDENADAS SITE			ALTURA (m.s.n.m.)
						LOCALES ESCOLARES	ESTABLECIMIENTOS DE SALUD	DEPENDENCIAS POLICIALES	FUENTE	LONGITUD	LATITUD	
133	1506090001	LIMA	HUARAL	SAN MIGUEL DE ACOS	ACOS	1	1	0	GOOGLE EARTH	-76.82161	-11.27363	1594
134	1506090007	LIMA	HUARAL	SAN MIGUEL DE ACOS	HUASCOY (SAN CRISTOBAL DE HUASCOY)	0	1	0	GOOGLE EARTH	-76.7603	-11.2904	3023
135	1506100001	LIMA	HUARAL	SANTA CRUZ DE ANDAMARCA	SANTA CRUZ DE ANDAMARCA	2	1	0	GOOGLE EARTH	-76.63379	-11.19498	3522
136	1506100009	LIMA	HUARAL	SANTA CRUZ DE ANDAMARCA	VICHAYCOCHA	1	1	0	GOOGLE EARTH	-76.6224	-11.14206	3555
137	1506100011	LIMA	HUARAL	SANTA CRUZ DE ANDAMARCA	SANTA CATALINA	0	1	0	GOOGLE EARTH	-76.6369	-11.1834	3270
138	1506100013	LIMA	HUARAL	SANTA CRUZ DE ANDAMARCA	SAN JUAN DE CHAUCA	0	1	0	GOOGLE EARTH	-76.6454	-11.2009	3202
139	1506110001	LIMA	HUARAL	SUMBILCA	SUMBILCA	1	1	0	ESTUDIO DE CAMPO	-76.81829	-11.40583	34.13
140	1506110008	LIMA	HUARAL	SUMBILCA	PISCOCOTO	1	1	0	GOOGLE EARTH	-76.813318	-11.364519	2226
141	1506110013	LIMA	HUARAL	SUMBILCA	HUANDARO	0	1	0	ESTUDIO DE CAMPO	-76.78116	-11.39356	3086
142	1506110014	LIMA	HUARAL	SUMBILCA	RAUMA	0	1	0	ESTUDIO DE CAMPO	-76.7454	-11.40673	3629
143	1506120001	LIMA	HUARAL	VEINTISIETE DE NOVIEMBRE	CARAC	1	1	0	ESTUDIO DE CAMPO	-76.77801	-11.18997	2647
144	1506120014	LIMA	HUARAL	VEINTISIETE DE NOVIEMBRE	COTO	0	1	0	ESTUDIO DE CAMPO	-76.77381	-11.2088	2957
145	1507020001	LIMA	HUAROCHIRI	ANTIOQUIA	ANTIOQUIA	2	1	0	GOOGLE EARTH	-76.507574	-12.080687	1555
146	1507030001	LIMA	HUAROCHIRI	CALLAHUANCA	CALLAHUANCA	1	1	0	MED-GPS	-76.6186	-11.8265	1763
147	1507040001	LIMA	HUAROCHIRI	CARAMPOMA	CARAMPOMA	1	1	0	MED-GPS	-76.5165	-11.6562	3441
148	1507050001	LIMA	HUAROCHIRI	CHICLA	CHICLA	0	1	1	MED-GPS	-76.2682	-11.7061	3696
149	1507060001	LIMA	HUAROCHIRI	CUENCA	SAN JOSE DE LOS CHORRILLOS	0	1	0	MED-GPS	-76.4354	-12.1322	2757
150	1507060004	LIMA	HUAROCHIRI	CUENCA	SAN MARTIN DE ORCOCOTO	0	1	0	MED-GPS	-76.4603	-12.1056	1863
151	1507060027	LIMA	HUAROCHIRI	CUENCA	LANCHI	1	1	0	ESTUDIO DE CAMPO	-76.43172	-12.1597	3104





PERÚ

Ministerio de Transportes y Comunicaciones

Viceministerio de Comunicaciones

Programa Nacional de Telecomunicaciones

"Decenio de la Igualdad de Oportunidades para mujeres y hombres"
"Año de la Lucha contra la Corrupción y la Impunidad"

Nro	CodINEI2015	DEPARTAMENTO	PROVINCIA	DISTRITO	LOCALIDAD	NUMERO DE INSTITUCIONES ABONADAS OBLIGATORIAS			COORDENADAS SITE			
						LOCALES ESCOLARES	ESTABLECIMIENTOS DE SALUD	DEPENDENCIAS POLICIALES	FUENTE	LONGITUD	LATITUD	ALTURA (m.s.n.m.)
152	1507070001	LIMA	HUAROCHIRI	HUACHUPAMPA	SAN LORENZO DE HUACHUPAMPA	1	1	0	ESTUDIO DE CAMPO	-76.58667	-11.72149	2994
153	1507070008	LIMA	HUAROCHIRI	HUACHUPAMPA	VICAS	0	1	0	MED-GPS	-76.6017	-11.7115	2660
154	1507080001	LIMA	HUAROCHIRI	HUANZA	HUANZA	2	1	0	MED-GPS	-76.5034	-11.656	3407
155	1507090001	LIMA	HUAROCHIRI	HUAROCHIRI	HUAROCHIRI	2	1	1	MED-GPS	-76.2325	-12.1371	3139
156	1507090010	LIMA	HUAROCHIRI	HUAROCHIRI	LUPO	1	1	0	GOOGLE EARTH	-76.249609	-12.085029	3380
157	1507100001	LIMA	HUAROCHIRI	LAHUAYTAMBO	LAHUAYTAMBO	1	1	0	MED-GPS	-76.3889	-12.0966	3327
158	1507100014	LIMA	HUAROCHIRI	LAHUAYTAMBO	CANLLE	0	1	0	MED-GPS	-76.402403	-12.097875	3057
159	1507110001	LIMA	HUAROCHIRI	LANGA	LANGA	1	1	0	MED-GPS	-76.4213	-12.1257	2855
160	1507110029	LIMA	HUAROCHIRI	LANGA	ESCOMARCA	1	1	0	MED-GPS	-76.355782	-12.180379	3717
161	1507120001	LIMA	HUAROCHIRI	LARAOS	LARAOS	1	1	0	MED-GPS	-76.54	-11.6646	3659
162	1507130001	LIMA	HUAROCHIRI	MARIATANA	MARIATANA	1	1	0	MED-GPS	-76.3258	-12.2373	3535
163	1507140004	LIMA	HUAROCHIRI	RICARDO PALMA	CUPICHE (SOL DE CUPICHE)	1	0	0	ESTUDIO DE CAMPO	-76.61212	-11.9143	1140
164	1507150001	LIMA	HUAROCHIRI	SAN ANDRES DE TUPICOCHA	SAN ANDRES DE TUPICOCHA	1	1	0	ESTUDIO DE CAMPO	-76.47404	-11.99988	3309
165	1507160001	LIMA	HUAROCHIRI	SAN ANTONIO	CHACLLA	0	1	0	MED-GPS	-76.6499	-11.7434	3430
166	1507160005	LIMA	HUAROCHIRI	SAN ANTONIO	JICAMARCA	1	0	0	MED-GPS	-76.7047	-11.7398	3231
167	1507170029	LIMA	HUAROCHIRI	SAN BARTOLOME	LA MERCED DE CHAUTE (CHAUTE)	0	1	0	ESTUDIO DE CAMPO	-76.50977	-11.94367	2490
168	1507180001	LIMA	HUAROCHIRI	SAN DAMIAN	SAN DAMIAN	2	1	1	MED-GPS	-76.3918	-12.0174	3231
169	1507190001	LIMA	HUAROCHIRI	SAN JUAN DE IRIS	SAN JUAN DE IRIS	0	1	0	MED-GPS	-76.5249	-11.6832	3415
170	1507200001	LIMA	HUAROCHIRI	SAN JUAN DE TANTARANCHE	SAN JUAN DE TANTARANCHE	1	1	0	ESTUDIO DE CAMPO	-76.18307	-12.11333	3448
171	1507210001	LIMA	HUAROCHIRI	SAN LORENZO DE QUINTI	SAN LORENZO DE QUINTI	2	1	1	MED-GPS	-76.2126	-12.1451	2679





PERÚ

Ministerio de Transportes y Comunicaciones

Viceministerio de Comunicaciones

Programa Nacional de Telecomunicaciones

“Decenio de la Igualdad de Oportunidades para mujeres y hombres”
“Año de la Lucha contra la Corrupción y la Impunidad”

Nro	CodINEI2015	DEPARTAMENTO	PROVINCIA	DISTRITO	LOCALIDAD	NUMERO DE INSTITUCIONES ABONADAS OBLIGATORIAS			COORDENADAS SITE			
						LOCALES ESCOLARES	ESTABLECIMIENTOS DE SALUD	DEPENDENCIAS POLICIALES	FUENTE	LONGITUD	LATITUD	ALTURA (m.s.n.m.)
172	1507210052	LIMA	HUAROCHIRI	SAN LORENZO DE QUINTI	HUANCHAC	1	1	0	ESTUDIO DE CAMPO	-76.22337	-12.2199	2673
173	1507230001	LIMA	HUAROCHIRI	SAN MATEO DE OTAO	SAN JUAN DE LANCA	1	1	0	ESTUDIO DE CAMPO	-76.54365	-11.87004	2097
174	1507230003	LIMA	HUAROCHIRI	SAN MATEO DE OTAO	CANCHACALLA	1	1	0	ESTUDIO DE CAMPO	-76.53333	-11.84606	2524
175	1507230021	LIMA	HUAROCHIRI	SAN MATEO DE OTAO	TAPICARA	0	1	0	ESTUDIO DE CAMPO	-76.53815	-11.88363	1942
176	1507240001	LIMA	HUAROCHIRI	SAN PEDRO DE CASTA	SAN PEDRO DE CASTA	1	1	0	MED-GPS	-76.5964	-11.759	3187
177	1507250001	LIMA	HUAROCHIRI	SAN PEDRO DE HUANCAYRE	SAN PEDRO	0	1	0	ESTUDIO DE CAMPO	-76.21717	-12.12976	3143
178	1507260001	LIMA	HUAROCHIRI	SANGALLAYA	SANGALLAYA	0	1	0	MED-GPS	-76.229	-12.161	2737
179	1507260012	LIMA	HUAROCHIRI	SANGALLAYA	HUANCATA	0	1	0	ESTUDIO DE CAMPO	-76.2397	-12.18541	2707
180	1507260020	LIMA	HUAROCHIRI	SANGALLAYA	QUIRIPA	0	1	0	GOOGLE EARTH	-76.23521	-12.20706	2292
181	1507270009	LIMA	HUAROCHIRI	SANTA CRUZ DE COCACHACRA	CORCONA	1	1	1	MED-GPS	-76.5804	-11.9099	1243
182	1507280013	LIMA	HUAROCHIRI	SANTA EUALIA	HUAYRINGA ALTA	1	1	0	ESTUDIO DE CAMPO	-76.6527	-11.92262	1044
183	1507290001	LIMA	HUAROCHIRI	SANTIAGO DE ANCHUCAYA	SANTIAGO DE ANCHUCAYA	1	1	0	ESTUDIO DE CAMPO	-76.23148	-12.09469	3384
184	1507300001	LIMA	HUAROCHIRI	SANTIAGO DE TUNA	SANTIAGO DE TUNA	1	1	0	MED-GPS	-76.5254	-11.9835	2905
185	1507310001	LIMA	HUAROCHIRI	SANTO DOMINGO DE LOS OLLEROS	SANTO DOMINGO DE LOS OLLEROS	1	1	0	ESTUDIO DE CAMPO	-76.51465	-12.21912	2852
186	1507320001	LIMA	HUAROCHIRI	SURCO	SURCO	0	1	1	ESTUDIO DE CAMPO	-76.44225	-11.88272	2033
187	1508010003	LIMA	HUAURA	HUACHO	PARAISO	1	0	0	ESTUDIO DE CAMPO	-77.57005	-11.18452	81
188	1508020001	LIMA	HUAURA	AMBAR	AMBAR	1	1	1	ESTUDIO DE CAMPO	-77.27099	-10.75776	277
189	1508040008	LIMA	HUAURA	CHECRAS	PUÑON	1	1	0	ESTUDIO DE CAMPO	-76.85114	-10.91583	3613
190	1508060013	LIMA	HUAURA	HUAURA	RONTOY	1	0	0	MED-GPS	-77.569	-11.0441	107
191	1508060026	LIMA	HUAURA	HUAURA	VILCAHUAURA	0	1	0	MED-GPS	-77.47492	-11.07266	237





PERÚ

Ministerio de Transportes y Comunicaciones

Viceministerio de Comunicaciones

Programa Nacional de Telecomunicaciones

"Decenio de la Igualdad de Oportunidades para mujeres y hombres"
"Año de la Lucha contra la Corrupción y la Impunidad"

Nro	CodINEI2015	DEPARTAMENTO	PROVINCIA	DISTRITO	LOCALIDAD	NUMERO DE INSTITUCIONES ABONADAS OBLIGATORIAS			COORDENADAS SITE			
						LOCALES ESCOLARES	ESTABLECIMIENTOS DE SALUD	DEPENDENCIAS POLICIALES	FUENTE	LONGITUD	LATITUD	ALTURA (m.s.n.m.)
192	1508060028	LIMA	HUAURA	HUAURA	CALDERA	1	0	0	MED-GPS	-77.458496	-11.087031	255
193	1508070001	LIMA	HUAURA	LEONCIO PRADO	SANTA CRUZ	1	1	0	ESTUDIO DE CAMPO	-76.9296	-11.05869	3310
194	1508070008	LIMA	HUAURA	LEONCIO PRADO	SANTO DOMINGO DE APACHE	1	0	0	GOOGLE EARTH	-76.95893	-11.05091	3598
195	1508070018	LIMA	HUAURA	LEONCIO PRADO	AUQUIMARCA	1	1	0	ESTUDIO DE CAMPO	-76.91335	-11.06565	3203
196	1508070034	LIMA	HUAURA	LEONCIO PRADO	PICHUPAMPA	1	0	0	MED-GPS	-76.991039	-11.099791	2274
197	1508080001	LIMA	HUAURA	PACCHO	PACCHO	1	1	0	ESTUDIO DE CAMPO	-76.93275	-10.95739	3255
198	1508080021	LIMA	HUAURA	PACCHO	SAN ANDRES DE HUACAR (SAN JUAN DE HUACAR)	1	0	0	ESTUDIO DE CAMPO	-76.95347	-10.95831	3088
199	1508090001	LIMA	HUAURA	SANTA LEONOR	JUCUL	0	1	0	ESTUDIO DE CAMPO	-76.74373	-10.95132	3638
200	1508090003	LIMA	HUAURA	SANTA LEONOR	PICOY	2	0	0	GOOGLE EARTH	-76.7413	-10.9276	2990
201	1508090008	LIMA	HUAURA	SANTA LEONOR	PARQUIN	1	1	0	GOOGLE EARTH	-76.719	-10.9663	3571
202	1508100009	LIMA	HUAURA	SANTA MARIA	PAMPA DE ANIMAS	2	0	0	GOOGLE EARTH	-77.569537	-11.10676	82
203	1508110007	LIMA	HUAURA	SAYAN	CHAMBARA ALTA	1	0	0	ESTUDIO DE CAMPO	-77.33183	-11.10806	475
204	1508110051	LIMA	HUAURA	SAYAN	ANDAHUASI (COOPERATIVA)	1	0	0	MED-GPS	-77.244421	-11.147274	578
205	1508110052	LIMA	HUAURA	SAYAN	DECISETE DE ENERO	1	0	0	ESTUDIO DE CAMPO	-77.2393	-11.15761	688
206	1508110079	LIMA	HUAURA	SAYAN	EL AHORCADO (SANTA ROSA)	1	1	0	MED-GPS	-77.325789	-11.270367	366
207	1508110090	LIMA	HUAURA	SAYAN	SANTA ANITA LUIS PARDO	1	0	0	ESTUDIO DE CAMPO	-77.36056	-11.2525	432
208	1508110124	LIMA	HUAURA	SAYAN	LA UNION BAJA	1	1	0	MED-GPS	-77.44848	-11.19395	285
209	1508110146	LIMA	HUAURA	SAYAN	LA VILLA	1	1	1	ESTUDIO DE CAMPO	-77.378294	-11.234027	401
210	1508110160	LIMA	HUAURA	SAYAN	LA MERCED	1	1	0	GOOGLE EARTH	-77.311842	-11.22253	504



Jr. Zorritos 1203 - Lima - Peru
T. (511) 615 7815
www.mtc.gob.pe



PERÚ

Ministerio de Transportes y Comunicaciones

Viceministerio de Comunicaciones

Programa Nacional de Telecomunicaciones

"Decenio de la Igualdad de Oportunidades para mujeres y hombres"
"Año de la Lucha contra la Corrupción y la Impunidad"

Nro	CodINEI2015	DEPARTAMENTO	PROVINCIA	DISTRITO	LOCALIDAD	NUMERO DE INSTITUCIONES ABONADAS OBLIGATORIAS			FUENTE	COORDENADAS SITE		
						LOCALES ESCOLARES	ESTABLECIMIENTOS DE SALUD	DEPENDENCIAS POLICIALES		LONGITUD	LATITUD	ALTURA (m.s.n.m.)
211	1508110204	LIMA	HUAURA	SAYAN	DON ALBERTO	1	0	0	MED-GPS	-77.3396	-11.2576	456
212	1508120012	LIMA	HUAURA	VEGUETA	MEDIO MUNDO	0	1	0	MED-GPS	-77.6529	-10.9309	46
213	1508120050	LIMA	HUAURA	VEGUETA	PRIMAVERA	0	1	0	MED-GPS	-77.6099	-11.0105	105
214	1508120058	LIMA	HUAURA	VEGUETA	MAZO	0	1	0	MED-GPS	-77.6061	-11.0231	69
215	1509010015	LIMA	OYON	OYON	QUICHAS	1	0	0	GOOGLE EARTH	-76.7674	-10.576	3964
216	1509010023	LIMA	OYON	OYON	POMAMAYO	1	0	0	GOOGLE EARTH	-76.776338	-10.643149	3520
217	1509010065	LIMA	OYON	OYON	RAPAZ	1	1	0	ESTUDIO DE CAMPO	-76.70559	-10.87326	4064
218	1509020001	LIMA	OYON	ANDAJES	ANDAJES	1	1	0	ESTUDIO DE CAMPO	-76.90932	-10.79238	3510
219	1509030001	LIMA	OYON	CAUJUL	CAUJUL	1	1	0	ESTUDIO DE CAMPO	-76.97971	-10.8056	3187
220	1509030011	LIMA	OYON	CAUJUL	PUMAHUAIN (ASCENSION DEL SEÑOR DE PUMAHUAIN)	1	0	0	GOOGLE EARTH	-76.985154	-10.756532	3666
221	1509040001	LIMA	OYON	COCHAMARCA	COCHAMARCA	1	1	0	ESTUDIO DE CAMPO	-77.12864	-10.86327	3406
222	1509050001	LIMA	OYON	NAVAN	NAVAN	1	1	0	ESTUDIO DE CAMPO	-77.01217	-10.83636	3044
223	1509060005	LIMA	OYON	PACHANGARA	AYARPONGO	1	0	0	ESTUDIO DE CAMPO	-76.87886	-10.80208	2415
224	1509060014	LIMA	OYON	PACHANGARA	SAN BARTOLOME DE CURAY	1	0	0	ESTUDIO DE CAMPO	-76.8125	-10.84053	3464
225	1509060020	LIMA	OYON	PACHANGARA	HUANCAHUASI	1	1	0	GOOGLE EARTH	-76.729701	-10.907481	3183
226	1510010003	LIMA	YAUYOS	YAUYOS	AUCO	2	0	0	ESTUDIO DE CAMPO	-75.95746	-12.58299	2215
227	1510010016	LIMA	YAUYOS	YAUYOS	PUNTE AUCO	0	1	0	ESTUDIO DE CAMPO	-75.94986	-12.58615	1942
228	1510020001	LIMA	YAUYOS	ALIS	ALIS	2	1	0	GOOGLE EARTH	-75.78647	-12.28034	3249
229	1510030001	LIMA	YAUYOS	ALLAUCA	AYAUCO	1	1	0	ESTUDIO DE CAMPO	-76.03739	-12.59245	3175
230	1510040001	LIMA	YAUYOS	AYAVIRI	AYAVIRI	2	1	0	ESTUDIO DE CAMPO	-76.13684	-12.38245	3257
231	1510050001	LIMA	YAUYOS	AZANGARO	AZANGARO	1	1	0	ESTUDIO DE CAMPO	-75.8366	-12.9999	3443
232	1510060001	LIMA	YAUYOS	CACRA	CACRA	1	1	0	ESTUDIO DE CAMPO	-75.78298	-12.81307	2804
233	1510060011	LIMA	YAUYOS	CACRA	HUAYLLAMPI	1	0	0	MED-GPS	-75.89997	-12.811	1091



[Handwritten signature]





PERÚ


Ministerio de Transportes y Comunicaciones

Viceministerio de Comunicaciones

Programa Nacional de Telecomunicaciones

“Decenio de la Igualdad de Oportunidades para mujeres y hombres”
“Año de la Lucha contra la Corrupción y la Impunidad”

Nro	CodINEI2015	DEPARTAMENTO	PROVINCIA	DISTRITO	LOCALIDAD	NUMERO DE INSTITUCIONES ABONADAS OBLIGATORIAS			COORDENADAS SITE			
						LOCALES ESCOLARES	ESTABLECIMIENTOS DE SALUD	DEPENDENCIAS POLICIALES	FUENTE	LONGITUD	LATITUD	ALTURA (m.s.n.m.)
234	1510070001	LIMA	YAUYOS	CARANIA	CARANIA	0	1	0	ESTUDIO DE CAMPO	-75.87177	-12.34397	3829
235	1510080001	LIMA	YAUYOS	CATAHUASI	CATAHUASI	1	1	1	ESTUDIO DE CAMPO	-75.8917	-12.7989	1188
236	1510080007	LIMA	YAUYOS	CATAHUASI	CATAHUASI	2	0	0	GOOGLE EARTH	-75.92147	-12.77673	1309
237	1510090001	LIMA	YAUYOS	CHOCOS	CHOCOS	2	1	0	ESTUDIO DE CAMPO	-75.86295	-12.91443	2750
238	1510100001	LIMA	YAUYOS	COCHAS	COCHAS	1	0	0	ESTUDIO DE CAMPO	-76.1576	-12.29416	2847
239	1510110001	LIMA	YAUYOS	COLONIA	COLONIA	0	1	0	ESTUDIO DE CAMPO	-75.89013	-12.63426	3289
240	1510110023	LIMA	YAUYOS	COLONIA	OYUNCO	2	0	0	ESTUDIO DE CAMPO	-75.92207	-12.62144	3087
241	1510120001	LIMA	YAUYOS	HONGOS	HONGOS	2	1	0	GOOGLE EARTH	-75.76493	-12.811	3182
242	1510130001	LIMA	YAUYOS	HUAMPARA	HUAMPARA	1	1	0	ESTUDIO DE CAMPO	-76.16682	-12.35991	2502
243	1510140001	LIMA	YAUYOS	HUANCAYA	HUANCAYA	1	1	0	MED-GPS	-75.7994	-12.2034	3568
244	1510150001	LIMA	YAUYOS	HUANGASCAR	HUANGASCAR	2	1	1	GOOGLE EARTH	-75.83117	-12.89982	2519
245	1510160001	LIMA	YAUYOS	HUANTAN	HUANTAN	2	1	0	ESTUDIO DE CAMPO	-75.8124	-12.45515	3334
246	1510170001	LIMA	YAUYOS	HUANEC	HUANEC	2	1	0	ESTUDIO DE CAMPO	-76.1392	-12.29311	3214
247	1510180001	LIMA	YAUYOS	LARAOS	LARAOS	2	1	0	ESTUDIO DE CAMPO	-75.78596	-12.34625	3486
248	1510190001	LIMA	YAUYOS	LINCHA	LINCHA	2	1	0	ESTUDIO DE CAMPO	-75.66704	-12.79948	3432
249	1510200001	LIMA	YAUYOS	MADEAN	MADEAN	2	1	0	GOOGLE EARTH	-75.77756	-12.94527	3275
250	1510210001	LIMA	YAUYOS	MIRAFLORES	MIRAFLORES	2	1	0	ESTUDIO DE CAMPO	-75.85011	-12.2745	3623
251	1510220001	LIMA	YAUYOS	OMAS	OMAS	2	1	0	GOOGLE EARTH	-76.29045	-12.5175	1549
252	1510230001	LIMA	YAUYOS	PUTINZA	SAN LORENZO DE PUTINZA	1	1	0	ESTUDIO DE CAMPO	-75.95122	-12.66905	1969
253	1510240001	LIMA	YAUYOS	QUINCHES	QUINCHES	2	1	0	GOOGLE EARTH	-76.14245	-12.30767	2963
254	1510250001	LIMA	YAUYOS	QUINOCAY	QUINOCAY	1	1	0	MED-GPS	-76.226862	-12.362052	2656
255	1510260001	LIMA	YAUYOS	SAN JOAQUIN	SAN JOAQUIN	1	0	0	INEI 2014	-76.14642	-12.28466	2938
256	1510270001	LIMA	YAUYOS	SAN PEDRO DE PILAS	SAN PEDRO DE PILAS	1	1	0	ESTUDIO DE CAMPO	-76.22733	-12.45534	2665
257	1510280001	LIMA	YAUYOS	TANTA	TANTA	2	1	0	ESTUDIO DE CAMPO	-76.01189	-12.12298	4310
258	1510290001	LIMA	YAUYOS	TAURIPAMPA	TAURIPAMPA	2	1	0	ESTUDIO DE CAMPO	-76.16168	-12.61728	3530
259	1510300001	LIMA	YAUYOS	TOMAS	TOMAS	2	1	0	ESTUDIO DE CAMPO	-75.74593	-12.23783	3565
260	1510310001	LIMA	YAUYOS	TUPE	TUPE	1	1	0	ESTUDIO DE CAMPO	-75.80978	-12.74097	2805
261	1510320001	LIMA	YAUYOS	VINAC	VINAC	2	1	0	ESTUDIO DE CAMPO	-75.78004	-12.93109	3278
262	1510320015	LIMA	YAUYOS	VINAC	APURI	1	0	0	GOOGLE EARTH	-75.8071	-12.881	3373
263	1510320040	LIMA	YAUYOS	VINAC	LA FLORIDA	1	1	0	MED-GPS	-75.750533	-12.944185	3313
264	1510330001	LIMA	YAUYOS	VITIS	VITIS	2	1	0	MED-GPS	-75.8078	-12.2239	3604
265	1502010013	LIMA	BARRANCA	BARRANCA	SANTA VICTORIA (PURMACANA ALTA)	1	1	0	INEI 2014	-77.605540	-10.695480	430
266	1502030008	LIMA	BARRANCA	PATIVILCA	LA PAZ	1	0	0	GOOGLE EARTH	-77.649500	-10.652760	329
267	1502040018	LIMA	BARRANCA	SUPE	SANTO DOMINGO	1	0	0	GOOGLE EARTH	-77.674189	-10.791070	81



[Handwritten signature]



PERÚ

Ministerio de Transportes y Comunicaciones

Viceministerio de Comunicaciones

Programa Nacional de Telecomunicaciones

"Decenio de la Igualdad de Oportunidades para mujeres y hombres"
"Año de la Lucha contra la Corrupción y la Impunidad"

Nro	CodINEI2015	DEPARTAMENTO	PROVINCIA	DISTRITO	LOCALIDAD	NUMERO DE INSTITUCIONES ABONADAS OBLIGATORIAS			COORDENADAS SITE			
						LOCALES ESCOLARES	ESTABLECIMIENTOS DE SALUD	DEPENDENCIAS POLICIALES	FUENTE	LONGITUD	LATITUD	ALTURA (m.s.n.m.)
268	1502040024	LIMA	BARRANCA	SUPE	EL MOLINO	1	0	0	MED-GPS	-77.663800	-10.832100	65
269	1502040033	LIMA	BARRANCA	SUPE	LLAMAHUACA	1	0	0	GOOGLE EARTH	-77.553613	-10.864598	260
270	1503030006	LIMA	CAJATAMBO	GORGOR	RAJANVA	1	0	0	INEI 2014	-77.099210	-10.605950	2525
271	1503030088	LIMA	CAJATAMBO	GORGOR	APAS	1	0	0	INEI 2014	-77.033800	-10.633640	3570
272	1503040023	LIMA	CAJATAMBO	HUANCAPON	CHUCCHI	1	0	0	GOOGLE EARTH	-77.085200	-10.510230	3402
273	1504070020	LIMA	CANTA	SANTA ROSA DE QUIVES	QUIVES	1	0	0	GOOGLE EARTH	-76.789270	-11.668820	1177
274	1505070015	LIMA	CANETE	IMPERIAL	CERRO CANDELA	1	0	0	INEI 2015	-76.372314	-13.054554	1682
275	1505010026	LIMA	CANETE	SAN VICENTE DE CANETE	BOCA DE RIO	1	0	0	MED-GPS	-76.407709	-13.118953	5
276	1505100016	LIMA	CANETE	NUEVO IMPERIAL	CALTOPILLA	1	0	0	MED-GPS	-76.244286	-13.078289	238
277	1506040065	LIMA	HUARAL	AUCALLAMA	GRAMADALES	1	0	0	INEI 2014	-77.186290	-11.581560	115
278	1507150013	LIMA	HUAROC HIRI	SAN ANDRES DE TUPICOCHA	SAN JUAN DE PACOTA	1	0	0	GOOGLE EARTH	-76.451946	-12.018658	3533
279	1508040014	LIMA	HUAURA	CHECRAS	CANIN	1	0	0	GOOGLE EARTH	-76.811921	-10.939523	3882
280	1508070021	LIMA	HUAURA	LEONCIO PRADO	TAN TAN	1	0	0	INEI 2014	-76.951390	-11.068990	3100
281	1508100012	LIMA	HUAURA	SANTA MARIA	TABLADA	1	0	0	MED-GPS	-77.482467	-11.189109	280
282	1508110022	LIMA	HUAURA	SAYAN	QUINTAY	1	0	0	MED-GPS	-77.167511	-11.091914	792
283	1508120016	LIMA	HUAURA	VEGUETA	JOSE CARLOS MARIATEGUI	0	1	0	GOOGLE EARTH	-77.646635	-10.964282	72
284	1508120028	LIMA	HUAURA	VEGUETA	AMIRALLA	1	0	0	MED-GPS	-77.617224	-10.958472	102
285	1509010066	LIMA	OYON	OYON	UCRUSCHACA	1	0	0	GOOGLE EARTH	-76.772762	-10.624296	3601
286	1510030011	LIMA	YAUAYOS	ALLAUCA	QUIRIMAN	1	0	0	ESTUDIO DE CAMPO	-75.987430	-12.624490	2018
287	1510030012	LIMA	YAUAYOS	ALLAUCA	CALACHOTA	1	0	0	GOOGLE EARTH	-75.980570	-12.631190	1783
288	1510110012	LIMA	YAUAYOS	COLONIA	CASINTA	1	0	0	ESTUDIO DE CAMPO	-75.949060	-12.594630	2304
289	1510200025	LIMA	YAUAYOS	MADEAN	ORTIGAL	1	0	0	GOOGLE EARTH	-75.745000	-12.949790	3476
290	1510240014	LIMA	YAUAYOS	QUINCHES	SAN JUAN DE MALLEURAN	1	0	0	GOOGLE EARTH	-76.139620	-12.333950	3351
291	1510320025	LIMA	YAUAYOS	VINAC	PIRHUAYOC	1	0	0	GOOGLE EARTH	-75.786130	-12.899190	3534



[Handwritten signature]



"Decenio de la Igualdad de Oportunidades para mujeres y hombres"
"Año de la Lucha contra la Corrupción y la Impunidad"

I INSTITUCIONES ABONADAS OBLIGATORIAS

I.1 Establecimientos de Salud Obligatorias

Nro	DATOS DE LA LOCALIDAD					DATOS DEL ESTABLECIMIENTO DE SALUD				
	CodINEI2015	DEPARTAMENTO	PROVINCIA	DISTRITO	LOCALIDAD	COD_UNICO Minsa	NOMBRE DE ESTABLECIMIENTO	CATEGORÍA	DIRECCIÓN	
1	1502010002	LIMA	BARRANCA	BARRANCA	POTAO	00005690	POTAO	I-1	CENTRO POBLADO EL POTAO MZ A 514 -612	
2	1502010003	LIMA	BARRANCA	BARRANCA	VINTO BAJO	00005695	VINTO BAJO	I-1	CENTRO POBLADO VINTO BAJO S/N	
3	1502010009	LIMA	BARRANCA	BARRANCA	ARAYA GRANDE	00005689	ARAYA GRANDE	I-2	CALLE NUEVO PARAISO S/N -CENTRO POBLADO ARAYA GRANDE	
4	1502010015	LIMA	BARRANCA	BARRANCA	CHIU CHIU	00005698	CHIU CHIU	I-1	CENTRO POBLADO CHIU CHIU ZONAL SUPE	
5	1502010016	LIMA	BARRANCA	BARRANCA	SANTA ELENA NORTE	00005694	SANTA ELENA	I-2	CENTRO POBLADO SANTA ELENA MZ. B. LOTE 20 INT.3	
6	1502020018	LIMA	BARRANCA	PARAMONGA	HUARICANGA	00005704	HUARICANGA	I-1	KM. 22 CARRETERA PATIVILCA -HUARAZ CENTRO POBLADO HUARICANGA	
7	1502020026	LIMA	BARRANCA	PARAMONGA	SAN JUAN DE TUNAN	00005706	TUNAN	I-2	CENTRO POBLADO TUNAN S/N	
8	1502020030	LIMA	BARRANCA	PARAMONGA	CERRO BLANCO	00005703	CERRO BLANCO	I-1	CALLE INGENIO N° 02 - CENTRO POBLADO CERRO BLANCO	
9	1502020035	LIMA	BARRANCA	PARAMONGA	LAMPAY	00005707	LAMPAY	I-1	CENTRO POBLADO LAMPAY S/N	
10	1502030002	LIMA	BARRANCA	PATIVILCA	SAN MIGUEL DE OTOPONGO	00005712	SAN MIGUEL DE OTOPONGO	I-1	CENTRO POBLADO SAN MIGUEL DE OTOPONGO S/N	
11	1502030010	LIMA	BARRANCA	PATIVILCA	HUAYTO	00005710	HUAYTO	I-2	CENTRO POBLADO HUAYTO S/N	
12	1502030011	LIMA	BARRANCA	PATIVILCA	PAMPAS SAN JOSE	00005711	PAMPA SAN JOSE	I-1	CENTRO POBLADO SAN JOSE S/N	
13	1502030014	LIMA	BARRANCA	PATIVILCA	UPACA	00007685	UPACA	I-1	CENTRO POBLADO UPACA S/N	
14	1502030023	LIMA	BARRANCA	PATIVILCA	SIMON BOLIVAR	00005699	PUENTE BOLIVAR	I-1	CENTRO POBLADO PUENTE BOLIVAR S/N	
15	1502040014	LIMA	BARRANCA	SUPE	VIRGEN DE LAS MERCEDES	00005721	VIRGEN DE LAS MERCEDES	I-2	CENTRO POBLADO VIRGEN DE LAS MERCEDES/ CALLE 28 DE JULIO S/N	
16	1502040020	LIMA	BARRANCA	SUPE	LA CAMPIÑA DE SUPE (PEDREGAL)	00005715	CAMPIÑA	I-2	ALAMEDA S/N CAMPIÑA DE SUPE- FRENTE A LA PLAZA DE ARMAS	
17	1502040021	LIMA	BARRANCA	SUPE	SANTA ROSA	00005716	SAN NICOLAS	I-2	COMITE 04 S/N -PSJ. SAN NICOLAS	
18	1502040028	LIMA	BARRANCA	SUPE	CALETA VIDAL	00005718	CALETA VIDAL	I-1	CALLE 3 S/N -CENTRO POBLADO CALETA VIDAL	
19	1502040038	LIMA	BARRANCA	SUPE	CARAL	00005720	CARAL	I-2	CARAL S/N	
20	1503010028	LIMA	CAJATAMBO	CAJATAMBO	UTCAS	00005632	UTCAS	I-1	PLAZA DE ARMAS S/N	





PERU

Ministerio de Transportes y Comunicaciones

Viceministerio de Comunicaciones

Programa Nacional de Telecomunicaciones

“Decenio de la Igualdad de Oportunidades para mujeres y hombres”
“Año de la Lucha contra la Corrupción y la Impunidad”

Nro	DATOS DE LA LOCALIDAD					DATOS DEL ESTABLECIMIENTO DE SALUD				
	CodINEI2015	DEPARTAMENTO	PROVINCIA	DISTRITO	LOCALIDAD	COD. UNICO MINSA	NOMBRE DE ESTABLECIMIENTO	CATEGORIA	DIRECCION	
21	1503020001	LIMA	CAJATAMBO	COPA	COPA	00005634	COPA	I-1	PLAZA DE ARMAS S/N	
22	1503020002	LIMA	CAJATAMBO	COPA	PUQUIAN	00005633	POQUIAN	I-2	CALLE 31 DE MAYO S/N	
23	1503030001	LIMA	CAJATAMBO	GORGOR	GORGOR	00005700	GORGOR	I-2	AV. PACIFICO S/N	
24	1503040001	LIMA	CAJATAMBO	HUANCAPON	HUANCAPON	00005635	HUANCAPON	I-1	CALLE PRINCIPAL S/N	
25	1503050001	LIMA	CAJATAMBO	MANAS	MANAS	00005637	MANAS	I-2	CALLE GRAU S/N	
26	1504010048	LIMA	CANTA	CANTA	PARIAMARCA	00005600	PARIAMARCA	I-1	PLAZA CENTRAL DE LA COMUNIDAD DE PARIAMARCA	
27	1504010065	LIMA	CANTA	CANTA	CARHUA	00005599	CARHUA	I-1	AV. ALFONSO UGARTE S/N / JR. 18 DE AGOSTO - CARHUA	
28	1504020001	LIMA	CANTA	ARAHUAY	ARAHUAY	00005609	ARAHUAY	I-1	AV. CANTA S/N - ARAHUAY	
29	1504020013	LIMA	CANTA	ARAHUAY	COLLO	00007755	COLLO	I-1	CALLE PRINCIPAL COLLO AL ACOSTADO DE LA IGLESIA	
30	1504030001	LIMA	CANTA	HUAMANTANGA	HUAMANTANGA	00005601	HUAMANTANGA	I-1	ENTRADA DE LA COMUNIDAD DE HUAMANTANGA	
31	1504030003	LIMA	CANTA	HUAMANTANGA	MARCO	00007754	MARCO	I-1	SALIDA DE LA COMUNIDAD DE MARCO	
32	1504030004	LIMA	CANTA	HUAMANTANGA	QUIPAN	00005602	QUIPAN	I-1	CENTRO POBLADO DE QUIPAN	
33	1504040001	LIMA	CANTA	HUAROS	HUAROS	00005603	HUAROS	I-1	JR. LIMA S/N - HUAROS	
34	1504040046	LIMA	CANTA	HUAROS	CULLHUAY	00005604	CULLHUAY	I-1	AV. JOSE OTERO S/N - CULLHUAY	
35	1504050001	LIMA	CANTA	LACHAQUI	LACHAQUI	00005606	LACHAQUI	I-1	JR. AUGUSTO B. LEGUIA S/N - LACHAQUI	
36	1504060001	LIMA	CANTA	SAN BUENAVENTURA	SAN BUENAVENTURA	00005608	SAN BUENAVENTURA	I-1	JR. SANTA ROSA S/N - SAN BUENAVENTURA	
37	1504060015	LIMA	CANTA	SAN BUENAVENTURA	NUEVO SAN JOSE	00005613	SAN JOSE	I-1	JR. PERU S/N - SAN JOSE	
38	1504070001	LIMA	CANTA	SANTA ROSA DE QUIVES	YANGAS	00005611	YANGAS	I-3	CALLE SAN MARTELO S/N, CENTRO POBLADO YANGAS	
39	1504070043	LIMA	CANTA	SANTA ROSA DE QUIVES	TRAPICHE	00005610	TRAPICHE	I-2	CENTRO POBLADO DE TRAPICHE AL COSTADO DEL COLEGIO	
40	1504070044	LIMA	CANTA	SANTA ROSA DE QUIVES	EL OLIVAR	00005612	EL OLIVAR	I-1	CENTRO POBLADO EL OLIVAR FRENTE AL COLEGIO	
41	1505010034	LIMA	CANETE	SAN VICENTE DE CANETE	HERBAY BAJO	00006041	HERBAY BAJO	I-2	CALLE AREQUIPA N° 413	
42	1505010037	LIMA	CANETE	SAN VICENTE DE CANETE	HERBAY ALTO	00006042	HERBAY ALTO	I-2	CALLE PRINCIPAL S/N	
43	1505020017	LIMA	CANETE	ASIA	ROSARIO DE ASIA	00006056	ROSARIO DE ASIA	I-2	PLAZA DE ARMAS S/N	
44	1505030001	LIMA	CANETE	CALANGO	CALANGO	00006066	CALANGO	I-2	JIRON REAL S/N	





PERÚ

Ministerio de Transportes y Comunicaciones

Viceministerio de Comunicaciones

Programa Nacional de Telecomunicaciones

“Decenio de la Igualdad de Oportunidades para mujeres y hombres”
“Año de la Lucha contra la Corrupción y la Impunidad”

Nro	DATOS DE LA LOCALIDAD					DATOS DEL ESTABLECIMIENTO DE SALUD				
	CodINEI2015	DEPARTAMENTO	PROVINCIA	DISTRITO	LOCALIDAD	COD_UNICO Minsa	NOMBRE DE ESTABLECIMIENTO	CATEGORÍA	DIRECCIÓN	
45	1505050023	LIMA	CAÑETE	CHILCA	LAS SALINAS	00006069	LAS SALINAS	I-1	AV. VIRREY AMAT N° 339	
46	1505060001	LIMA	CAÑETE	COAYLLO	COAYLLO	00006057	COAYLLO	I-1	JR. BOLOGNESI S/N	
47	1505070011	LIMA	CAÑETE	IMPERIAL	CERRO ALEGRE	00006033	CERRO ALEGRE	I-2	CALLE LOS ROBLES S/N	
48	1505090024	LIMA	CAÑETE	MALA	BUJAMA BAJA	00006073	BUJAMA	I-2	CALLE PROGRESO S/N	
49	1505100004	LIMA	CAÑETE	NUEVO IMPERIAL	LA RINCONADA DE CONTA	00006014	RINCONADA DE CONTA	I-2	PLAZA DE ARMAS S/N	
50	1505100007	LIMA	CAÑETE	NUEVO IMPERIAL	PUEBLO NUEVO DE CONTA ROMA	00006015	PUEBLO NUEVO DE CONTA	I-2	AV. 2 DE MAYO	
51	1505100009	LIMA	CAÑETE	NUEVO IMPERIAL	CARMEN ALTO	00006013	CARMEN ALTO	I-2	PLAZA DE ARMAS S/N	
52	1505100023	LIMA	CAÑETE	NUEVO IMPERIAL	LA FLORIDA	00006017	LA FLORIDA	I-1	CALLE SAN JOSE Y SANTA ROSA	
53	1505100025	LIMA	CAÑETE	NUEVO IMPERIAL	SANTA MARIA ALTA	00006016	SANTA MARIA ALTA	I-2	AV. BOLOGNESI S/N	
54	1505110001	LIMA	CAÑETE	PACARAN	PACARAN	00006018	PACARAN	I-3	PASAJE SANTA ROSA S/N	
55	1505120008	LIMA	CAÑETE	QUILMANA	LA HUERTA (SANTA ELENA)	00006035	LA HUERTA	I-2	ANEXO LA HUERTA S/N	
56	1505140008	LIMA	CAÑETE	SAN LUIS	LA QUEBRADA	00006039	LA QUEBRADA	I-2	CALLE LAS PALMAS S/N	
57	1505140015	LIMA	CAÑETE	SAN LUIS	SANTA BARBARA	00006038	SANTA BARBARA	I-1	C.P.M. SANTA BARBARA	
58	1505140017	LIMA	CAÑETE	SAN LUIS	SANTA CRUZ	00006165	SANTA CRUZ	I-1	C.P.M. SANTA CRUZ S/N	
59	1505150001	LIMA	CAÑETE	SANTA CRUZ DE FLORES	SANTA CRUZ DE FLORES	00006077	SANTA CRUZ DE FLORES	I-2	AV. 3 DE MAYO S/N	
60	1505160001	LIMA	CAÑETE	ZUÑIGA	ZUÑIGA	00006019	ZUÑIGA	I-2	JR. BERNARDO ALCEDO S/N	
61	1506010003	LIMA	HUARAL	HUARAL	CENTENARIO HUACHO CHICO	00005830	CENTENARIO	I-2	CENTRO POBLADO CENTENARIO	
62	1506010005	LIMA	HUARAL	HUARAL	LA FLORIDA	00005829	HUERTA MARGARET	I-2	CENTRO POBLADO HUERTA MARGARET	
63	1506010008	LIMA	HUARAL	HUARAL	CABUYAL	00005828	CABUYAL	I-2	CENTRO POBLADO CABUYAL	
64	1506010011	LIMA	HUARAL	HUARAL	TUPAC AMARU	00005827	TUPAC AMARU	I-2	PASAJE TUPAC AMARU MZ C LT. 21 -ESPERANZA BAJA	
65	1506010012	LIMA	HUARAL	HUARAL	ESPERANZA BAJA	00005826	CLAS AGREGADO LA QUERENCIA	I-3	AV. VICTORIA NRO. A INT. 4 A.H. ESPERANZA BAJA	
66	1506010014	LIMA	HUARAL	HUARAL	JECUAN	00005832	JECUAN	I-2	COOPERATIVA AGRARIA UNIDA JECUAN	
67	1506010033	LIMA	HUARAL	HUARAL	CONTIGO PERU	00010937	CONTIGO PERU	I-2	CENTRO POBLADO CONTIGO PERU	
68	1506010047	LIMA	HUARAL	HUARAL	CUYO	00007189	CUYO	I-1	CENTRO POBLADO CUYO S/N	



Jr. Zorritos 1203 - Lima - Perú
T. (511) 615 7815
www.mtc.gob.pe

EL PERÚ PRIMERO



PERU

Ministerio de Transportes y Comunicaciones

Viceministerio de Comunicaciones

Programa Nacional de Telecomunicaciones

"Decenio de la Igualdad de Oportunidades para mujeres y hombres"
"Año de la Lucha contra la Corrupción y la Impunidad"

Nro	DATOS DE LA LOCALIDAD					DATOS DEL ESTABLECIMIENTO DE SALUD				
	CodINEI2015	DEPARTAMENTO	PROVINCIA	DISTRITO	LOCALIDAD	COD_UNICO MINSA	NOMBRE DE ESTABLECIMIENTO	CATEGORIA	DIRECCIÓN	
69	1506010064	LIMA	HUARAL	HUARAL	EL TREBOL	00005833	EL TREBOL	I-3	AV. LOS GERANIOS ESQUINA CON LA FLORES-ASOC. VIVIENDA EL TREBOL	
70	1506020001	LIMA	HUARAL	ATAVILLOS ALTO	PIRCA	00005586	PIRCA	I-2	CENTRO POBLADO PIRCA S/N	
71	1506020003	LIMA	HUARAL	ATAVILLOS ALTO	SAN PEDRO DE HUAROQUIN	00005589	HUAROQUIN	I-1	CENTRO POBLADO HUAROQUIN S/N	
72	1506020004	LIMA	HUARAL	ATAVILLOS ALTO	SANTIAGO DE CHISQUE	00007195	CHISQUE	I-1	CENTRO POBLADO CHISQUE S/N	
73	1506020005	LIMA	HUARAL	ATAVILLOS ALTO	INMACULADA CONCEPCION DE PASAC (PASAC)	00005587	PASAC	I-1	CENTRO POBLADO PASAC S/N	
74	1506030001	LIMA	HUARAL	ATAVILLOS BAJO	SAN AGUSTIN DE HUAYOPAMPA	00005578	HUAYOPAMPA	I-3	CENTRO POBLADO HUAYOPAMPA	
75	1506030006	LIMA	HUARAL	ATAVILLOS BAJO	LA FLORIDA	00005580	LA FLORIDA	I-1	CENTRO POBLADO LA FLORIDA S/N	
76	1506030017	LIMA	HUARAL	ATAVILLOS BAJO	PALLAC	00007208	PALLAC	I-1	CENTRO POBLADO PALLAC S/N	
77	1506030026	LIMA	HUARAL	ATAVILLOS BAJO	LA PERLA	00005579	LA PERLA	I-2	CENTRO POBLADO LA PERLA	
78	1506040001	LIMA	HUARAL	AUCALLAMA	AUCALLAMA	00005726	AUCALLAMA	I-3	CENTRO POBLADO AUCALLAMA	
79	1506040009	LIMA	HUARAL	AUCALLAMA	PALPA	00005727	PALPA	I-3	AV. SAN CARLOS S/N	
80	1506040012	LIMA	HUARAL	AUCALLAMA	CAQUI	00010990	CAQUI	I-2	CENTRO POBLADO CAQUI S/N	
81	1506040033	LIMA	HUARAL	AUCALLAMA	PASAMAYO	00005728	PASAMAYO	I-2	CENTRO POBLADO PASAMAYO	
82	1506050003	LIMA	HUARAL	CHANCAY	CHANCAYLLO	00005731	CLAS PEDRO CANEVARO GARAY DE CHANCAYLLO	I-3	CARRETERA PANAMERICANA NORTE KM. 91.5 CHANCAYLLO	
83	1506050004	LIMA	HUARAL	CHANCAY	PAMPA LIBRE	00005730	PAMPA LIBRE	I-2	CENTRO POBLADO PAMPA LIBRE	
84	1506050006	LIMA	HUARAL	CHANCAY	CERRO LA CULEBRA	00005732	CERRO CULEBRA	I-2	PUEBLO JOVEN CERRO LA CULEBRA S/N	
85	1506050009	LIMA	HUARAL	CHANCAY	QUEPE PAMPA	00005733	QUEPEPAMPA	I-3	PUEBLO JOVEN QUEPEPAMPA	
86	1506060001	LIMA	HUARAL	IHUARI	IHUARI	00005595	IHUARI	I-2	CENTRO POBLADO IHUARI S/N	
87	1506060013	LIMA	HUARAL	IHUARI	OTEC	00005594	OTEC	I-1	CENTRO POBLADO OTEC S/N	
88	1506060015	LIMA	HUARAL	IHUARI	HUACHINGA	00005593	HUACHINGA	I-1	CENTRO POBLADO HUACHINGA S/N	
89	1506060020	LIMA	HUARAL	IHUARI	NAUPAY	00005597	NAUPAY	I-2	CENTRO POBLADO NAUPAY S/N	
90	1506070001	LIMA	HUARAL	LAMPAN	LAMPAN	00005581	LAMPAN	I-1	CENTRO POBLADO LAMPAN S/N	
91	1506070003	LIMA	HUARAL	LAMPAN	CANCHAPILCA	00010936	CANCHAPILCA	I-1	CENTRO POBLADO CANCHAPILCA S/N	





PERÚ

Ministerio de Transportes y Comunicaciones

Viceministerio de Comunicaciones

Programa Nacional de Telecomunicaciones

"Decenio de la Igualdad de Oportunidades para mujeres y hombres"
"Año de la Lucha contra la Corrupción y la Impunidad"

Nro	DATOS DE LA LOCALIDAD					DATOS DEL ESTABLECIMIENTO DE SALUD				
	CodINEZ2015	DEPARTAMENTO	PROVINCIA	DISTRITO	LOCALIDAD	COD_UNICO MINSA	NOMBRE DE ESTABLECIMIENTO	CATEGORÍA	DIRECCIÓN	
92	1506080001	LIMA	HUARAL	PACARAOS	PACARAOS	00005590	PACARAOS	I-3	CENTRO POBLADO PACARAOS S/N	
93	1506080027	LIMA	HUARAL	PACARAOS	RAVIRA	00007193	RAVIRA	I-1	CENTRO POBLADO RAVIRA S/N	
94	1506080028	LIMA	HUARAL	PACARAOS	VISCAS	00007190	VISCAS	I-1	CENTRO POBLADO VISCAS	
95	1506090001	LIMA	HUARAL	SAN MIGUEL DE ACOS	ACOS	00005582	ACOS	I-3	CENTRO POBLADO ACOS	
96	1506090007	LIMA	HUARAL	SAN MIGUEL DE ACOS	HUASCOY (SAN CRISTOBAL DE HUASCOY)	00005583	HUASCOY	I-1	CENTRO POBLADO HUASCOY S/N	
97	1506100001	LIMA	HUARAL	SANTA CRUZ DE ANDAMARCA	SANTA CRUZ DE ANDAMARCA	00005592	SANTA CRUZ DE ANDAMARCA	I-2	CENTRO POBLADO SANTA CRUZ	
98	1506100009	LIMA	HUARAL	SANTA CRUZ DE ANDAMARCA	VICHAYCOCHA	00005591	VICHAYCOCHA	I-2	CENTRO POBLADO VICHAYCOCHA	
99	1506100011	LIMA	HUARAL	SANTA CRUZ DE ANDAMARCA	SANTA CATALINA	00007194	SANTA CATALINA	I-1	CENTRO POBLADO SANTA CATALINA S/N	
100	1506100013	LIMA	HUARAL	SANTA CRUZ DE ANDAMARCA	SAN JUAN DE CHAUCA	00007196	CHAUCA	I-1	CENTRO POBLADO CHAUCA S/N	
101	1506110001	LIMA	HUARAL	SUMBILCA	SUMBILCA	00005584	SUMBILCA	I-1	CENTRO POBLADO SUMBILCA S/N	
102	1506110008	LIMA	HUARAL	SUMBILCA	PISCOCOTO	00010938	PISCOCOTO	I-1	CENTRO POBLADO PISCOCOTO S/N	
103	1506110013	LIMA	HUARAL	SUMBILCA	HUANDARO	00007192	HUANDARO	I-1	CENTRO POBLADO HUANDARO S/N	
104	1506110014	LIMA	HUARAL	SUMBILCA	RAUMA	00007191	RAUMA	I-1	CENTRO POBLADO RAUMA	
105	1506120001	LIMA	HUARAL	VEINTISIETE DE NOVIEMBRE	CARAC	00005585	CARAC	I-1	CENTRO POBLADO CARAC S/N	
106	1506120014	LIMA	HUARAL	VEINTISIETE DE NOVIEMBRE	COTO	00007209	COTO	I-1	CENTRO POBLADO COTO S/N	
107	1507020001	LIMA	HUAROCHIRI	ANTIOQUIA	ANTIOQUIA	00005976	ANTIOQUIA	I-2	CALLE SANTA ROSA S/N	
108	1507030001	LIMA	HUAROCHIRI	CALLAHUANCA	CALLAHUANCA	00005949	CALLAHUANCA	I-2	PLAZA DE ARMAS S/N	
109	1507040001	LIMA	HUAROCHIRI	CARAMPOMA	CARAMPOMA	00005981	CARAMPOMA	I-2	JIRON 3 DE OCTUBRE N°540	
110	1507050001	LIMA	HUAROCHIRI	CHICLA	CHICLA	00005968	CHICLA	I-2	PLAZA DE LA AMISTAD S/N	
111	1507060001	LIMA	HUAROCHIRI	CUENCA	SAN JOSE DE LOS CHORRILLOS	00005908	SAN JOSE DE LOS CHORRILLOS	I-1	PLAZA PRINCIPAL S/N	
112	1507060004	LIMA	HUAROCHIRI	CUENCA	SAN MARTIN DE ORCOCOTO	00010995	SAN MARTIN DE ORCOCOTO	I-1	AV. SANTA CRUZ S/N -ANEXO SAN MARTIN DE ORCOCOTO	





PERÚ

Ministerio de Transportes y Comunicaciones

Viceministerio de Comunicaciones

Programa Nacional de Telecomunicaciones

"Decenio de la Igualdad de Oportunidades para mujeres y hombres"
"Año de la Lucha contra la Corrupción y la Impunidad"

Nro	DATOS DE LA LOCALIDAD						DATOS DEL ESTABLECIMIENTO DE SALUD			
	CodINEI2015	DEPARTAMENTO	PROVINCIA	DISTRITO	LOCALIDAD	COD. UNICO Minsa	NOMBRE DE ESTABLECIMIENTO	CATEGORÍA	DIRECCIÓN	
113	1507060027	LIMA	HUAROCHIRI	CUENCA	LANCHI	00005909	LANCHI	I-1	CALLE LIMA S/N - PLAZA PRINCIPAL	
114	1507070001	LIMA	HUAROCHIRI	HUACHUPAMPA	SAN LORENZO DE HUACHUPAMPA	00005886	HUACHUPAMPA	I-1	AV. GALINDOS N° 002	
115	1507070008	LIMA	HUAROCHIRI	HUACHUPAMPA	VICAS	00005887	VICAS	I-1	AV. LOS CLAVELES N°2	
116	1507080001	LIMA	HUAROCHIRI	HUANZA	HUANZA	00005888	HUANZA	I-1	CALLE CIRO ALEGRIA S/N	
117	1507090001	LIMA	HUAROCHIRI	HUAROCHIRI	HUAROCHIRI	00005871	HUAROCHIRI	I-3	AV. SANTA ROSA S/N	
118	1507090010	LIMA	HUAROCHIRI	HUAROCHIRI	LUPO	00005872	LUPO	I-1	JIRON HUASAGUA S/N	
119	1507100001	LIMA	HUAROCHIRI	LAHUAYTAMBO	LAHUAYTAMBO	00005910	LAHUAYTAMBO	I-2	CALLE LIMA S/N	
120	1507100014	LIMA	HUAROCHIRI	LAHUAYTAMBO	CANLLE	00005911	CANLLE	I-1	PLAZA PRINCIPAL S/N	
121	1507110001	LIMA	HUAROCHIRI	LANGA	LANGA	00005912	LANGA	I-3	JR. NICANOR MUJICA S/N	
122	1507110029	LIMA	HUAROCHIRI	LANGA	ESCOMARCA	00005913	ESCOMARCA	I-2	CALLE LIMA S/N	
123	1507120001	LIMA	HUAROCHIRI	LARAOS	LARAOS	00005890	LARAOS	I-2	JIRON HIPODROMO S/N	
124	1507130001	LIMA	HUAROCHIRI	MARIATANA	MARIATANA	00005914	MARIATANA	I-1	JR. BARRIOS ALTOS N° 92	
125	1507150001	LIMA	HUAROCHIRI	SAN ANDRES DE TUPICOCHA	SAN ANDRES DE TUPICOCHA	00005951	SAN ANDRES DE TUPICOCHA	I-2	JR. 23 DE JUNIO S/N	
126	1507160001	LIMA	HUAROCHIRI	SAN ANTONIO	CHACLLA	00005891	SAN ANTONIO CHACLLA	I-2	CALLE PRINCIPAL S/N	
127	1507170029	LIMA	HUAROCHIRI	SAN BARTOLOME	LA MERCED DE CHAUTE (CHAUTE)	00007738	LA MERCED DE CHAUTE	I-1	AV. GRAU S/N ANEXO DE LA MERCED DE CHAUTE	
128	1507180001	LIMA	HUAROCHIRI	SAN DAMIAN	SAN DAMIAN	00005953	SAN DAMIAN	I-2	JR. IQUITOS S/N	
129	1507190001	LIMA	HUAROCHIRI	SAN JUAN DE IRIS	SAN JUAN DE IRIS	00005892	SAN JUAN DE IRIS	I-1	AV. JESUS MARIA S/N	
130	1507200001	LIMA	HUAROCHIRI	SAN JUAN DE TANTARANCHE	SAN JUAN DE TANTARANCHE	00005873	SAN JUAN DE TANTARANCHE	I-2	JIRON CACERES S/N	
131	1507210001	LIMA	HUAROCHIRI	SAN LORENZO DE QUINTI	SAN LORENZO DE QUINTI	00005875	SAN LORENZO DE QUINTI	I-2	JIRON DANIEL ALCIDES CARRION S/N	
132	1507210052	LIMA	HUAROCHIRI	SAN LORENZO DE QUINTI	HUANCHAC	00005876	HUANCHAC	I-1	PLAZA PRINCIPAL S/N	
133	1507230001	LIMA	HUAROCHIRI	SAN MATEO DE OTAO	SAN JUAN DE LANCA	00005957	LANCA	I-3	PLAZA PRINCIPAL S/N	
134	1507230003	LIMA	HUAROCHIRI	SAN MATEO DE OTAO	CANCHACALLA	00005956	CANCHACALLA	I-1	CENTRO POBLADO CANCHACALLA	
135	1507230021	LIMA	HUAROCHIRI	SAN MATEO DE OTAO	TAPICARA	00005955	TAPICARA	I-1	AV. PRINCIPAL S/N	





PERÚ

Ministerio de Transportes y Comunicaciones

Viceministerio de Comunicaciones

Programa Nacional de Telecomunicaciones

"Decenio de la Igualdad de Oportunidades para mujeres y hombres"
"Año de la Lucha contra la Corrupción y la Impunidad"

Nro	DATOS DE LA LOCALIDAD					DATOS DEL ESTABLECIMIENTO DE SALUD			
	CodINEI2015	DEPARTAMENTO	PROVINCIA	DISTRITO	LOCALIDAD	COD_UNICO MINSA	NOMBRE DE ESTABLECIMIENTO	CATEGORÍA	DIRECCIÓN
136	1507240001	LIMA	HUAROCHIRI	SAN PEDRO DE CASTA	SAN PEDRO DE CASTA	00005893	SAN PEDRO DE CASTA	I-2	CALLE ROSA LARCO S/N
137	1507250001	LIMA	HUAROCHIRI	SAN PEDRO DE HUANCAYRE	SAN PEDRO DE HUANCAYRE	00005877	SAN PEDRO DE HUANCAYRE	I-1	CARRETERA A SAN JUAN KM 33 CC
138	1507260001	LIMA	HUAROCHIRI	SANGALLAYA	SANGALLAYA	00005878	SANGALLAYA	I-1	JR. FRANCISCO GRAÑA S/N
139	1507260012	LIMA	HUAROCHIRI	SANGALLAYA	HUANCATA	00005879	HUANCATA	I-1	AV. TUPAC AMARU S/N
140	1507260020	LIMA	HUAROCHIRI	SANGALLAYA	QUIRIPA	00005881	QUIRIPA	I-1	AV PRINCIPAL S/N
141	1507270009	LIMA	HUAROCHIRI	SANTA CRUZ DE COCACHACRA	CORCONA	00005960	CORCONA	I-2	AV. NICOLAS DE PIÉROLA Nº 2659
142	1507280013	LIMA	HUAROCHIRI	SANTA EULALIA	HUAYARINGA ALTA	00017816	HUAYARINGA ALTA	I-1	CRUCE DE LA AVENIDA LA PAZ Y CALLE LOS SAUCES S/N - HUAYARINGA ALTA -SECTOR 2
143	1507290001	LIMA	HUAROCHIRI	SANTIAGO DE ANCHUCAYA	SANTIAGO DE ANCHUCAYA	00005882	ANCHUCAYA	I-2	PLAZA DE ARMAS S/N
144	1507300001	LIMA	HUAROCHIRI	SANTIAGO DE TUNA	SANTIAGO DE TUNA	00005961	SANTIAGO DE TUNA	I-1	JOSE GALVEZ S/N
145	1507310001	LIMA	HUAROCHIRI	SANTO DOMINGO DE LOS OLLEROS	SANTO DOMINGO DE LOS OLLEROS	00005916	SANTO DOMINGO DE LOS OLLEROS	I-1	PLAZA PRINCIPAL S/N
146	1507320001	LIMA	HUAROCHIRI	SURCO	SURCO	00005985	SAN GERONIMO DE SURCO	I-3	JR. ALFONSO UGARTE Y SANCHEZ CERRO S/N
147	1508020001	LIMA	HUaura	AMBAR	AMBAR	00005680	AMBAR	I-3	CALLE SAN MARTIN S/N
148	1508040008	LIMA	HUaura	CHECRAS	PUÑUN	00005663	PUÑUN	I-1	PUNUN S/N
149	1508060026	LIMA	HUaura	HUaura	VILCAHUaura	00005684	VILCAHUaura	I-2	CENTRO POBLADO VILCAHUaura S/N-HUaura
150	1508070001	LIMA	HUaura	LEONCIO PRADO	SANTA CRUZ	00006725	SANTA CRUZ	I-2	SANTA CRUZ S/N
151	1508070018	LIMA	HUaura	LEONCIO PRADO	AUQUIMARCA	00005778	AUQUIMARCA	I-1	AUQUIMARCA S/N
152	1508080001	LIMA	HUaura	PACCHO	PACCHO	00005650	PACCHO	I-2	COMUNIDAD DE PACCHO S/N
153	1508090001	LIMA	HUaura	SANTA LEONOR	JUCUL	00005647	JUCUL	I-1	COMUNIDAD DE JUCUL S/N
154	1508090008	LIMA	HUaura	SANTA LEONOR	PARQUIN	00005646	PARQUIN	I-1	COMUNIDAD DE PARQUIN S/N
155	1508110079	LIMA	HUaura	SAYAN	EL AHORCADO (SANTA ROSA)	00005777	EL AHORCADO	I-1	CENTRO POBLADO SAN GERONIMO KM. 20
156	1508110124	LIMA	HUaura	SAYAN	LA UNION BAJA	00006726	LA UNION	I-1	CENTRO POBLADO LA UNION S/N
157	1508110146	LIMA	HUaura	SAYAN	LA VILLA	00005776	LA VILLA	I-2	CENTRO POBLADO LA VILLA S/N



Jr. Zorritos 1203 - Lima - Perú
T. (511) 615 7815
www.mtc.gob.pe

EL PERÚ PRIMERO



PERU

Ministerio de Transportes y Comunicaciones

Viceministerio de Comunicaciones

Programa Nacional de Telecomunicaciones

"Decenio de la Igualdad de Oportunidades para mujeres y hombres"
"Año de la Lucha contra la Corrupción y la Impunidad"

Nro	DATOS DE LA LOCALIDAD					DATOS DEL ESTABLECIMIENTO DE SALUD				
	CodINEI2015	DEPARTAMENTO	PROVINCIA	DISTRITO	LOCALIDAD	COD_UNICO MINSA	NOMBRE DE ESTABLECIMIENTO	CATEGORIA	DIRECCION	
158	1508110160	LIMA	HUAURA	SAYAN	LA MERCED	00005775	LA MERCED	I-2	MZO LOTE 1 AA.HH. LA MERCED	
159	1508120012	LIMA	HUAURA	VEGUETA	MEDIO MUNDO	00005677	MEDIO MUNDO	I-2	AV. SIMON BOLIVAR S/N -MEDIO MUNDO	
160	1508120050	LIMA	HUAURA	VEGUETA	PRIMAVERA	00005675	PRIMAVERA	I-2	JR. LEONCIO PRADO N° 165	
161	1508120058	LIMA	HUAURA	VEGUETA	MAZO	00005674	MAZO	I-2	AV. LAS AMERICAS S/N	
162	1509010065	LIMA	OYON	OYON	RAPAZ	00005648	RAPAZ	I-1	COMUNIDAD DE RAPAZ S/N	
163	1509020001	LIMA	OYON	ANDAJES	ANDAJES	00005654	ANDAJES	I-2	COMUNIDAD DE ANDAJES S/N	
164	1509030001	LIMA	OYON	CAUJUL	CAUJUL	00005655	CAUJUL	I-2	COMUNIDAD DE CAUJUL S/N	
165	1509040001	LIMA	OYON	COCHAMARCA	COCHAMARCA	00005783	COCHAMARCA	I-1	COCHAMARCA S/N	
166	1509050001	LIMA	OYON	NAVAN	NAVAN	00005656	NAVAN	I-1	COMUNIDAD DE NAVAN S/N	
167	1509060020	LIMA	OYON	PACHANGARA	HUANCAHUASI	00005649	HUANCAHUASI	I-1	COMUNIDAD DE HUANCAHUASI	
168	1510010016	LIMA	YAUYOS	YAUYOS	PUENTE AUICO	00006043	PUENTE AUICO	I-2	JR. LIMA S/N	
169	1510020001	LIMA	YAUYOS	ALIS	ALIS	00006044	ALIS	I-1	PLAZA DE ARMAS S/N	
170	1510030001	LIMA	YAUYOS	ALLAUCA	AYAUCA	00006045	AYAUCA	I-1	CALLE 2 DE MAYO S/N	
171	1510040001	LIMA	YAUYOS	AYAVIRI	AYAVIRI	00006058	AYAVIRI	I-2	AV. PROGRESO S/N	
172	1510050001	LIMA	YAUYOS	AZANGARO	AZANGARO	00006020	AZANGARO	I-2	PLAZA DE ARMAS S/N	
173	1510060001	LIMA	YAUYOS	CACRA	CACRA	00006021	CACRA	I-1	PLAZA DE ARMAS S/N	
174	1510070001	LIMA	YAUYOS	CARANIA	CARANIA	00007647	CARANIA	I-1	AV. GRAU S/N	
175	1510080001	LIMA	YAUYOS	CATAHUASI	CATAHUASI	00006022	CATAHUASI	I-3	CALLE MARIATEGUI S/N	
176	1510090001	LIMA	YAUYOS	CHOCOS	CHOCOS	00006023	CHOCOS	I-2	JR. ICA PLAZA DE ARMAS	
177	1510110001	LIMA	YAUYOS	COLONIA	COLONIA	00006046	COLONIA PAMPAS	I-1	CALLE LA FLORIDA S/N	
178	1510120001	LIMA	YAUYOS	HONGOS	HONGOS	00007648	HONGOS	I-1	CALLE HUANCAYO S/N	
179	1510130001	LIMA	YAUYOS	HUAMPARA	HUAMPARA	00006059	HUAMPARA	I-2	PLAZA DE ARMAS S/N	
180	1510140001	LIMA	YAUYOS	HUANCAUYA	HUANCAUYA	00006169	HUANCAUYA	I-2	PASAJE CIRO NAPANGA N° 130	
181	1510150001	LIMA	YAUYOS	HUANGASCAR	HUANGASCAR	00006024	HUANGASCAR	I-2	AV. PERU S/N	
182	1510160001	LIMA	YAUYOS	HUANTAN	HUANTAN	00006167	HUANTAN	I-2	PLAZA DE ARMAS S/N	
183	1510170001	LIMA	YAUYOS	HUAÑEC	HUAÑEC	00006060	HUAÑEC	I-2	AV TUPAC YUPANQUI S/N	
184	1510180001	LIMA	YAUYOS	LARAOS	LARAOS	00006047	LARAOS	I-1	JR. 28 DE JULIO Y 09 DE DICIEMBRE	





PERÚ

Ministerio de Transportes y Comunicaciones

Viceministerio de Comunicaciones


Programa Nacional de Telecomunicaciones

"Decenio de la Igualdad de Oportunidades para mujeres y hombres"
"Año de la Lucha contra la Corrupción y la Impunidad"

Nro	DATOS DE LA LOCALIDAD					DATOS DEL ESTABLECIMIENTO DE SALUD				
	CodINEI2015	DEPARTAMENTO	PROVINCIA	DISTRITO	LOCALIDAD	COD_UNICO MINSA	NOMBRE DE ESTABLECIMIENTO	CATEGORIA	DIRECCIÓN	
185	1510190001	LIMA	YAUYOS	LINCHA	LINCHA	00007646	LINCHA	I-1	CENTRO POBLADO DE LINCHA	
186	1510200001	LIMA	YAUYOS	MADEAN	MADEAN	00006166	MADEAN	I-2	JR. UROS Y 28 DE JULIO	
187	1510210001	LIMA	YAUYOS	MIRAFLORES	MIRAFLORES	00006048	MIRAFLORES	I-1	JR. 28 DE JULIO	
188	1510220001	LIMA	YAUYOS	OMAS	OMAS	00006061	OMAS	I-2	AV. MALAMBO S/N	
189	1510230001	LIMA	YAUYOS	PUTINZA	SAN LORENZO DE PUTINZA	00006049	PUTINZA	I-1	CALLE JORGE CHAVEZ S/N	
190	1510240001	LIMA	YAUYOS	QUINCHES	QUINCHES	00006062	QUINCHES	I-2	AV CIRCUNVALACION S/N	
191	1510250001	LIMA	YAUYOS	QUINOCAY	QUINOCAY	00006063	QUINOCAY	I-1	CALLE LAS MARAVILLAS S/N	
192	1510270001	LIMA	YAUYOS	SAN PEDRO DE PILAS	SAN PEDRO DE PILAS	00006064	SAN PEDRO DE PILAS	I-2	PLAZA DE ARMAS S/N	
193	1510280001	LIMA	YAUYOS	TANTA	TANTA	00006050	TANTA	I-2	JR. SAN MARTIN S/N	
194	1510290001	LIMA	YAUYOS	TAURIPAMPA	TAURIPAMPA	00006065	TAURIPAMPA	I-1	PLAZA DE ARMAS S/N	
195	1510300001	LIMA	YAUYOS	TOMAS	TOMAS	00006051	TOMAS	I-2	JR. LIMA S/N	
196	1510310001	LIMA	YAUYOS	TUPE	TUPE	00006025	TUPE	I-1	CALLE BARRIO BAJO S/N	
197	1510320001	LIMA	YAUYOS	VIÑAC	VIÑAC	00006026	VIÑAC	I-2	CARRETERA APURI S/N	
198	1510320040	LIMA	YAUYOS	VIÑAC	LA FLORIDA	00019077	CRISTO SALVADOR LA FLORIDA	I-1	AV. LIMA Y CALLE COCHARCAS S/N	
199	1510330001	LIMA	YAUYOS	VITIS	VITIS	00006053	VITIS	I-2	JR. BOLIVIA	
200	1502010013	LIMA	BARRANCA	BARRANCA	SANTA VICTORIA (PURMACANA ALTA)	00005692	PURMACANA	I-1	CENTRO POBLADO PURMACANA ALTA S/N	
201	1508120016	LIMA	HUAURA	VEGUETA	JOSE CARLOS MARIATEGUI	00005676	MARIATEGUI	I-2	MARIATEGUI S/N	

I.2 Dependencias Policiales Obligatorias

Nro	DATOS DE LA LOCALIDAD				DATOS DE LA DEPENDENCIA POLICIAL				
	CodINEI2015	DEPARTAMENTO	PROVINCIA	DISTRITO	LOCALIDAD	CODIGO	NOMBRE	DIRECCIÓN	REFERENCIA
1	1503030001	LIMA	CAJATAMBO	GORGOR	GORGOR	5064	CPNP GORGOR	Jiron PROGRESO S/N	PLAZA DE ARMAS DE GORGOR
2	1504070001	LIMA	CANTA	SANTA ROSA DE QUIVES	YANGAS	0518	CPNP YANGAS	Carretera YANGAS S/N	COSTADO DE LA PLAZA DE ARMAS DE YANGAS
3	1504070043	LIMA	CANTA	SANTA ROSA DE QUIVES	TRAPICHE	1378	CPNP PROT. DE CARRETERAS YANGAS	Carretera LIMA CANTA S/N	CONTINUACION DEL KM 22 TUPAC AMARU



Jr. Zorritos 1203 - Lima - Perú
T. (511) 615 7815
www.mtc.gob.pe

EL PERÚ PRIMERO



PERÚ

Ministerio de Transportes y Comunicaciones

Viceministerio de Comunicaciones

Programa Nacional de Telecomunicaciones

“Decenio de la Igualdad de Oportunidades para mujeres y hombres”
“Año de la Lucha contra la Corrupción y la Impunidad”

Nro	DATOS DE LA LOCALIDAD				DATOS DE LA DEPENDENCIA POLICIAL				
	DEPARTAMENTO	PROVINCIA	DISTRITO	LOCALIDAD	CODIGO	NOMBRE	DIRECCIÓN	REFERENCIA	DIRTERPOL
4	LIMA	CAÑETE	CALANGO	CALANGO	0521	CPNP CALANGO	Avenida GRANADO N° 350	FRENTE A LA PLAZA DE ARMAS DE CALANGO	LIMA-DIVISION POLICIAL CAÑETE
5	LIMA	CAÑETE	MALA	BUJAMA BAJA	1380	CPNP PROT. DE CARRETERAS BUJAMA		ALT. KM 91 DE LA CARRETERA PANAMERICANA SUR	LIMA-DIVPRCAR - LIMA SUR
6	LIMA	CAÑETE	NUEVO IMPERIAL	PUEBLO NUEVO DE CONTA ROMA	0528	CPNP PUEBLO NUEVO DE CONTA		COSTADO DE LA MUNICIPALIDAD DE CONTA	LIMA-VII
7	LIMA	CAÑETE	PACARAN	PACARAN	0529	CPNP PACARAN	Jirón MIRAFLORES S/N	AL COSTADO DEL MUNICIPIO DE PACARAN FRONTS PLAZA DE ARMAS	REGION POLICIAL LIMA-DIVISION POLICIAL CAÑETE YAUYOS
8	LIMA	CAÑETE	SAN VICENTE DE CAÑETE	CLARITA	1379	CPNP PROT. DE CARRETERAS CAÑETE	Carretera ANTIGUA PANAMERICANA SUR S/N	ANTIGUA PANAMERICANA SUR	VII-COMPRCAR CAÑETE
9	LIMA	CAÑETE	ZUÑIGA	ZUÑIGA	0533	CPNP ZUÑIGA	Avenida BERNARDO ALCEVO N° 214	FRENTE A LA MUNICIPALIDAD DE ZUÑIGA	LIMA-DIVPOL CAÑETE
10	LIMA	HUARAL	AUCALLAMA	AUCALLAMA	0535	CPNP AUCALLAMA	Jirón PROGRESO S/N	FRENTE A LA MUNICIPALIDAD DE AUCALLAMA	LIMA-DIVPOL HUARAL
11	LIMA	HUARAL	CHANCAY	EL HATILLO	1382	CPNP PROT. DE CARRETERAS EL HATILLO	Carretera PANAMERICANA NORTE S/N	A 20 KM DEL DISTRITO CHANCAY	LIMA-DIRECCION EJECUTIVA DE SEGURIDAD VIAL
12	LIMA	HUAROCHIRI	CHICLA	CHICLA	1383	CPNP PROT. DE CARRETERAS CHICLA	Otro PLAZA CENTRAL SAN JUAN DE CHICLA S/N	PLAZA DE LA AMISTAD	LIMA-DIRPRCAR
13	LIMA	HUAROCHIRI	SAN DAMIAN	SAN DAMIAN	0542	CPNP SAN DAMIAN	Jirón MANCO CAPAC N° 199	FRENTE A LA PLAZA MAYOR DEL DISTRITO	LIMA-DIVPOL CHOSICA
14	LIMA	HUAROCHIRI	SAN LORENZO DE QUINTI	SAN LORENZO DE QUINTI	5061	CPNP SAN LORENZO DE QUINTI	Jirón GRAU S/N	FRENTE A LA PLAZA PRINCIPAL	LIMA-DIVPOL - CHOSICA
15	LIMA	HUAROCHIRI	SANTA CRUZ DE COCACHACRA	CORCONA	1384	CPNP PROT. DE CARRETERAS SANTA CRUZ DE COCACHACRA	Carretera CENTRAL S/N	ANTES DEL PEAJE CORCONA	LIMA-DIPROCAR
16	LIMA	HUAROCHIRI	SURCO	SURCO	1385	CPNP PROT. DE CARRETERAS SAN JERONIMO DE SURCO	Jirón FRANCISCO BOLOGNESI S/N	ALTURA KM. 67 DE CARRETERA CENTRAL	DIRECCION EJECUTIVA DE TRANSITO Y SEGURIDAD VIAL-DIVISION DE POLICIA DE CARRETERAS LIMA - CENTRO
17	LIMA	HUAURA	AMBAR	AMBAR	3017	CPNP AMBAR	Calle COMERCIO S/N	FRENTE A LA PLAZA DE ARMAS	LIMA-DIVPOL HUACHO DIVTER NORTE 4
18	LIMA	HUAURA	SAYAN	LA VILLA	3018	CPNP SANTA ROSA	Avenida LA VILLA S/N	AL COSTADO DE ES SALUD	LIMA-DIVPOL - HUACHO



[Handwritten signature]





PERÚ

Ministerio de Transportes y Comunicaciones

Viceministerio de Comunicaciones

Programa Nacional de Telecomunicaciones

"Decenio de la Igualdad de Oportunidades para mujeres y hombres"
"Año de la Lucha contra la Corrupción y la Impunidad"

Nro	DATOS DE LA LOCALIDAD				DATOS DE LA DEPENDENCIA POLICIAL					
	CodINEI2015	DEPARTAMENTO	PROVINCIA	DISTRITO	LOCALIDAD	CODIGO	NOMBRE	DIRECCIÓN	REFERENCIA	DIRTERPOL
19	1507090001	LIMA	HUAROCHIRI	HUAROCHIRI	HUAROCHIRI	0455	CPNP HUAROCHIRI	Avenida 28 DE JULIO N° 576	PARQUE CENTRAL DE CHOSICA KM 34 CARRETERA CENTRAL	LIMA-DIVPOL CHOSICA
20	1510080001	LIMA	YAUYOS	CATAHUASI	CATAHUASI	5062	CPNP CATAHUASI	Avenida GONZALES PRADA N° 165	FRENTE A LA PLAZA DE ARMAS	LIMA-DIVTER - SUR 4
21	1510150001	LIMA	YAUYOS	HUANGASCAR	HUANGASCAR	5059	CPNP HUANGASCAR	Jiron PROGRESO S/N	FRENTE A LA IGLESIA	LIMA-DIVPOL - CAÑETE - YAUYOS

I.3 Locales Escolares Obligatorios

Nro	DATOS DE LA LOCALIDAD				DATOS DEL LOCAL ESCOLAR				
	CodINEI2015	DEPARTAMENTO	PROVINCIA	DISTRITO	LOCALIDAD	CÓDIGO LOCAL	NOMBRE	DIRECCIÓN	MÓDULOS
1	1502010003	LIMA	BARRANCA	BARRANCA	VINTO BAJO	348944	21572 MICHAELA BASTIDAS	VINTO BAJO	PRIMARIA; SECUNDARIA
2	1502010009	LIMA	BARRANCA	BARRANCA	ARAYA GRANDE	349019	21571 RICARDO PALMA SORIANO	ARAYA GRANDE	PRIMARIA; SECUNDARIA
3	1502020018	LIMA	BARRANCA	PARAMONGA	HUARCANGA	349420	20532	JIRON VIA A HUARAZ KM 22	PRIMARIA; SECUNDARIA
4	1502020026	LIMA	BARRANCA	PARAMONGA	SAN JUAN DE TUNAN	349415	20529	CALLE CESAR VALLEJO S/N	PRIMARIA
5	1502020030	LIMA	BARRANCA	PARAMONGA	CERRO BLANCO	349477	21573	CALLE LAREDO S/N	PRIMARIA
6	1502020030	LIMA	BARRANCA	PARAMONGA	CERRO BLANCO	349514	JOSE MARIA ARGUEDAS	CERRO BLANCO S/N	SECUNDARIA
7	1502030010	LIMA	BARRANCA	PATIVILCA	HUAYTO	349793	21575	HUAYTO	PRIMARIA
8	1502030010	LIMA	BARRANCA	PATIVILCA	HUAYTO	349910	JOSE PARDO Y BARREDA	AVENIDA AZUCENA S/N	SECUNDARIA
9	1502030011	LIMA	BARRANCA	PATIVILCA	PAMPAS SAN JOSE	349750	20506 JOSE A ENCINAS FRANCO	PAMPA SAN JOSE	PRIMARIA; SECUNDARIA
10	1502030013	LIMA	BARRANCA	PATIVILCA	PROVIDENCIA	349849	21620 VIRGEN DE GUADALUPE	PROVIDENCIA S/N	INICIAL - JARDIN; PRIMARIA
11	1502030014	LIMA	BARRANCA	PATIVILCA	UPACA	349811	21579 ROSA SOTO DE MANRIQUE	CALLE SAN BENITO S/N	INICIAL - JARDIN; PRIMARIA; SECUNDARIA
12	1502040003	LIMA	BARRANCA	SUPE	VIRGEN DEL ROSARIO	350164	20889	VIRGEN DEL ROSARIO	PRIMARIA; SECUNDARIA
13	1502040014	LIMA	BARRANCA	SUPE	VIRGEN DE LAS MERCEDES	350178	20892 VIRGEN DE LAS MERCEDES	VIRGEN DE LAS MERCEDES	PRIMARIA; SECUNDARIA





PERÚ

Ministerio de Transportes y Comunicaciones

Viceministerio de Comunicaciones

Programa Nacional de Telecomunicaciones

"Decenio de la Igualdad de Oportunidades para mujeres y hombres"
"Año de la Lucha contra la Corrupción y la Impunidad"

Nro	DATOS DE LA LOCALIDAD					DATOS DEL LOCAL ESCOLAR				
	CodINEI2015	DEPARTAMENTO	PROVINCIA	DISTRITO	LOCALIDAD	CÓDIGO LOCAL	NOMBRE	DIRECCIÓN	MÓDULOS	
14	1502040038	LIMA	BARRANCA	SUPE	CARAL	350239	21586 ANDRÉS AVELINO CACERES	CALLE LAS MORAS S/N	PRIMARIA; SECUNDARIA	
15	1503010003	LIMA	CAJATAMBO	CAJATAMBO	URAMASA	350475	20005	AVENIDA TUPAC AMARU S/N	PRIMARIA; SECUNDARIA	
16	1503010028	LIMA	CAJATAMBO	CAJATAMBO	UTCAS	350480	20007	JIRON FRANCISCO DE ZELA S/N	INICIAL - JARDIN; PRIMARIA; SECUNDARIA	
17	1503020001	LIMA	CAJATAMBO	COPA	COPA	350611	20008	TUPOC	PRIMARIA; SECUNDARIA	
18	1503020002	LIMA	CAJATAMBO	COPA	PUQUIAN	350630	20030	AVENIDA 31 DE MAYO S/N	PRIMARIA	
19	1503030001	LIMA	CAJATAMBO	GORGOR	GORGOR	350710	20017	CALLE 28 DE JULIO S/N	PRIMARIA	
20	1503030001	LIMA	CAJATAMBO	GORGOR	GORGOR	350786	HONORIO MANRIQUE NICHU	CALLE LAS DELICIAS S/N	SECUNDARIA	
21	1503040001	LIMA	CAJATAMBO	HUANCAPON	HUANCAPON	350866	20012	JIRON LEONCIO PRADO S/N	PRIMARIA; SECUNDARIA	
22	1503040010	LIMA	CAJATAMBO	HUANCAPON	LLOCCA	350871	20014	PASAJE CAJATAMBO S/N	PRIMARIA; SECUNDARIA	
23	1503040014	LIMA	CAJATAMBO	HUANCAPON	CAJAMARQUILLA	350852	20011	CALLE 2 DE MAYO S/N	INICIAL - JARDIN; PRIMARIA; SECUNDARIA	
24	1503040020	LIMA	CAJATAMBO	HUANCAPON	PALPAS	350885	20015	CALLE ESTADIO S/N	INICIAL - JARDIN; PRIMARIA	
25	1503050001	LIMA	CAJATAMBO	MANAS	MANAS	350989	20023	CALLE CALIXTO HUASUPOMA S/N	PRIMARIA	
26	1503050001	LIMA	CAJATAMBO	MANAS	MANAS	351088	SEBASTIAN LUNA SALAZAR	CALLE 28 DE JULIO S/N	SECUNDARIA	
27	1504010048	LIMA	CANTA	CANTA	PARIMARCA	351173	20275	CALLE CINCURVALACION S/N	PRIMARIA	
28	1504010065	LIMA	CANTA	CANTA	CARHUA	351154	20271	PLAZA DE ARMAS	PRIMARIA; SECUNDARIA	
29	1504020001	LIMA	CANTA	ARAHUAY	ARAHUAY	736005	20261	JIRON RAMON CASTILLA S/N	PRIMARIA; SECUNDARIA	
30	1504030001	LIMA	CANTA	HUAMANTANGA	HUAMANTANGA	351291	20277	AVENIDA LA ALAMEDA S/N	PRIMARIA	
31	1504030001	LIMA	CANTA	HUAMANTANGA	HUAMANTANGA	351328	AGROPECUARIO TECNICO INDUSTRIAL NUESTRO SEÑOR	PLAZA SAN MARTIN	SECUNDARIA	
32	1504040001	LIMA	CANTA	HUAROS	HUAROS	351192	DIGNO MAESTRO	AVENIDA PROLONGACION JOSE GALVEZ S/N	SECUNDARIA	
33	1504040001	LIMA	CANTA	HUAROS	HUAROS	351385	20286	PLAZA DE ARMAS	PRIMARIA	
34	1504040046	LIMA	CANTA	HUAROS	CULLHUAY	351366	20282	JIRON SAN FELIPE 200	PRIMARIA	
35	1504040046	LIMA	CANTA	HUAROS	CULLHUAY	351408	HEROES DE SANGRAR	JIRON 26 DE JUNIO S/N	SECUNDARIA	





PERÚ

Ministerio de Transportes y Comunicaciones

Viceministerio de Comunicaciones

Programa Nacional de Telecomunicaciones

"Decenio de la Igualdad de Oportunidades para mujeres y hombres"
"Año de la Lucha contra la Corrupción y la Impunidad"

Nro	DATOS DE LA LOCALIDAD					DATOS DEL LOCAL ESCOLAR				
	CodINEI2015	DEPARTAMENTO	PROVINCIA	DISTRITO	LOCALIDAD	CÓDIGO LOCAL	NOMBRE	DIRECCIÓN	MÓDULOS	
36	1504050001	LIMA	CANTA	LACHAQUI	LACHAQUI	351432	20288	AVENIDA 15 DE ENERO 1952	PRIMARIA; SECUNDARIA	
37	1504070001	LIMA	CANTA	SANTA ROSA DE QUIVES	YANGAS	351583	20293	PLAZA DE ARMAS	PRIMARIA; SECUNDARIA	
38	1504070033	LIMA	CANTA	SANTA ROSA DE QUIVES	LETICIA	351521	506-4	CARRETERA A CANTA KM 53.5	INICIAL - CUNA JARDIN; PRIMARIA	
39	1504070037	LIMA	CANTA	SANTA ROSA DE QUIVES	COCAVALTA	736010	21004-3	CALLE PRINCIPAL S/N	PRIMARIA	
40	1504070039	LIMA	CANTA	SANTA ROSA DE QUIVES	SANTA ROSA DE MACAS	708795	3521 MACAS	CARRETERA A CANTA KM 48	PRIMARIA	
41	1504070040	LIMA	CANTA	SANTA ROSA DE QUIVES	ZAPAN	708842	3520 AGROPECUARIO ZAPAN	CARRETERA A CANTA KM 44	PRIMARIA; SECUNDARIA	
42	1504070041	LIMA	CANTA	SANTA ROSA DE QUIVES	HUANCHIPUQUIO	736072	508	CARRETERA VIA A CANTA KM 43	INICIAL - JARDIN; PRIMARIA	
43	1504070043	LIMA	CANTA	SANTA ROSA DE QUIVES	TRAPICHE	708837	3510 SAN FRANCISCO DE PADUA	CARRETERA A CANTA KM 39.5	PRIMARIA; SECUNDARIA	
44	1504070044	LIMA	CANTA	SANTA ROSA DE QUIVES	EL OLIVAR	351601	JUAN VELAZCO ALVARADO	CARRETERA A CANTA KM 39.5	PRIMARIA; SECUNDARIA	
45	1505010009	LIMA	CAÑETE	SAN VICENTE DE CAÑETE	HIPOLITO HUANQUE (CERRO BLANCO)	351823	21518	CERRO BLANCO UNANUE S/N	PRIMARIA	
46	1505010013	LIMA	CAÑETE	SAN VICENTE DE CAÑETE	ENCAÑADA	351856	21618	CARRETERA ANEXO LA ENCAÑADA S/N	PRIMARIA	
47	1505010014	LIMA	CAÑETE	SAN VICENTE DE CAÑETE	COCHAHUASI-PLAYA HERMOSA (COCHAHUASI)	730348	20186	CPM COCHAHUASI S/N	PRIMARIA	
48	1505010015	LIMA	CAÑETE	SAN VICENTE DE CAÑETE	MONTEJATO	351936	21614	CALLE JOSE DE LA RIVA AGUERO S/N	PRIMARIA	
49	1505010034	LIMA	CAÑETE	SAN VICENTE DE CAÑETE	HERBAY BAJO	351738	20187 JOSE HIPOLITO UNANUE PAVON	AVENIDA LIMA 200	PRIMARIA; SECUNDARIA	
50	1505010054	LIMA	CAÑETE	SAN VICENTE DE CAÑETE	ESPIRITU SANTO DE PALO	730353	21533	AVENIDA LOS PROCERES S/N	PRIMARIA	
51	1505020009	LIMA	CAÑETE	ASIA	SANTA ROSA DE ASIA	352455	20203	CALLE JORDAN S/N	PRIMARIA	
52	1505030001	LIMA	CAÑETE	CALANGO	CALANGO	352525	20130 JESUS REY	JIRON MIGUEL GRAU 250	PRIMARIA; SECUNDARIA	
53	1505030036	LIMA	CAÑETE	CALANGO	SAN JUAN DE CORREVENTO	352549	20207 DOMINGO HUAPAYA CALATAYUD	CALLE LIBERTAD S/N	PRIMARIA	
54	1505060001	LIMA	CAÑETE	COAYLLO	COAYLLO	352907	20133 FRANCISCO BOLOGNESI	JIRON JORGE CHAVEZ S/N	PRIMARIA; SECUNDARIA	
55	1505070007	LIMA	CAÑETE	IMPERIAL	CANTAGALLO NUEVO	352993	20142	CPM CANTAGALLO S/N	PRIMARIA	





PERU

Ministerio de Transportes y Comunicaciones

Viceministerio de Comunicaciones

Programa Nacional de Telecomunicaciones

"Decenio de la Igualdad de Oportunidades para mujeres y hombres"
"Año de la Lucha contra la Corrupción y la Impunidad"

Nro	DATOS DE LA LOCALIDAD					DATOS DEL LOCAL ESCOLAR				
	CodINEI2015	DEPARTAMENTO	PROVINCIA	DISTRITO	LOCALIDAD	CÓDIGO LOCAL	NOMBRE	DIRECCIÓN	MÓDULOS	
56	1505080002	LIMA	CAÑETE	LUNAHUANA	CATAPALLA	353389	20225	JIRON SAN MARTIN S/N	PRIMARIA	
57	1505080005	LIMA	CAÑETE	LUNAHUANA	SAN JERONIMO	730292	20154	CARRETERA IMPERIAL - YAUYOS KM 33.32	PRIMARIA	
58	1505090005	LIMA	CAÑETE	MALA	SAN JOSE DEL MONTE	730273	21524	CARRETERA ANEXO SAN JOSE DEL MONTE S/N	PRIMARIA	
59	1505090023	LIMA	CAÑETE	MALA	BUJAMA ALTA	353563	20831	CARRETERA ANEXO BUJAMA ALTA	PRIMARIA	
60	1505100012	LIMA	CAÑETE	NUEVO IMPERIAL	ALMENARES	353841	20876	ALMINARES	PRIMARIA	
61	1505100013	LIMA	CAÑETE	NUEVO IMPERIAL	CANTERA	353978	20948	AVENIDA ANEXO CANTERA S/N	PRIMARIA	
62	1505110001	LIMA	CAÑETE	PACARAN	PACARAN	354044	20174	JIRON MIRAFLORES 195	PRIMARIA	
63	1505110001	LIMA	CAÑETE	PACARAN	PACARAN	354063	SANTIAGO ANTUNEZ DE MAYOLO	JIRON CALLAO S/N	SECUNDARIA	
64	1505110005	LIMA	CAÑETE	PACARAN	ROMANI	730268	20175	BARRIO ROMANI KM 52	PRIMARIA	
65	1505120008	LIMA	CAÑETE	QUILMANA	LA HUERTA (SANTA ELENA)	354119	20243	JIRON SEPULVEDA S/N	PRIMARIA; SECUNDARIA	
66	1505120015	LIMA	CAÑETE	QUILMANA	SAN JUAN DE ROLDAN	354176	20245	AVENIDA SAN JUAN S/N	PRIMARIA	
67	1505140015	LIMA	CAÑETE	SAN LUIS	SANTA BARBARA	354336	21514	CPM SANTA BARBARA S/N	PRIMARIA	
68	1505140017	LIMA	CAÑETE	SAN LUIS	SANTA CRUZ	354384	21528	CPM SANTA CRUZ S/N	PRIMARIA	
69	1505150001	LIMA	CAÑETE	SANTA CRUZ DE FLORES	SANTA CRUZ DE FLORES	354464	20194 JESUS DIVINO MAESTRO	AVENIDA 3 DE MAYO S/N	PRIMARIA; SECUNDARIA	
70	1505150010	LIMA	CAÑETE	SANTA CRUZ DE FLORES	SAN VICENTE DE ASPITIA	354478	20250	PARQUE PLAZA LOS FUNDADORES S/N	PRIMARIA	
71	1505160001	LIMA	CAÑETE	ZUÑIGA	ZUÑIGA	354505	20200	AVENIDA GLORIA 499	PRIMARIA	
72	1505160001	LIMA	CAÑETE	ZUÑIGA	ZUÑIGA	354534	NUESTRA SEÑORA DE LA ASUNCION	AVENIDA GLORIA S/N	SECUNDARIA	
73	1506010003	LIMA	HUARAL	HUARAL	CENTENARIO HUACHO CHICO	354812	20901 JOSE FAUSTINO SANCHES CARRION	CALLE CENTENARIO MZ A-1 S/N	INICIAL - JARDIN; PRIMARIA	
74	1506010004	LIMA	HUARAL	HUARAL	ESPERANZA CENTRAL	355034	20448 NUESTRA SEÑORA DE LA ESPERANZA	ESPERANZA CENTRAL	INICIAL - JARDIN; PRIMARIA	
75	1506010014	LIMA	HUARAL	HUARAL	JECUAN	354685	21561 VIRGEN DE LOURDES	EX COOPERATIVA JECUAN S/N	INICIAL - JARDIN; PRIMARIA	
76	1506010034	LIMA	HUARAL	HUARAL	EL ANGEL MACATON	504270	EL ANGEL	EL ANGEL	PRIMARIA	



[Handwritten signature]



PERÚ

Ministerio de Transportes y Comunicaciones

Viceministerio de Comunicaciones

Programa Nacional de Telecomunicaciones

"Decenio de la Igualdad de Oportunidades para mujeres y hombres"
"Año de la Lucha contra la Corrupción y la Impunidad"

Nro	DATOS DE LA LOCALIDAD						DATOS DEL LOCAL ESCOLAR					
	CodINEI2015	DEPARTAMENTO	PROVINCIA	DISTRITO	LOCALIDAD	CÓDIGO LOCAL	NOMBRE	DIRECCIÓN	MÓDULOS			
77	1506010043	LIMA	HUARAL	HUARAL	HUARAL	354567	20404 CIRO ALEGRIA	CARRETERA HUAYAN KM 12	INICIAL - JARDIN; PRIMARIA			
78	1506010047	LIMA	HUARAL	HUARAL	CUYO	354666	21557 INMACULADA CONCEPCION	CUYO	INICIAL - JARDIN; PRIMARIA; SECUNDARIA			
79	1506010065	LIMA	HUARAL	HUARAL	JESUS DEL VALLE	354609	21562 OSCAR BERCKEMEYER PAZOS	AUTOPISTA JESUS DEL VALLE S/N	INICIAL - JARDIN; PRIMARIA; SECUNDARIA			
80	1506020001	LIMA	HUARAL	ATAVILLOS ALTO	PIRCA	355473	20382 7 DE ENERO	SAN PEDRO DE PIRCA	PRIMARIA			
81	1506020001	LIMA	HUARAL	ATAVILLOS ALTO	PIRCA	355487	SAN PEDRO DE PIRCA	TUPAC AMARU	SECUNDARIA; TECNICO PRODUCTIVA - CETPRO			
82	1506030001	LIMA	HUARAL	ATAVILLOS BAJO	SAN AGUSTIN DE HUAYOPAMPA	355576	20384 GERMAN CARO RIOS	JIRON FELICITA CORDOVA S/N	PRIMARIA			
83	1506030001	LIMA	HUARAL	ATAVILLOS BAJO	SAN AGUSTIN DE HUAYOPAMPA	734308	20384 GERMAN CARO RIOS	JIRON LUIS NARANJO S/N	SECUNDARIA			
84	1506030026	LIMA	HUARAL	ATAVILLOS BAJO	LA PERLA	355562	20265 LOS ATAVILLOS	CARRETERA LA PERLA S/N	PRIMARIA			
85	1506030026	LIMA	HUARAL	ATAVILLOS BAJO	LA PERLA	575413	20265 LOS ATAVILLOS	CARRETERA LA PERLA S/N	SECUNDARIA			
86	1506040001	LIMA	HUARAL	AUCALLAMA	AUCALLAMA	355703	20389	SAN GRACIANO	INICIAL - JARDIN; PRIMARIA			
87	1506040001	LIMA	HUARAL	AUCALLAMA	AUCALLAMA	355722	20386 JORGE BASADRE	AVENIDA SAN JOSE S/N	INICIAL - JARDIN; PRIMARIA; SECUNDARIA			
88	1506040014	LIMA	HUARAL	AUCALLAMA	TRES ESTRELLAS	355741	HUMBERTO ARENAS VELASQUEZ	CALLE RICARDO PALMA S/N	INICIAL - JARDIN; PRIMARIA			
89	1506050012	LIMA	HUARAL	CHANCAY	LOS LAURELES SUR	355883	21568 SANTA ROSA DE LIMA	AUTOPISTA PANAMERICANA NORTE KM 85.5	INICIAL - JARDIN; PRIMARIA; SECUNDARIA			
90	1506050034	LIMA	HUARAL	CHANCAY	CANDELARIA	355878	VIRGEN DE LA CANDELARIA	CALLE LOS ARENALES 91.5	INICIAL - JARDIN; PRIMARIA; SECUNDARIA			
91	1506060001	LIMA	HUARAL	IHUARI	IHUARI	356161	EMMA MENA MELCHOR	CALLE JUVENTUD S/N	INICIAL - JARDIN; PRIMARIA; SECUNDARIA			
92	1506060006	LIMA	HUARAL	IHUARI	DOS DE MAYO	356321	21012	DOS DE MAYO	PRIMARIA; SECUNDARIA			
93	1506060013	LIMA	HUARAL	IHUARI	OTEC	356175	20412 SANTO DOMINGO DE GUZMAN	AVENIDA 28 DE JULIO S/N	INICIAL - JARDIN; PRIMARIA			
94	1506060020	LIMA	HUARAL	IHUARI	NAUPAY	356203	20411 VIRGEN DEL CARMEN	NAUPAY	INICIAL - JARDIN; PRIMARIA			
95	1506070003	LIMA	HUARAL	LAMPAN	CANCHAPILCA	356359	20464 MANUEL VARGAS TORRES	PASAJE CANCHAPILCA S/N	INICIAL - JARDIN; PRIMARIA			
96	1506080028	LIMA	HUARAL	PACARAOS	VISCAS	356463	20422 NUESTRO SEÑOR DE EXALTACION	AVENIDA SAN SALVADOR S/N	PRIMARIA; SECUNDARIA			
97	1506090001	LIMA	HUARAL	SAN MIGUEL DE ACOS	ACOS	356514	20424 SAN MIGUEL ARCANGEL	PLAZA DE ARMAS	INICIAL - CUNA JARDIN; PRIMARIA; SECUNDARIA			





PERÚ


Ministerio de Transportes y Comunicaciones

Viceministerio de Comunicaciones

Programa Nacional de Telecomunicaciones

"Decenio de la Igualdad de Oportunidades para mujeres y hombres"
"Año de la Lucha contra la Corrupción y la Impunidad"

Nro	DATOS DE LA LOCALIDAD					DATOS DEL LOCAL ESCOLAR				
	CodINEI2015	DEPARTAMENTO	PROVINCIA	DISTRITO	LOCALIDAD	CÓDIGO LOCAL	NOMBRE	DIRECCIÓN	MÓDULOS	
98	1506100001	LIMA	HUARAL	SANTA CRUZ DE ANDAMARCA	SANTA CRUZ DE ANDAMARCA	356528	SANTA CRUZ DE ANDAMARCA	PARQUE PLAZA DE ARMAS S/N	PRIMARIA	
99	1506100001	LIMA	HUARAL	SANTA CRUZ DE ANDAMARCA	SANTA CRUZ DE ANDAMARCA	356552	SANTA CRUZ DE ANDAMARCA	PARQUE PLAZA DE ARMAS S/N	SECUNDARIA	
100	1506100009	LIMA	HUARAL	SANTA CRUZ DE ANDAMARCA	VICHAYCOCHA	356415	20420 RAMON CASTILLA	CARRETERA ALBERTO FUJIMORI FUJIMORI S/N	INICIAL - JARDIN; PRIMARIA; SECUNDARIA	
101	1506110001	LIMA	HUARAL	SUMBILCA	SUMBILCA	356627	20434 MANUEL SANTOS GALLARDO	SUMBILCA MZ K1	INICIAL - JARDIN; PRIMARIA; SECUNDARIA	
102	1506110008	LIMA	HUARAL	SUMBILCA	PISCOCOTO	356590	20471	CARRETERA PISCOCOTO S/N	INICIAL - JARDIN; PRIMARIA	
103	1506120001	LIMA	HUARAL	VEINTISIETE DE NOVIEMBRE	CARAC	356651	20436 SAN MARTIN DE PORRAS	CARAC	INICIAL - JARDIN; PRIMARIA; SECUNDARIA	
104	1507020001	LIMA	HUAROCHIRI	ANTIOQUIA	ANTIOQUIA	356854	20537 ANDRES AVELINO CACERES	CALLE SANTA ROSA S/N	SECUNDARIA	
105	1507020001	LIMA	HUAROCHIRI	ANTIOQUIA	ANTIOQUIA	737986	20537 ANDRES AVELINO CACERES	CALLE SANTA ROSA S/N	INICIAL - JARDIN; PRIMARIA	
106	1507030001	LIMA	HUAROCHIRI	CALLAHUANCA	CALLAHUANCA	356953	20541 SANTA ROSA	AVENIDA SANTA ROSA 155	PRIMARIA; SECUNDARIA	
107	1507040001	LIMA	HUAROCHIRI	CARAMPOMA	CARAMPOMA	356972	20542 JAVIER PEREZ DE CUELLAR	AVENIDA LIMA S/N	PRIMARIA; SECUNDARIA	
108	1507060027	LIMA	HUAROCHIRI	CUENCA	LANCHI	357071	20843	CARRETERA LANCHI KM 95	PRIMARIA	
109	1507070001	LIMA	HUAROCHIRI	HUACHUPAMPA	SAN LORENZO DE HUACHUPAMPA	357113	CPED - 20549	AVENIDA JOSE GALINDO 001	PRIMARIA; SECUNDARIA; TECNICO PRODUCTIVA - CETPRO	
110	1507080001	LIMA	HUAROCHIRI	HUANZA	HUANZA	357165	20551 CIRO ALEGRIA	HUANZA	INICIAL - JARDIN; PRIMARIA	
111	1507080001	LIMA	HUAROCHIRI	HUANZA	HUANZA	738028	20551 CIRO ALEGRIA	HUANZA S/N	SECUNDARIA	
112	1507090001	LIMA	HUAROCHIRI	HUAROCHIRI	HUAROCHIRI	357212	20553 JULIO CESAR TELLO ROJAS	AVENIDA SANTA ROSA S/N	PRIMARIA	
113	1507090001	LIMA	HUAROCHIRI	HUAROCHIRI	HUAROCHIRI	357245	SANTA CRUZ	JIRON LIMA S/N	SECUNDARIA; TECNICO PRODUCTIVA - CETPRO	
114	1507090010	LIMA	HUAROCHIRI	HUAROCHIRI	LUPO	357226	20635	LUPO S/N	PRIMARIA	
115	1507100001	LIMA	HUAROCHIRI	LAHUAYTAMBO	LAHUAYTAMBO	357293	20556 FRANCISCO INKA	PUNCO	PRIMARIA; SECUNDARIA	
116	1507110001	LIMA	HUAROCHIRI	LANGA	LANGA	357368	20559 SAN JUAN	AVENIDA MARIANO MELGAR S/N	PRIMARIA; SECUNDARIA	
117	1507110029	LIMA	HUAROCHIRI	LANGA	LANGA	357354	20558 VIRGEN DE LAS MERCEDES	PARQUE PRINCIPAL	INICIAL - JARDIN; PRIMARIA; SECUNDARIA	
118	1507120001	LIMA	HUAROCHIRI	LARAOS	LARAOS	357405	20561	AVENIDA INDEPENDENCIA S/N	PRIMARIA; SECUNDARIA	





PERÚ

Ministerio de Transportes y Comunicaciones

Viceministerio de Comunicaciones

Programa Nacional de Telecomunicaciones

"Decenio de la Igualdad de Oportunidades para mujeres y hombres"
"Año de la Lucha contra la Corrupción y la Impunidad"

Nro	DATOS DE LA LOCALIDAD					DATOS DEL LOCAL ESCOLAR				
	CodiNEI2015	DEPARTAMENTO	PROVINCIA	DISTRITO	LOCALIDAD	CÓDIGO LOCAL	NOMBRE	DIRECCIÓN	MÓDULOS	
119	1507130001	LIMA	HUAROCHIRI	MARIATANA	MARIATANA	357448	20573 JUAN PABLO II	JIRON BOLIVAR S/N	PRIMARIA; SECUNDARIA	
120	1507140004	LIMA	HUAROCHIRI	RICARDO PALMA	CUPICHE (SOL DE CUPICHE)	357542	20794 EUSEBIO MENARD	CARRETERA CENTRAL KM 44	INICIAL - JARDIN; PRIMARIA	
121	1507150001	LIMA	HUAROCHIRI	SAN ANDRES DE TUPICOCHA	SAN ANDRES DE TUPICOCHA	357655	20578 CESAR A. VALLEJO	JIRON PROGRESO S/N	INICIAL - JARDIN; PRIMARIA; SECUNDARIA	
122	1507160005	LIMA	HUAROCHIRI	SAN ANTONIO	JICAMARCA	357759	20628 PATRON SAN ANTONIO	JICAMARCA	PRIMARIA	
123	1507180001	LIMA	HUAROCHIRI	SAN DAMIAN	SAN DAMIAN	357957	20584	JIRON LIMA S/N	PRIMARIA	
124	1507180001	LIMA	HUAROCHIRI	SAN DAMIAN	SAN DAMIAN	357981	VICTOR ANDRES BELAUDE	JIRON IQUITOS S/N	SECUNDARIA; TECNICO PRODUCTIVA - CETPRO	
125	1507200001	LIMA	HUAROCHIRI	SAN JUAN DE TANTARANCHE	SAN JUAN DE TANTARANCHE	358061	20653 SAN JUAN BAUTISTA PRECURSOR	AVENIDA HUANCAYO S/N	PRIMARIA; SECUNDARIA	
126	1507210001	LIMA	HUAROCHIRI	SAN LORENZO DE QUINTI	SAN LORENZO DE QUINTI	358117	20591 MARIA RECUAY	SUYOPAMPA S/N	PRIMARIA	
127	1507210001	LIMA	HUAROCHIRI	SAN LORENZO DE QUINTI	SAN LORENZO DE QUINTI	358141	20591 MARIA RECUAY	JIRON DE LA CULTURA S/N	SECUNDARIA	
128	1507210052	LIMA	HUAROCHIRI	SAN LORENZO DE QUINTI	HUANCHAC	358103	20590 SANTA MARIA	JIRON ORAMBRA S/N	PRIMARIA; SECUNDARIA	
129	1507230001	LIMA	HUAROCHIRI	SAN MATEO DE OTAO	SAN JUAN DE LANCA	358344	20599 JORGE BASADRE	SAN JUAN DE LANCA	INICIAL - JARDIN; PRIMARIA; SECUNDARIA	
130	1507230003	LIMA	HUAROCHIRI	SAN MATEO DE OTAO	CANCHACALLA	358358	20597 JOSE SILVERIO OLAYA BALANDRA	JIRON WASHINGTON 15	PRIMARIA	
131	1507240001	LIMA	HUAROCHIRI	SAN PEDRO DE CASTA	SAN PEDRO DE CASTA	358438	20544 JOSE CARLOS MARIATEGUI	PASAJE LOS ANGELES 103	INICIAL - JARDIN; PRIMARIA; SECUNDARIA	
132	1507270009	LIMA	HUAROCHIRI	SANTA CRUZ DE COCACHACRA	CORCONA	358607	20811 REPUBLICA DE COLOMBIA	AVENIDA NICOLAS DE PIÉROLA S/N	INICIAL - JARDIN; PRIMARIA; SECUNDARIA	
133	1507280013	LIMA	HUAROCHIRI	SANTA EULALIA	HUAYARINGA ALTA	737825	20955-25 MERCEDES CABANILLAS BUSTAMANTI	AVENIDA LA PAZ S/N	INICIAL - JARDIN; PRIMARIA; SECUNDARIA	
134	1507290001	LIMA	HUAROCHIRI	SANTIAGO DE ANCHUCAYA	SANTIAGO DE ANCHUCAYA	358805	20607 APOSTOL SANTIAGO	CALLE LURIN S/N	PRIMARIA; SECUNDARIA	
135	1507300001	LIMA	HUAROCHIRI	SANTIAGO DE TUNA	SANTIAGO DE TUNA	358829	CPED - 20610 GERVASIO CLEMENTE VALENCIA	AVENIDA SANTIAGO APOSTOL S/N	INICIAL - JARDIN; PRIMARIA; SECUNDARIA	
136	1507310001	LIMA	HUAROCHIRI	SANTO DOMINGO DE LOS OLLEROS	SANTO DOMINGO DE LOS OLLEROS	358848	20677 JOSE FAUSTINO SANCHEZ CARRION	PARQUE PRINCIPAL	PRIMARIA	
137	1508010003	LIMA	HUAURA	HUACHO	PARAISO	360813	20871	CARRETERA PANAMERICANA NORTE KM 139	INICIAL - JARDIN; PRIMARIA; SECUNDARIA	
138	1508020001	LIMA	HUAURA	AMBAR	AMBAR	359777	20311 NUESTRA SEÑORA DE LA ASUNCION	PARQUE PLAZA DE ARMAS	PRIMARIA; SECUNDARIA	



Jr. Zorritos 1203 - Lima - Perú
T. (511) 615 7815
www.mtc.gob.pe



PERÚ

Ministerio de Transportes y Comunicaciones

Viceministerio de Comunicaciones

Programa Nacional de Telecomunicaciones

"Decenio de la Igualdad de Oportunidades para mujeres y hombres"
"Año de la Lucha contra la Corrupción y la Impunidad"

Nro	DATOS DE LA LOCALIDAD					DATOS DEL LOCAL ESCOLAR				
	CodINEI2015	DEPARTAMENTO	PROVINCIA	DISTRITO	LOCALIDAD	CODIGO LOCAL	NOMBRE	DIRECCIÓN	MÓDULOS	
139	1508040008	LIMA	HUAURA	CHECRAS	PUNÓN	359942	20053 SAN AGUSTIN	CALLE CUSHMAN S/N	PRIMARIA; SECUNDARIA	
140	1508060013	LIMA	HUAURA	HUAURA	RONTOY	360257	20995	SAN JOSE DE RONTOY	PRIMARIA	
141	1508060028	LIMA	HUAURA	HUAURA	CALDERA	360163	20994	CALDERA	INICIAL - JARDIN; PRIMARIA; SECUNDARIA	
142	1508070001	LIMA	HUAURA	LEONCIO PRADO	SANTA CRUZ	360506	20338	PARQUE PLAZA DE ARMAS	PRIMARIA; SECUNDARIA	
143	1508070008	LIMA	HUAURA	LEONCIO PRADO	SANTO DOMINGO DE APACHE	360460	20339	SANTO DOMINGO	PRIMARIA; SECUNDARIA	
144	1508070018	LIMA	HUAURA	LEONCIO PRADO	AUQUIMARCA	360484	20369	AUQUIMARCA	PRIMARIA	
145	1508070034	LIMA	HUAURA	LEONCIO PRADO	PICHUPAMPA	360525	20372	CARRETERA SAYAN - SANTA CRUZ KM. 29	PRIMARIA; SECUNDARIA	
146	1508080001	LIMA	HUAURA	PACCHO	PACCHO	360610	20085	CALLE SAN MARTIN S/N	PRIMARIA; SECUNDARIA	
147	1508080021	LIMA	HUAURA	PACCHO	SAN ANDRES DE HUACAR (SAN JUAN DE HUACAR)	360573	20116 FERMIN ARSENIO SAENZ MORALES	HUACAR	PRIMARIA	
148	1508090003	LIMA	HUAURA	SANTA LEONOR	PICOY	360686	20091 SAN MARTIN DE PORRES	PICOY PAMPA S/N	PRIMARIA	
149	1508090003	LIMA	HUAURA	SANTA LEONOR	PICOY	737302	20091 SAN MARTIN DE PORRES	PICOY PAMPA S/N	SECUNDARIA	
150	1508090008	LIMA	HUAURA	SANTA LEONOR	PARQUIN	360714	20089	ALLAUCA PAMPA	PRIMARIA; SECUNDARIA	
151	1508100009	LIMA	HUAURA	SANTA MARIA	PAMPA DE ANIMAS	360846	20855	PAMPA DE ANIMA BAJA	PRIMARIA	
152	1508100009	LIMA	HUAURA	SANTA MARIA	PAMPA DE ANIMAS	360912	20920	PAMPA DE ANIMAS ALTA	PRIMARIA; SECUNDARIA	
153	1508110007	LIMA	HUAURA	SAYAN	CHAMBARA ALTA	361073	20349	CARRETERA HUALURA - SAYAN KM. 30	PRIMARIA; SECUNDARIA	
154	1508110051	LIMA	HUAURA	SAYAN	ANDAHUASI (COOPERATIVA)	361105	ANDAHUASI	CALLE LS EMPLEADOS S/N	SECUNDARIA	
155	1508110052	LIMA	HUAURA	SAYAN	DECIETE DE ENERO	361167	21010	PASAJE 28 DE JULIO S/N	INICIAL - JARDIN; PRIMARIA	
156	1508110079	LIMA	HUAURA	SAYAN	EL AHORCADO (SANTA ROSA)	361025	20833 SANTA ROSA DE LIMA	CARRETERA RIO SECO - SAYAN KM. 20	PRIMARIA; SECUNDARIA	
157	1508110090	LIMA	HUAURA	SAYAN	SANTA ANITA LUIS PARDO	361006	21001 LUIS PARDO	SANTA ANITA	INICIAL - JARDIN; PRIMARIA; SECUNDARIA	
158	1508110124	LIMA	HUAURA	SAYAN	LA UNION BAJA	361030	20801	LA UNION	PRIMARIA; SECUNDARIA	
159	1508110146	LIMA	HUAURA	SAYAN	LA VILLA	361252	21544 HORACIO ZEBALLOS GAMEZ	MZ L LOTE 05	INICIAL - JARDIN; PRIMARIA; SECUNDARIA	



[Handwritten signature]





PERÚ


Ministerio de Transportes y Comunicaciones

Viceministerio de Comunicaciones

Programa Nacional de Telecomunicaciones

"Decenio de la Igualdad de Oportunidades para mujeres y hombres"
"Año de la Lucha contra la Corrupción y la Impunidad"

Nro	DATOS DE LA LOCALIDAD				DATOS DEL LOCAL ESCOLAR				
	CodINEI2015	DEPARTAMENTO	PROVINCIA	DISTRITO	LOCALIDAD	CÓDIGO LOCAL	NOMBRE	DIRECCIÓN	MÓDULOS
160	1508110160	LIMA	HUAURA	SAYAN	LA MERCED	361129	20930 VIRGEN DE LA MERCED	CARRETERA RIO SECO - SAYAN KM. 27 MZ P. LOTE 01	INICIAL - JARDIN; PRIMARIA; SECUNDARIA
161	1508110204	LIMA	HUAURA	SAYAN	DON ALBERTO	361148	21014	DON ALBERTO	INICIAL - JARDIN; PRIMARIA; SECUNDARIA
162	1509010015	LIMA	OYON	OYON	QUICHAS	361676	20069	CALLE TUPAC AMARU S/N	PRIMARIA; SECUNDARIA
163	1509010023	LIMA	OYON	OYON	POMAMAYO	361577	20068 DANIEL ALCIDES CARRION	CARRETERA MINERA RAURA S/N	PRIMARIA; SECUNDARIA
164	1509010065	LIMA	OYON	OYON	RAPAZ	361596	20070 ANDRES A CACERES	AVENIDA 21 DE SETIEMBRE S/N	PRIMARIA; SECUNDARIA
165	1509020001	LIMA	OYON	ANDAJES	ANDAJES	361737	20042 JUVENAL TORRES ZUNIGA	AVENIDA 28 DE JULIO S/N	INICIAL - JARDIN; PRIMARIA; SECUNDARIA
166	1509030001	LIMA	OYON	CAUJUL	CAUJUL	361756	20045	AVENIDA 28 DE JULIO 389	PRIMARIA; SECUNDARIA
167	1509030011	LIMA	OYON	CAUJUL	PUMAHUAIN (ASCENSION DEL SEÑOR DE PUMAHUAIN)	361761	20095	PUMAHUAIN S/N	INICIAL - JARDIN; PRIMARIA; SECUNDARIA
168	1509040001	LIMA	OYON	COCHAMARCA	COCHAMARCA	361841	20047 SANTO TOMAS	CALLE ELIAS JIMENEZ S/N	PRIMARIA; SECUNDARIA
169	1509050001	LIMA	OYON	NAVAN	NAVAN	361964	20058	AVENIDA DOS DE MAYO S/N	PRIMARIA; SECUNDARIA
170	1509060005	LIMA	OYON	PACHANGARA	PACHANGARA	362077	21502 1 RAUL PORRAS BARRENECHEA	CARRETERA LOS ANGELES S/N	PRIMARIA; SECUNDARIA
171	1509060014	LIMA	OYON	PACHANGARA	SAN BARTOLOME DE CURAY	362124	20112 MERCEDES CABANILLAS BUSTAMANTE	SAN MARTIN DE TAUCUR	PRIMARIA; SECUNDARIA
172	1509060020	LIMA	OYON	PACHANGARA	HUANCAHUASI	362063	21502 SEÑOR DE LOS MILAGROS	HUANCAHUASI S/N	PRIMARIA; SECUNDARIA
173	1510010003	LIMA	YAUYOS	YAUYOS	AUCO	362176	20749	PASAJE LA CULTURA S/N	PRIMARIA
174	1510010003	LIMA	YAUYOS	YAUYOS	AUCO	736326	20749 SAN FRANCISCO DE ASIS	PASAJE LA CULTURA S/N	SECUNDARIA
175	1510020001	LIMA	YAUYOS	ALIS	ALIS	362299	20681	PLAZA PRINCIPAL	PRIMARIA
176	1510020001	LIMA	YAUYOS	ALIS	ALIS	362317	SAN LORENZO	CARRETERA CANETE - HUANCAYO	SECUNDARIA
177	1510030001	LIMA	YAUYOS	ALLAUCA	AYAUCO	362341	20683 SANTO DOMINGO	CALLE SANTO DOMINGO S/N	PRIMARIA; SECUNDARIA
178	1510040001	LIMA	YAUYOS	AYAVIRI	AYAVIRI	362435	20691	JIRON SENTIMIENTO 450	PRIMARIA
179	1510040001	LIMA	YAUYOS	AYAVIRI	AYAVIRI	362440	NUUESTRA SEÑORA DEL ROSARIO	JIRON EL SABER 325	SECUNDARIA



Jr. Zorritos 1203 - Lima - Perú
T. (511) 615 7815
www.mtc.gob.pe

EL PERÚ PRIMERO



PERÚ

Ministerio de Transportes y Comunicaciones

Viceministerio de Comunicaciones

Programa Nacional de Telecomunicaciones

“Decenio de la Igualdad de Oportunidades para mujeres y hombres”
“Año de la Lucha contra la Corrupción y la Impunidad”

Nro	DATOS DE LA LOCALIDAD					DATOS DEL LOCAL ESCOLAR				
	CodINEI2015	DEPARTAMENTO	PROVINCIA	DISTRITO	LOCALIDAD	CODIGO LOCAL	NOMBRE	DIRECCIÓN	MÓDULOS	
180	1510050001	LIMA	YAUYES	AZANGARO	AZANGARO	362464	20126	CALLE CHINCHA S/N	INICIAL - JARDIN; PRIMARIA; SECUNDARIA	
181	1510060001	LIMA	YAUYES	CACRA	CACRA	511732	SAN PEDRO	PLAZA DE ARMAS	INICIAL - JARDIN; PRIMARIA	
182	1510060011	LIMA	YAUYES	CACRA	HUAYLLAMPI	552223	CRFA HUAYLLAMPI	CARRETERA HUAYLLAMPI - CATAHUASI	SECUNDARIA	
183	1510080001	LIMA	YAUYES	CATAHUASI	CATAHUASI	362633	20741 SEÑOR DE LOS MILAGROS	AVENIDA SEBASTIAN LORENTE 198	PRIMARIA; SECUNDARIA	
184	1510080007	LIMA	YAUYES	CATAHUASI	CANCHAN	362652	20780	CARRETERA CAÑETE - YAUYES	PRIMARIA	
185	1510080007	LIMA	YAUYES	CATAHUASI	CANCHAN	362671	20780 SEÑOR DE LA ASCENSION DE CACHUY	JIRON SANTA ROSA S/N	SECUNDARIA	
186	1510090001	LIMA	YAUYES	CHOCOS	CHOCOS	362708	20137 SAN CRISTOBAL	CALLE ICA S/N	PRIMARIA	
187	1510090001	LIMA	YAUYES	CHOCOS	CHOCOS	362770	20137 SAN CRISTOBAL	AVENIDA CEMENTERIO S/N	SECUNDARIA	
188	1510100001	LIMA	YAUYES	COCHAS	COCHAS	362789	CPED - 20761	CALLE CHACRA COLORADA S/N	PRIMARIA; SECUNDARIA	
189	1510110023	LIMA	YAUYES	COLONIA	OYUNCO	362850	20719	AVENIDA SEMISCONCHA S/N	PRIMARIA	
190	1510110023	LIMA	YAUYES	COLONIA	OYUNCO	736331	20719	AVENIDA PROGRESO S/N	SECUNDARIA	
191	1510120001	LIMA	YAUYES	HONGOS	HONGOS	362949	20697 TUPAC AMARU	AVENIDA CALLAPUNCO S/N	PRIMARIA	
192	1510120001	LIMA	YAUYES	HONGOS	HONGOS	362968	20697 AGROP. TUPAC AMARU	AVENIDA CALLAPUNCO	SECUNDARIA	
193	1510130001	LIMA	YAUYES	HUAMPARA	HUAMPARA	362992	HUAMPARA	COMUN CHACRA	SECUNDARIA	
194	1510140001	LIMA	YAUYES	HUANCAYA	HUANCAYA	363029	20701 TUPAC AMARU	AVENIDA 20 ENERO S/N	PRIMARIA; SECUNDARIA	
195	1510150001	LIMA	YAUYES	HUANGASCAR	HUANGASCAR	363067	20140	CALLE RICARDO PALMA S/N	PRIMARIA	
196	1510150001	LIMA	YAUYES	HUANGASCAR	HUANGASCAR	363114	SAN JUAN BAUTISTA	AVENIDA 28 DE JULIO S/N	SECUNDARIA	
197	1510160001	LIMA	YAUYES	HUANTAN	HUANTAN	363147	20705	PLAZA DE ARMAS	PRIMARIA	
198	1510160001	LIMA	YAUYES	HUANTAN	HUANTAN	363166	SAN FRANCISCO DE ASIS	PLAZA PRINCIPAL	SECUNDARIA	
199	1510170001	LIMA	YAUYES	HUAÑEC	HUAÑEC	363185	20707	JIRON LA MAR S/N	PRIMARIA	
200	1510170001	LIMA	YAUYES	HUAÑEC	HUAÑEC	363190	JULIO JIMENEZ PORRAS	CARRETERA AREQUIPA S/N	SECUNDARIA	
201	1510180001	LIMA	YAUYES	LARAOS	LARAOS	363213	20709	CALLE MARIA PARADO DE BELLIDO S/N	PRIMARIA	



[Handwritten signature]





PERÚ




Ministerio de Transportes y Comunicaciones

Viceministerio de Comunicaciones

Programa Nacional de Telecomunicaciones

"Decenio de la Igualdad de Oportunidades para mujeres y hombres"
"Año de la Lucha contra la Corrupción y la Impunidad"

Nro	DATOS DE LA LOCALIDAD					DATOS DEL LOCAL ESCOLAR				
	CodINEI2015	DEPARTAMENTO	PROVINCIA	DISTRITO	LOCALIDAD	CÓDIGO LOCAL	NOMBRE	DIRECCIÓN	MÓDULOS	
202	1510180001	LIMA	YAUYOS	LARAOS	LARAOS	363251	SANTO DOMINGO	CALLE JOSE CARLOS MARIATEGUI 105	SECUNDARIA	
203	1510190001	LIMA	YAUYOS	LINCHA	LINCHA	363265	20711	CALLE HUANCAYO S/N	INICIAL - JARDIN; PRIMARIA	
204	1510190001	LIMA	YAUYOS	LINCHA	LINCHA	736345	20711 JOSE MARIA ARGUEDAS	CALLE LIMA S/N	SECUNDARIA	
205	1510200001	LIMA	YAUYOS	MADEAN	MADEAN	363312	20155	AVENIDA SAN ANTONIO DE PADUA 107	PRIMARIA	
206	1510200001	LIMA	YAUYOS	MADEAN	MADEAN	363350	RICARDO PALMA	AVENIDA SANTA ROSA S/N	SECUNDARIA	
207	1510210001	LIMA	YAUYOS	MIRAFLORES	MIRAFLORES	363388	20713	CARRETERA PUEBLO LIBRE	PRIMARIA	
208	1510210001	LIMA	YAUYOS	MIRAFLORES	MIRAFLORES	736350	20713	JIRON 28 DE JULIO S/N	SECUNDARIA	
209	1510220001	LIMA	YAUYOS	OMAS	OMAS	363411	20170	AVENIDA SALINAS COSSIO S/N	PRIMARIA	
210	1510220001	LIMA	YAUYOS	OMAS	OMAS	363449	SAN JERONIMO	AVENIDA PROLONGACION SALINAS COSSIO S/N	SECUNDARIA	
211	1510230001	LIMA	YAUYOS	PUTINZA	SAN LORENZO DE PUTINZA	363468	20725 SAN LORENZO DE PUTINZA	AVENIDA LA CANTUTA S/N	PRIMARIA; SECUNDARIA	
212	1510240001	LIMA	YAUYOS	QUINCHES	QUINCHES	363492	20730 JUAN DE LA MATA MICHUY R.	AVENIDA CIRCUNVALACION 200	PRIMARIA	
213	1510240001	LIMA	YAUYOS	QUINCHES	QUINCHES	363519	APOSTOL SANTIAGO	AVENIDA PUMALLA 230	SECUNDARIA	
214	1510250001	LIMA	YAUYOS	QUINOCAY	QUINOCAY	363557	20727	AVENIDA PRIMAVERA S/N	PRIMARIA	
215	1510260001	LIMA	YAUYOS	SAN JOAQUIN	SAN JOAQUIN	363576	20774	AVENIDA CESAR ALMESTER S/N	PRIMARIA	
216	1510270001	LIMA	YAUYOS	SAN PEDRO DE PILAS	SAN PEDRO DE PILAS	363623	SAN PEDRO DE PILAS	CARRETERA HUAYSACA S/N	SECUNDARIA	
217	1510280001	LIMA	YAUYOS	TANTA	TANTA	363642	20733	AVENIDA LIMA S/N	PRIMARIA	
218	1510280001	LIMA	YAUYOS	TANTA	TANTA	363656	SAN ANTONIO	AVENIDA PRINCIPAL S/N	SECUNDARIA	
219	1510290001	LIMA	YAUYOS	TAURIPAMPA	TAURIPAMPA	363675	20734	CALLE DESAMPARADOS S/N	PRIMARIA	
220	1510290001	LIMA	YAUYOS	TAURIPAMPA	TAURIPAMPA	363699	TAURIPAMPA	LA CANTUTA	SECUNDARIA	
221	1510300001	LIMA	YAUYOS	TOMAS	TOMAS	363736	20738	PLAZA DE ARMAS	PRIMARIA	
222	1510300001	LIMA	YAUYOS	TOMAS	TOMAS	363755	SANTISIMA TRINIDAD	PLAZA DE ARMAS	SECUNDARIA	
223	1510310001	LIMA	YAUYOS	TUPE	TUPE	363798	SAN BARTOLOME	PLAZA PRINCIPAL	PRIMARIA; SECUNDARIA	



PERÚ

Ministerio de Transportes y Comunicaciones

Viceministerio de Comunicaciones

Programa Nacional de Telecomunicaciones

“Decenio de la Igualdad de Oportunidades para mujeres y hombres”
“Año de la Lucha contra la Corrupción y la Impunidad”

Nro	DATOS DE LA LOCALIDAD					DATOS DEL LOCAL ESCOLAR				
	CodINEI2015	DEPARTAMENTO	PROVINCIA	DISTRITO	LOCALIDAD	CÓDIGO LOCAL	NOMBRE	DIRECCIÓN	MÓDULOS	
224	1510320001	LIMA	YAUYOS	VIÑAC	VIÑAC	363864	20198	JIRON MOQUEGUA S/N	PRIMARIA	
225	1510320001	LIMA	YAUYOS	VIÑAC	VIÑAC	363963	SANTIAGO DE VIÑAC	JIRON PROLONGACION HUANUCO S/N	SECUNDARIA	
226	1510320015	LIMA	YAUYOS	VIÑAC	APURI	363859	SAN MIGUEL ARCANGEL	CINEACOCCHA	PRIMARIA; SECUNDARIA	
227	1510320040	LIMA	YAUYOS	VIÑAC	LA FLORIDA	363878	20253 BUENOS AIRES	LA FLORIDA	PRIMARIA; SECUNDARIA	
228	1510330001	LIMA	YAUYOS	VITIS	VITIS	364019	20745 APOSTOL SANTIAGO	CALLE PLAZA BUENOS AIRES S/N	PRIMARIA	
229	1510330001	LIMA	YAUYOS	VITIS	VITIS	364024	20745	CALLE ESPERANZA S/N	SECUNDARIA	
230	1502010013	LIMA	BARRANCA	BARRANCA	SANTA VICTORIA (PURMACANA ALTA)	348878	20883	PURMACANA ALTA S/N	PRIMARIA	
231	1502030008	LIMA	BARRANCA	PATIVILCA	LA PAZ	349868	21629	LA PAZ S/N	PRIMARIA	
232	1502040018	LIMA	BARRANCA	SUPE	SANTO DOMINGO	350197	20938	PARQUE SANTO DOMINGO S/N	INICIAL - JARDIN; PRIMARIA	
233	1502040024	LIMA	BARRANCA	SUPE	EL MOLINO	350135	20536	EL MOLINO	INICIAL - JARDIN; PRIMARIA	
234	1502040033	LIMA	BARRANCA	SUPE	LLAMAHUACA	350220	21585	LLAMAHUACA	INICIAL - JARDIN; PRIMARIA	
235	1503030006	LIMA	CAJATAMBO	GORGOR	RAJANYA	069612	20020	RAJANYA	PRIMARIA	
236	1503030088	LIMA	CAJATAMBO	GORGOR	APAS	350748	20034	APAS	INICIAL - JARDIN; PRIMARIA	
237	1503040023	LIMA	CAJATAMBO	HUANCAPON	CHUCCHI	350890	20031	PLAZA DE ARMAS	INICIAL - JARDIN; PRIMARIA	
238	1504070020	LIMA	CANTA	SANTA ROSA DE QUIVES	QUIVES	351564	20291	AVENIDA GERMAN FERNANDEZ S/N	PRIMARIA	
239	1505070015	LIMA	CAÑETE	IMPERIAL	CERRO CANDELA	353129	20972	CARRETERA VISTA ALEGRE - CERRO CANDELA KM. 4	PRIMARIA	
240	1505010026	LIMA	CAÑETE	SAN VICENTE DE CAÑETE	BOCA DE RIO	351917	20247	AVENIDA PRINCIPAL S/N	PRIMARIA	
241	1505100016	LIMA	CAÑETE	NUOVO IMPERIAL	CALTOPILLA	353855	20162	AVENIDA PRINCIPAL S/N	PRIMARIA	
242	1506040065	LIMA	HUARAL	AUCALLAMA	GRAMADALES	355717	20445 FAUSTINO CHINCHAY BEAS	CARRETERA LOS GRAMADALES S/N	INICIAL - JARDIN; PRIMARIA	
243	1507150013	LIMA	HUARACHIRI	SAN ANDRES DE TUPICOCHA	SAN JUAN DE PACOTA	357641	20577 MARIO VARGAS LLOSA	CARRETERA CESAR VALLEJO	PRIMARIA	
244	1508040014	LIMA	HUAURA	CHECRAS	CANIN	359918	20051 ROSA MERINO	CALLE JAKWILCA S/N	INICIAL - JARDIN; PRIMARIA	
245	1508070021	LIMA	HUAURA	LEONCIO PRADO	TAN TAN	360530	20981	TAN - TAN	PRIMARIA	



Jr. Zorritos 1203 - Lima - Perú
T. (511) 615 7815
www.mtc.gov.pe

EL PERÚ PRIMERO



PERÚ

Ministerio de Transportes y Comunicaciones

Viceministerio de Comunicaciones

Programa Nacional de Telecomunicaciones

"Decenio de la Igualdad de Oportunidades para mujeres y hombres"
"Año de la Lucha contra la Corrupción y la Impunidad"

Nro	DATOS DE LA LOCALIDAD					DATOS DEL LOCAL ESCOLAR				
	CodINEI2015	DEPARTAMENTO	PROVINCIA	DISTRITO	LOCALIDAD	CÓDIGO LOCAL	NOMBRE	DIRECCIÓN	MÓDULOS	
246	1508100012	LIMA	HUAURA	SANTA MARIA	TABLADA	360931	20862	LA TABLADA	PRIMARIA	
247	1508110022	LIMA	HUAURA	SAYAN	QUINTAY	361172	20350	CARRETERA SAYAN - TRES MONTONES KM. 2	PRIMARIA	
248	1508120028	LIMA	HUAURA	VEGUETA	AMIRALLA	361313	20998	CARRETERA PANAMERICANA NORTE KM. 167	PRIMARIA	
249	1509010066	LIMA	OYON	OYON	UCRUSCHACA	361624	20895	CALLE SAN IGNACIO S/N	PRIMARIA	
250	1510030011	LIMA	YAUYOS	ALLAUCA	QUIRIMAN	362384	20690 SAN ANTONIO DE QUIRIMAN	AVENIDA CAPILLA S/N	PRIMARIA; SECUNDARIA	
251	1510030012	LIMA	YAUYOS	ALLAUCA	CALACHOTA	362360	20687	PASAJE LA CULTURA S/N	PRIMARIA; SECUNDARIA	
252	1510110012	LIMA	YAUYOS	COLONIA	CASINTA	362831	20716	PLAZA PRINCIPAL	PRIMARIA; SECUNDARIA	
253	1510200025	LIMA	YAUYOS	MADEAN	ORTIGAL	363326	20234 SANTA ROSA	CALLE SANTA ROSA S/N	PRIMARIA	
254	1510240014	LIMA	YAUYOS	QUINCHES	SAN JUAN DE MALLEURAN	363500	20773	JIRON LOS ANDES S/N	PRIMARIA	
255	1510320025	LIMA	YAUYOS	VINAC	PIRHUAYOC	363883	20257	PIRHUAYOC	PRIMARIA	



[Handwritten signature]



