



**DÉCIMA ADENDA AL CONTRATO DE FINANCIAMIENTO NO REEMBOLSABLE DEL PROYECTO "INSTALACIÓN DE BANDA ANCHA PARA LA CONECTIVIDAD INTEGRAL Y DESARROLLO SOCIAL DE LA REGIÓN CUSCO"**

Conste por el presente documento, la Décima Adenda al Contrato de Financiamiento No Reembolsable del Proyecto "Instalación de Banda Ancha para la Conectividad Integral y Desarrollo Social de la Región Cusco", que celebran de una parte, el Fondo de Inversión en Telecomunicaciones, en adelante FITEL, con Registro Único de Contribuyentes N° 20514935590, con domicilio en Jr. Zorritos N° 1203, Cercado de Lima, departamento y provincia de Lima, debidamente representado por su Secretario Técnico, Eduardo Humberto Canales Ojeda, identificado con Documento Nacional de Identidad N° 41994064, designado mediante Resolución Ministerial N° 549-2018-MTC/01.03, y de otra parte, la empresa GILAT NETWORKS PERÚ S.A., con Registro Único del Contribuyentes N° 20600386442, con domicilio en Calle Amador Merino Reyna N° 339 "Torre América", Piso N° 9, distrito de San Isidro, provincia y departamento de Lima, representada por el señor, Arie Gad Rohrstock, identificado con Carné de Extranjería N° 000105760, y la Sra. Yveth Fiorella Romero Guía, identificada con D.N.I. N° 41358105; quienes obran según los poderes de fecha 15 de mayo de 2015, inscritos en la Partida N° 13431090 del Registro de Personas Jurídicas de la Oficina Registral de Lima; a quien en adelante se le denominará GILAT, en los términos y condiciones siguientes:

**CLÁUSULA PRIMERA: ANTECEDENTES**

- 1.1. Con fecha 29 de diciembre de 2015, FITEL y GILAT suscribieron el Contrato de Financiamiento del Proyecto "Instalación de Banda Ancha para la Conectividad Integral y Desarrollo Social de la Región Cusco", en adelante el Contrato de Financiamiento.
- 1.2. Con fecha 29 de setiembre de 2016, FITEL y GILAT suscribieron la Primera Adenda al Contrato de Financiamiento que aprueba la ampliación de plazo de la ETAPA DE INSTALACIÓN a trece (13) meses y el Periodo de Inversión de la RED DE ACCESO y el Periodo de Inversión de la RED DE TRANSPORTE a quince (15) meses.
- 1.3. Con fecha 27 de enero de 2017, FITEL y GILAT suscribieron la Segunda Adenda al Contrato de Financiamiento que aprueba la ampliación de plazo de la ETAPA DE INSTALACIÓN a diecisiete (17) meses y el Periodo de Inversión de la RED DE ACCESO y el Periodo de Inversión de la RED DE TRANSPORTE a diecinueve (19) meses.
- 1.4. Con fecha 24 de febrero de 2017, FITEL y GILAT suscribieron la Tercera Adenda al Contrato de Financiamiento que modifica el Anexo 8-A ESPECIFICACIONES TÉCNICAS de la RED DE TRANSPORTE y Anexo 8-B ESPECIFICACIONES TÉCNICAS de la RED DE ACCESO.






PERÚ

Ministerio  
de Transportes  
y Comunicaciones

Secretaría Técnica  
del Fondo de Inversión en Telecomunicaciones

"Decenio de las Igualdad de Oportunidades para mujeres y hombres"  
"Año del Diálogo y la Reconciliación Nacional"

- 1.5. Con fecha 27 de abril de 2017, FITEL y GILAT suscribieron la Cuarta Adenda al Contrato de Financiamiento que modifica el numeral 3.2 del Anexo 8-A de las ESPECIFICACIONES TÉCNICAS de la RED DE TRANSPORTE.
- 1.6. Con fecha 26 de mayo de 2017, FITEL y GILAT suscribieron la Quinta Adenda al Contrato de Financiamiento que aprueba la ampliación de plazo de la ETAPA DE INSTALACIÓN a veinticuatro (24) meses, para ambas redes y el PERIODO DE INVERSIÓN de la RED DE ACCESO y el PERIODO DE INVERSIÓN de la RED DE TRANSPORTE a veintiséis (26) meses.
- 1.7. Con fecha 28 de junio de 2017, FITEL y GILAT suscribieron la Sexta Adenda al Contrato de Financiamiento que aprueba la modificación de los Acápites I, II y V del Apéndice N° 21 del Anexo N° 8-B de las BASES- Especificaciones Técnicas de la Red de Acceso; así como los Acápites I, II y VI del Apéndice N° 03 del Anexo 8-A de las BASES- Especificaciones Técnicas de Red de Transporte del Contrato de Financiamiento.
- 1.8. Con fecha 29 de diciembre de 2017, FITEL y GILAT suscribieron la Séptima Adenda al Contrato de Financiamiento que aprueba la ampliación de plazo de la ETAPA DE INSTALACIÓN a veintinueve (29) meses, para ambas redes y el PERIODO DE INVERSIÓN de la RED DE ACCESO y el PERIODO DE INVERSIÓN de la RED DE TRANSPORTE a treinta y uno (31) meses.
- 1.9. Con fecha 25 de mayo de 2018, FITEL y GILAT suscribieron la Octava Adenda al Contrato de Financiamiento que aprueba la ampliación de plazo de la ETAPA DE INSTALACIÓN de la RED DE TRANSPORTE a treinta y cinco (35) meses y la ETAPA DE INSTALACIÓN de la RED DE ACCESO a treinta y siete (37) meses y el PERIODO DE INVERSIÓN DE LA RED DE TRANSPORTE a treinta y siete (37) meses y el PERIODO DE INVERSIÓN DE LA RED DE ACCESO a treinta y nueve (39) meses.
- 1.10. Con fecha 20 de junio de 2018, FITEL y GILAT suscribieron la Novena Adenda al Contrato de Financiamiento que aprueba la modificación del Apéndice N° 1-A del Anexo 8-A- Especificaciones Técnicas de la Red de Transporte, "Listado de los Nodos de la Red de Transporte" del T.U.O de las Bases del Proyecto Regional Cusco; así como el numeral 3.3.1 del Anexo 8-A "Especificaciones Técnicas de la Red de Transporte" del TUO de las Bases del citado proyecto, el numeral 7.35 del Contrato de Financiamiento y los numerales 1.3 y 6.1 del Anexo 8-A de las Bases – Especificaciones Técnicas de la Red de Transporte.
- 1.11. Con fecha 18 de octubre de 2018, mediante Carta GL-884-2018, GILAT remitió su propuesta de precisión y/o modificación de 33 localidades beneficiarias e instituciones abonadas obligatorias y el listado de sus respectivos reemplazos como parte de la Red de Acceso del Proyecto Regional Cusco.





"Decenio de las Igualdad de Oportunidades para mujeres y hombres"  
"Año del Diálogo y la Reconciliación Nacional"

- 1.12. Con fecha 15 de noviembre de 2018, mediante Carta GL-1010-2018, GILAT remitió información complementaria a la propuesta de precisión y/o modificación de 33 localidades beneficiarias e instituciones abonadas obligatorias del PR-CUSCO. Asimismo, mediante Carta GL-1011-2018 de fecha 15 de noviembre de 2018, GILAT remitió propuesta de modificación de 7 localidades beneficiarias e instituciones abonadas obligatorias y el listado de sus respectivos reemplazos como parte de la Red de Acceso del Proyecto Regional Cusco.
- 1.13. Mediante Informe N° 910-2018-MTC/24-ASP, de fecha 15 de noviembre de 2018, el Área de Supervisión de Proyectos del FITEL señala que el Proyecto Regional Cusco está basado en un alto componente tecnológico y de equipamiento de telecomunicaciones que pueden verse afectados por diferentes circunstancias técnicas y/o comerciales que podrían requerir la modificación de la Propuesta Técnica a través de la suscripción de una adenda y cuya demora en la aprobación generaría retrasos en los proyectos; por lo que, proponen la incorporación de un procedimiento que regula la modificación de la Propuesta Técnica por cambio de marca, modelo de equipamiento o proveedor de infraestructura propuestos para la Red de Transporte y Red de Acceso al Contrato de Financiamiento
- 1.14. Mediante Informe N° 120-2018-MTC/24-ASL, de fecha 26 de noviembre de 2018, el Área de Asesoría Legal evaluó la viabilidad de modificar el Contrato de Financiamiento.
- 1.15. Mediante Informe N°928-2018-MTC/24-ASP, el Área de Supervisión de Proyectos del FITEL recomendó la modificación del Anexo N° 1 "Listado de localidades beneficiarias e instituciones abonadas obligatorias" del Contrato de Financiamiento del Proyecto "Instalación de Banda Ancha para la Conectividad Integral y Desarrollo Social de la Región Cusco", dado que existen inconvenientes que imposibilitan la instalación de los servicios de acceso a internet e intranet en las localidades y/o instituciones abonadas obligatorias (establecimientos salud, instituciones educativas y comisarias). Asimismo, precisan que dicha modificación no altera el número de localidades beneficiarias ni el número de instituciones abonadas obligatorias del proyecto; tampoco implica mayor financiamiento ni la modificación de los plazos establecidos en el contrato de financiamiento, ni irroga perjuicio al Estado.
- 1.16. Mediante Informe N°119-2018-MTC/24-ASL de fecha 26 de noviembre de 2018, el Área de Asesoría Legal evaluó la viabilidad de modificar el Contrato de Financiamiento.
- 1.17. En sesión de Directorio N° 09-2018, de fecha 30 de noviembre de 2018, el Directorio de FITEL aprobó la presente adenda.

**CLÁUSULA SEGUNDA: OBJETO DE LA ADENDA**

- 2.1. La presente adenda tiene por objeto modificar el numeral 7.4 de la Cláusula Séptima,



M



PERÚ

Ministerio  
de Transportes  
y Comunicaciones

Secretaría Técnica  
del Fondo de Inversión en Telecomunicaciones

"Decenio de las Igualdad de Oportunidades para mujeres y hombres"  
"Año del Diálogo y la Reconciliación Nacional"

9.5 de la Cláusula Novena y 24.3 de la Cláusula Vigésimo Cuarta del Contrato de Financiamiento, con el siguiente tenor:

"CLÁUSULA SÉPTIMA: OBLIGACIONES DEL CONTRATADO

(...)

7.4 *Cumplir con los compromisos asumidos en su PROPUESTA TÉCNICA, Anexo N° 2 del CONTRATO DE FINANCIAMIENTO, incluyendo las modificaciones que se autoricen, de conformidad con lo dispuesto en el numeral 9.5 de la cláusula novena del presente contrato".*

"CLÁUSULA NOVENA: DERECHOS DEL CONTRATADO

(...)

9.5. *EL CONTRATADO durante el PERIODO DE INVERSIÓN DE LA RED DE ACCESO, el PERIODO DE INVERSIÓN DE LA RED DE TRANSPORTE y el PERIODO DE OPERACIÓN, podrá solicitar modificaciones a la PROPUESTA TÉCNICA, siempre y cuando estos cambios en su conjunto igualen o mejoren las condiciones de calidad y continuidad establecidas originalmente. Toda modificación de la PROPUESTA TÉCNICA derivada del cambio de marca, modelo de equipamiento o proveedores de infraestructuras deberá ser solicitada por EL CONTRATADO de conformidad con el procedimiento establecido en el Anexo N° 12 del presente contrato, y será autorizada por la Secretaría Técnica de FITEL, previa evaluación técnica por parte del Área de Supervisión de Proyectos.*

*Asimismo, para las modificaciones durante el PERIODO DE OPERACIÓN, en caso FITEL acepte la propuesta de EL CONTRATADO, EL CONTRATADO deberá implementar las acciones necesarias para que las modificaciones de infraestructura, equipos y otros instrumentos, no degraden la prestación de los servicios previstos en la PROPUESTA TÉCNICA. Dichas acciones implican la elaboración de planes de contingencia en los cuales se especifiquen los compromisos de EL CONTRATADO sobre los periodos de afectación y recuperación del servicio y demás medidas que aseguren la continuidad y calidad de los servicios según lo dispuesto en las ESPECIFICACIONES TÉCNICAS. Estas modificaciones no facultan a EL CONTRATADO a exigir al FITEL recursos adicionales al FINANCIAMIENTO ADJUDICADO ni a solicitar ampliaciones de plazo".*

"CLÁUSULA VIGÉSIMO CUARTA: OTRAS DISPOSICIONES

(...)

24.3 *LAS PARTES acuerdan su total disposición para introducir modificaciones al CONTRATO DE FINANCIAMIENTO y sus partes integrantes, de común acuerdo, cuando estimen conveniente. Cualquier modificación o enmienda, total o parcial del CONTRATO DE FINANCIAMIENTO y sus partes integrantes, solo tendrá validez si consta por escrito en la Adenda correspondiente y ésta es suscrita por el representante legal o un representante debidamente autorizado por cada una de las PARTES.*

*Sin perjuicio de lo anterior, toda modificación de la PROPUESTA TÉCNICA*



"Decenio de las Igualdad de Oportunidades para mujeres y hombres"  
"Año del Diálogo y la Reconciliación Nacional"

*derivada del cambio de marca, modelo de equipamiento o proveedores de infraestructuras se regirá por lo dispuesto en el Anexo N° 12 del presente contrato, no siendo necesaria para su validez la suscripción de una adenda, en cuyo supuesto únicamente bastará la aprobación correspondiente por parte de la Secretaría Técnica mediante comunicación formal a EL CONTRATADO, de conformidad con el procedimiento establecido en el citado anexo".*

- 2.2. Asimismo, las partes acuerdan incorporar el "Procedimiento que regula la modificación de la Propuesta Técnica por cambio de marca, modelo de equipamiento o proveedor de infraestructura propuestos para la red de Transporte y Red De Acceso" como Anexo N° 12 al Contrato de Financiamiento.
- 2.3. Del mismo modo, las partes acuerdan modificar el ANEXO N° 01: LOCALIDADES BENEFICIARIAS E INSTITUCIONES ABONADAS OBLIGATORIAS del Contrato de Financiamiento, a efectos de realizar precisiones al citado listado, así como reemplazar LOCALIDADES BENEFICIARIAS e INSTITUCIONES ABONADAS OBLIGATORIAS, conforme el Anexo que se incorpora a la presente adenda.

### CLÁUSULA TERCERA: INTEGRIDAD DE LAS DEMÁS CLÁUSULAS

- 3.1. Las partes dejan expresa constancia que las modificaciones contenidas en la presente Adenda, no irrogará perjuicio al Estado, ni requieren desembolso adicional al establecido en el citado Contrato de Financiamiento.
- 3.2. Las partes dejan expresa constancia que los demás términos y condiciones del Contrato de Financiamiento mantienen su plena vigencia.

Suscrito en la ciudad de Lima, a los 20 días del mes de diciembre de 2018, en dos (2) ejemplares de igual valor.



  
FIDEL

.....  
**EDUARDO CANALES OJEDA**  
Secretario Técnico  
Fondo de Inversión en Telecomunicaciones  
FIDEL



  
GILAT NETWORKS PERÚ S.A.

  
GILAT NETWORKS PERÚ S.A.



## ANEXO N° 12 DEL CONTRATO DE FINANCIAMIENTO

### PROCEDIMIENTO QUE REGULA LA MODIFICACIÓN DE LA PROPUESTA TÉCNICA POR CAMBIO DE MARCA, MODELO DE EQUIPAMIENTO O PROVEEDOR DE INFRAESTRUCTURA PROPUESTOS PARA LA RED DE TRANSPORTE Y RED DE ACCESO

#### 1. OBJETIVO

El presente documento regula los requisitos y el procedimiento para la aprobación de cambio de marca, modelo de equipamiento y/o proveedor de infraestructura propuestos por EL CONTRATADO en su PROPUESTA TÉCNICA para la RED DE ACCESO y RED DE TRANSPORTE.

#### 2. FINALIDAD

Agilizar y optimizar el procedimiento de aprobación de cambio de marca, modelo de equipamiento y/o proveedor de infraestructura propuesto por EL CONTRATADO en su PROPUESTA TÉCNICA para la RED DE ACCESO y RED DE TRANSPORTE.

#### 3. DISPOSICIONES GENERALES

EL CONTRATADO tiene la obligación de instalar la RED DE ACCESO y la RED DE TRANSPORTE, con los bienes ofrecidos en su PROPUESTA TÉCNICA, los mismos que cumplen las ESPECIFICACIONES TÉCNICAS de las BASES del Concurso del PROYECTO, y forman parte integrante del CONTRATO DE FINANCIAMIENTO.

Sin perjuicio de lo señalado anteriormente, es factible introducir modificaciones al CONTRATO DE FINANCIAMIENTO y por ende a la PROPUESTA TÉCNICA de EL CONTRATADO, en lo que respecta a marcas, modelos de equipamiento o proveedores de infraestructura considerados en dicho documento, siempre que resulte necesario para el cumplimiento del PROYECTO y que el cambio, en su conjunto, iguale o mejore las condiciones de calidad y continuidad establecidos en las ESPECIFICACIONES TÉCNICAS.

Toda propuesta de cambio de marca, modelo de equipamiento y/o proveedor de infraestructura deberá ser asumida por cuenta y riesgo de EL CONTRATADO, sin que ello genere el derecho a exigir a FITEL recursos adicionales al FINANCIAMIENTO ADJUDICADO.

Asimismo, considerando que es facultad de EL CONTRATADO proponer cambios de marca, modelo de equipamiento y/o proveedor de infraestructura que, en su conjunto, igualen o mejoren los ofertados en su PROPUESTA TÉCNICA, éste no podrá sustentar el tiempo que demore el procedimiento para la aprobación de los cambios como causal para solicitar una ampliación de plazo al periodo máximo de inversión de las Redes de Acceso y de Transporte del Proyecto.



#### 4. DISPOSICIONES ESPECIFICAS

##### 4.1. Procedencia

Procede la presentación de solicitudes de cambio de marca, modelo de equipamiento y proveedor de infraestructura cuando se verifique alguna circunstancia que amerite la modificación de la PROPUESTA TÉCNICA en estos aspectos, que resulte necesaria para optimizar la adecuada ejecución del PROYECTO.

Dichas solicitudes proceden, de forma no limitativa, ante causas sustentadas en el cambio tecnológico, falta de disponibilidad, cambio en las condiciones económicas, mejora en las facilidades de entrega, entre otras circunstancias que pudieran resultar necesarias y beneficiosas para la implementación del PROYECTO. En ese sentido, el criterio de evaluación para la procedencia de toda solicitud de cambio de marca, modelo de equipamiento y proveedor de infraestructura deberá estar orientada siempre en beneficio de la ejecución del PROYECTO.

##### 4.2. Requisito para la aprobación de cambios de las Especificaciones Técnicas

- El cambio en su conjunto iguale o mejore las condiciones de calidad y continuidad establecidas originalmente

Toda propuesta de cambio de marca, modelo de equipamiento y proveedor de infraestructura deberá observar como mínimo las condiciones de calidad y continuidad establecidas en las BASES del Concurso.

Asimismo, sólo procederá la aprobación de cambio de marca, modelo de equipamiento y proveedor de infraestructura, cuando de una evaluación en su conjunto, se determine que la propuesta de cambio iguala o supera las condiciones ofertadas por EL CONTRATADO en su PROPUESTA TÉCNICA.

##### 4.3. Procedimiento

###### 4.3.1. Presentación de la Propuesta de Cambio

EL CONTRATADO deberá presentar su propuesta de cambio de marca, modelo de equipamiento y/o proveedor de infraestructura, debidamente fundamentada y sustentada, para lo cual deberá remitir toda la documentación pertinente que demuestre el cumplimiento de los requisitos señalados en el numeral 4.1 y 4.2 precedente.

La solicitud de modificación deberá ser dirigida a la Secretaria Técnica de FITEL y presentada por escrito ante Mesa de Partes del Ministerio de Transportes y Comunicaciones, ubicada en Jirón Zorritos 1203, Lima 1.

Asimismo, la solicitud de modificación a la PROPUESTA TÉCNICA por cambio de marca, modelo de equipamiento y/o proveedor de infraestructura, deberá contener como mínimo lo siguiente:



A handwritten signature in blue ink, consisting of a stylized 'M' followed by a flourish.

A large, handwritten signature in black ink, consisting of a long, sweeping line that loops back to form an oval shape.

- Documentos que acrediten el pedido justificando los aspectos correspondientes a la causa invocada, lo que deberá incluir una evaluación sobre la necesidad del cambio de marca, modelo de equipamiento y/o proveedor de infraestructura de la PROPUESTA TÉCNICA, y el cumplimiento de las condiciones de calidad y continuidad requeridas en las Bases.
- Cuadros comparativos que demuestren en conjunto la igualdad o superioridad de los materiales y/o los equipos de la propuesta de modificación presentada, acreditado por los folletos técnicos, manuales, hojas técnicas del fabricante, entre otros documentos similares, que se estimen pertinentes

Toda propuesta de cambio deberá ser presentada por EL CONTRATADO con la debida anticipación, teniendo en consideración el Cronograma de Actividades.

#### 4.3.2. Revisión, evaluación y aprobación del FITEL

FITEL deberá revisar la propuesta de cambio de marca, modelo de equipamiento y/o proveedor de infraestructura, en el plazo máximo de quince (15) días hábiles.

De estar conforme, FITEL emitirá pronunciamiento autorizando la aprobación del cambio solicitado, previa evaluación técnica por parte del Área de Supervisión de Proyectos. Dicha decisión será comunicada por el Secretario Técnico a EL CONTRATADO mediante comunicación escrita dentro del plazo establecido de quince (15) días hábiles para la revisión.

Caso contrario, de existir observaciones, FITEL trasladará las mismas a EL CONTRATADO por el plazo máximo de diez (10) días hábiles, a fin de que las subsane y/o presente cualquier documentación complementaria adicional. En cualquier caso, la revisión de las subsanaciones a cargo de FITEL, será efectuada en un plazo máximo de quince (15) días calendario de recibido el escrito de subsanación, y se registrá por lo establecido en el párrafo precedente.

Si pese al plazo otorgado, EL CONTRATADO no cumpliera a cabalidad con el levantamiento de observaciones o las mismas no aseguren la continuidad y calidad de los servicios según lo dispuesto en las ESPECIFICACIONES TÉCNICAS, FITEL rechazará la propuesta de cambio de marca, modelo de equipamiento y/o proveedor de infraestructura.

En los casos de aprobación de la modificación de la PROPUESTA TÉCNICA por cambio de marca, modelo de equipamiento y/o proveedor de infraestructura no será necesario la suscripción de una adenda posterior con EL CONTRATADO, para la validez de la modificación del CONTRATO DE FINANCIAMIENTO.



## 5. CONSIDERACIONES FINALES

### 5.1. Obligaciones derivadas del Cambio de las ESPECIFICACIONES TÉCNICAS

A

M

Para el caso de modificaciones durante el PERIODO DE OPERACIÓN, EL CONTRATADO se obliga a adoptar e implementar todas las acciones necesarias para que las modificaciones de infraestructura, equipos y otros instrumentos, no degraden la prestación de los servicios previstos en la PROPUESTA TÉCNICA, lo que comprende de forma no exclusiva, la elaboración de planes de contingencia en los cuales se especifiquen los compromisos de EL CONTRATADO sobre los periodos de afectación y recuperación del servicio, y demás medidas que aseguren la continuidad y calidad de los servicios , según lo dispuesto en las ESPECIFICACIONES TÉCNICAS del CONTRATO DE FINANCIAMIENTO.

El procedimiento específico regulado en el presente Anexo prevalecerá sobre cualquier otra disposición contractual que regule de forma general la modificación de la propuesta técnica para la RED DE TRANSPORTE y RED DE ACCESO.

M



A large, stylized signature in black ink, consisting of a vertical line that curves at the bottom into a loop.

A small, stylized signature in blue ink, consisting of a vertical line with a horizontal crossbar and a diagonal stroke.

## ANEXO N° 1

## LOCALIDADES BENEFICIARIAS E INSTITUCIONES ABONADAS OBLIGATORIAS

## I. Listado de LOCALIDADES BENEFICIARIAS

N°	UBIGEO	DEPARTAMENTO	PROVINCIA	DISTRITO	LOCALIDAD	NUMERO DE INSTITUCIONES ABONADAS OBLIGATORIAS				DATOS DE UBICACIÓN			
						LOCALES ESCOLARES	ESTABLECIMIENTOS DE SALUD	DEPENDENCIAS POLICIALES	FUENTE	LONGITUD	LATITUD	ALTURA (m.s.n.m.)	
1	0801020001	CUSCO	CUSCO	CCORCA	CCORCA	1	1	0	ESTUDIO DE CAMPO	-72.058160	-13.582300	3,674	
2	0801020003	CUSCO	CUSCO	CCORCA	CUSIBAMBA	1	0	0	INEI 2010	-72.077540	-13.543440	3763	
3	0801040026	CUSCO	CUSCO	SAN JERONIMO	CONCHACALLA	1	1	0	INEI 2010	-71.863760	-13.596910	3559	
4	0802010054	CUSCO	ACOMAYO	ACOMAYO	PITUMARCA - MOSOLLACTA	1	0	0	ESTUDIO DE CAMPO	-71.642530	-13.947630	3840	
5	0802020001	CUSCO	ACOMAYO	ACOPIA	ACOPIA	0	1	1	ESTUDIO DE CAMPO	-71.489650	-14.061960	3,741	
6	0802030001	CUSCO	ACOMAYO	ACOS	ACOS	2	1	0	ESTUDIO DE CAMPO	-71.738100	-13.950730	3,100	
7	0802030007	CUSCO	ACOMAYO	ACOS	CORMA	2	0	0	MED-GPS	-71.757300	-13.883900	3856	
8	0802030032	CUSCO	ACOMAYO	ACOS	CAMPI	1	0	0	MED-GPS	-71.705430	-13.978160	3635	
9	0802030036	CUSCO	ACOMAYO	ACOS	HUAYQUI	1	0	0	ESTUDIO DE CAMPO	-71.714640	-13.992560	3428	
10	0802040001	CUSCO	ACOMAYO	MOSOC LLACTA	MOSOC LLACTA	0	0	1	ESTUDIO DE CAMPO	-71.471360	-14.120910	3,840	
11	0802040006	CUSCO	ACOMAYO	MOSOC LLACTA	THUMI	1	0	0	ESTUDIO DE CAMPO	-71.495830	-14.127740	3828	
12	0802050001	CUSCO	ACOMAYO	POMACANCHI	POMACANCHI	3	1	1	ESTUDIO DE CAMPO	-71.568850	-14.031330	3,701	
13	0802050006	CUSCO	ACOMAYO	POMACANCHI	CHOSECANI	1	0	0	ESTUDIO DE CAMPO	-71.597260	-13.987040	3721	
14	0802050009	CUSCO	ACOMAYO	POMACANCHI	SANTA ROSA DE MANCERA (SANTA ROSA)	1	0	0	ESTUDIO DE CAMPO	-71.598380	-13.992510	3725	
15	0802050020	CUSCO	ACOMAYO	POMACANCHI	CANCHANURA	1	0	0	ESTUDIO DE CAMPO	-71.608990	-14.011230	4085	
16	0802050034	CUSCO	ACOMAYO	POMACANCHI	SANTA LUCIA	1	1	0	ESTUDIO DE CAMPO	-71.703880	-14.067260	3594	
17	0802050043	CUSCO	ACOMAYO	POMACANCHI	TOCCORANI	1	0	0	ESTUDIO DE CAMPO	-71.688600	-14.080710	3759	
18	0802060001	CUSCO	ACOMAYO	RONDOCAN	RONDOCAN	2	1	0	ESTUDIO DE CAMPO	-71.782300	-13.780770	3,417	
19	0802060008	CUSCO	ACOMAYO	RONDOCAN	SAN JUAN DE QUIHUARES	1	0	0	ESTUDIO DE CAMPO	-71.796490	-13.744150	3677	
20	0802060016	CUSCO	ACOMAYO	RONDOCAN	KUÑUTAMBO	1	0	0	ESTUDIO DE CAMPO	-71.786960	-13.775420	3447	
21	0802060024	CUSCO	ACOMAYO	RONDOCAN	PARARA	1	0	0	INEI 2010	-71.756570	-13.801730	3551	
22	0802060027	CUSCO	ACOMAYO	RONDOCAN	PIRQUE	1	0	0	INEI 2010	-71.787580	-13.810620	3141	






## NUMERO DE INSTITUCIONES ABONADAS OBLIGATORIAS

## DATOS DE UBICACIÓN

N°	UBIGEO	DEPARTAMEN TO	PROVINCIA	DISTRITO	LOCALIDAD	LOCALES ESCOLARES	ESTABLECIMIENTOS DE SALUD	DEPENDENCIAS POLICIALES	FUENTE	LONGITUD	LATTITUD	ALTURA (m.s.n.m.)
23	0802060037	CUSCO	ACOMAYO	RONDOCAN	PAPRES	1	0	0	ESTUDIO DE CAMPO	-71.776540	-13.832940	3763
24	0802060041	CUSCO	ACOMAYO	RONDOCAN	SANKA	1	0	0	INEI 2010	-71.787860	-13.854010	3323
25	0802070001	CUSCO	ACOMAYO	SANGARARA	SANGARARA	0	1	1	ESTUDIO DE CAMPO	-71.604350	-13.950390	3,837
26	0803010040	CUSCO	ANTA	ANTA	MANTOCILA	1	0	0	ESTUDIO DE CAMPO	-72.169810	-13.556030	3936
27	0803020012	CUSCO	ANTA	ANCAHUASI	COLCABAMBA	1	0	0	MED-GPS	-72.336400	-13.465600	3550
28	0803020018	CUSCO	ANTA	ANCAHUASI	KCACAHUARA	1	0	0	ESTUDIO DE CAMPO	-72.299220	-13.481270	3440
29	0803040001	CUSCO	ANTA	CHINCHAYPUJO	CHINCHAYPUJO	0	0	1	ESTUDIO DE CAMPO	-72.230420	-13.632330	3,123
30	0803040070	CUSCO	ANTA	CHINCHAYPUJO	SUMARO	1	0	0	INEI 2010	-72.271680	-13.632220	3418
31	0803040099	CUSCO	ANTA	CHINCHAYPUJO	HUANCANCALLA	1	0	0	INEI 2010	-72.219020	-13.672880	3124
32	0803050001	CUSCO	ANTA	HUAROCONDO	HUAROCONDO	0	0	1	ESTUDIO DE CAMPO	-72.205030	-13.411080	3,372
33	0803050017	CUSCO	ANTA	HUAROCONDO	CHAQUEPAY	1	0	0	ESTUDIO DE CAMPO	-72.190570	-13.393000	3590
34	0803050020	CUSCO	ANTA	HUAROCONDO	HUAYLLACOGCHA	1	1	0	INEI 2010	-72.164240	-13.401020	3561
35	0803060001	CUSCO	ANTA	LIMATAMBO	LIMATAMBO	0	0	1	ESTUDIO DE CAMPO	-72.440010	-13.478310	2,671
36	0803060079	CUSCO	ANTA	LIMATAMBO	HUERTA HUAYCO	1	0	0	ESTUDIO DE CAMPO	-72.414760	-13.450350	2888
37	0803060017	CUSCO	ANTA	LIMATAMBO	AYAVIRI	1	0	0	ESTUDIO DE CAMPO	-72.394550	-13.457220	3537
38	0803060047	CUSCO	ANTA	LIMATAMBO	URATARI	1	1	0	ESTUDIO DE CAMPO	-72.396000	-13.501650	3820
39	0803070001	CUSCO	ANTA	MOLLEPATA	MOLLEPATA	1	1	1	ESTUDIO DE CAMPO	-72.529240	-13.513470	2,834
40	0804010027	CUSCO	CALCA	CALCA	PAMPALLACTA	1	0	0	ESTUDIO DE CAMPO	-71.904340	-13.247220	3875
41	0804010029	CUSCO	CALCA	CALCA	TOTORA	1	0	0	ESTUDIO DE CAMPO	-71.909110	-13.246250	3692
42	0804010039	CUSCO	CALCA	CALCA	ACCHA ALTA	0	1	0	ESTUDIO DE CAMPO	-71.899030	-13.235940	3936
43	0804010043	CUSCO	CALCA	CALCA	YANAHUAYLLA	1	0	0	ESTUDIO DE CAMPO	-71.929710	-13.292870	3459
44	0804010051	CUSCO	CALCA	CALCA	ARIN	1	0	0	INEI 2010	-72.008580	-13.310330	2932
45	0804010089	CUSCO	CALCA	CALCA	HUARAN	1	1	0	INEI 2010	-72.025210	-13.311200	2920
46	0804020001	CUSCO	CALCA	COYA	COYA	0	1	0	ESTUDIO DE CAMPO	-71.901540	-13.385970	2,963
47	0804020020	CUSCO	CALCA	COYA	SIHUA	1	0	0	ESTUDIO DE CAMPO	-71.930310	-13.404130	3908
48	0804020025	CUSCO	CALCA	COYA	PATABAMBA	1	1	0	MED-GPS	-71.917500	-13.419600	3849
49	0804030006	CUSCO	CALCA	LAMAY	SAVLLAFAYA	1	1	0	GOOGLE-EARTH	-71.758080	-13.278010	4091
50	0804030031	CUSCO	CALCA	LAMAY	CHUMPI	1	0	0	INEI 2010	-71.884210	-13.315240	3730

N°	UBIGEO	DEPARTAMENTO	PROVINCIA	DISTRITO	LOCALIDAD	NÚMERO DE INSTITUCIONES ABONADAS OBLIGATORIAS			DATOS DE UBICACIÓN			ALTURA (m.s.n.m.)
						LOCALES ESCOLARES	ESTABLECIMIENTOS DE SALUD	DEPENDENCIAS POLICIALES	FUENTE	LONGITUD	LATITUD	
51	0804040001	CUSCO	CALCA	LARES	LARES	2	1	0	ESTUDIO DE CAMPO	-72.043240	-13.103070	3,205
52	0804050003	CUSCO	CALCA	PISAC	PARU PARU	1	0	0	ESTUDIO DE CAMPO	-71.823170	-13.361250	3987
53	0804050004	CUSCO	CALCA	PISAC	AMARU	1	0	0	ESTUDIO DE CAMPO	-71.820820	-13.376580	3820
54	0804050005	CUSCO	CALCA	PISAC	SACACA	1	0	0	ESTUDIO DE CAMPO	-71.806500	-13.382950	3620
55	0804050006	CUSCO	CALCA	PISAC	QUELLO QUELLO	1	1	0	INEI 2010	-71.814940	-13.388120	3541
56	0804050008	CUSCO	CALCA	PISAC	CUYO GRANDE	1	1	0	ESTUDIO DE CAMPO	-71.799570	-13.395400	3,717
57	0804050013	CUSCO	CALCA	PISAC	CUYO CHICO	2	1	0	ESTUDIO DE CAMPO	-71.835290	-13.409700	3178
58	0804050018	CUSCO	CALCA	PISAC	AMPAY PRIMERA BANDA	1	0	0	ESTUDIO DE CAMPO	-71.824750	-13.415010	3334
59	0804060001	CUSCO	CALCA	SAN SALVADOR	SAN SALVADOR	0	0	1	ESTUDIO DE CAMPO	-71.782880	-13.492100	3,103
60	0804060002	CUSCO	CALCA	SAN SALVADOR	TIRACANCHI	2	1	0	ESTUDIO DE CAMPO	-71.710960	-13.441780	4056
61	0804060026	CUSCO	CALCA	SAN SALVADOR	SICLLABAMBA	1	0	0	INEI 2010	-71.765450	-13.452910	3915
62	0804070001	CUSCO	CALCA	TARAY	TARAY	0	1	0	ESTUDIO DE CAMPO	-71.865330	-13.427750	3021
63	0804070004	CUSCO	CALCA	TARAY	HUANCALLE	0	1	0	ESTUDIO DE CAMPO	-71.878160	-13.455816	3474
64	0804070008	CUSCO	CALCA	TARAY	HUATTA	1	0	0	MINEM-SUBEST	-71.865347	-13.457244	3667
65	0805010007	CUSCO	CANAS	YANAoca	PONGOÑA	1	1	0	MED-GPS	-71.499400	-14.213500	3992
66	0805010008	CUSCO	CANAS	YANAoca	CHUCCHUCALLA	1	0	0	INEI 2010	-71.393190	-14.221190	3769
67	0805010013	CUSCO	CANAS	YANAoca	LLALLAPARA	1	0	0	MINEM-SUBEST	-71.409221	-14.267401	3985
68	0805010024	CUSCO	CANAS	YANAoca	HAMPATURA	2	0	0	ESTUDIO DE CAMPO	-71.477960	-14.325330	3940
69	0805020001	CUSCO	CANAS	CHECCA	CHECCA	2	1	0	ESTUDIO DE CAMPO	-71.397200	-14.473260	3,850
70	0805020022	CUSCO	CANAS	CHECCA	COLLAPAMAYO	1	0	0	MED-GPS	-71.424510	-14.432420	3936
71	0805030001	CUSCO	CANAS	KUNTURKANKI	EL DESCANSO	1	1	1	ESTUDIO DE CAMPO	-71.306970	-14.535280	3,974
72	0805030002	CUSCO	CANAS	KUNTURKANKI	KJANA HANANSAYA	1	0	0	MED-GPS	-71.258160	-14.506530	3882
73	0805030010	CUSCO	CANAS	KUNTURKANKI	THUSA	1	0	0	ESTUDIO DE CAMPO	-71.335560	-14.594540	4053
74	0805030037	CUSCO	CANAS	KUNTURKANKI	QUELLABAMBA	2	0	0	MINEM-SUBEST	-71.221976	-14.508717	4142
75	0805040001	CUSCO	CANAS	LANGUI	LANGUI	2	1	1	ESTUDIO DE CAMPO	-71.272810	-14.433200	3,976
76	0805050001	CUSCO	CANAS	LAYO	LAYO	2	1	1	ESTUDIO DE CAMPO	-71.147130	-14.497540	3996
77	0805050015	CUSCO	CANAS	LAYO	GRINGO RACCAY	1	0	0	MED-GPS	-71.127080	-14.497210	4095






3

N°	UBIGEO	DEPARTAMEN TO	PROVINCIA	DISTRITO	LOCALIDAD	NUMERO DE INSTITUCIONES ABONADAS OBLIGATORIAS				DATOS DE UBICACIÓN		
						LOCALES ESCOLARES	ESTABLECIMIENTOS DE SALUD	DEPENDENCIAS POLICIALES	FUENTE	LONGITUD	LATITUD	ALTURA (m.s.n.m )
78	0805050019	CUSCO	CANAS	LAYO	CHACHACUMANI	2	0	0	ESTUDIO DE CAMPO	-71.113780	-14.527230	4098
79	0805070001	CUSCO	CANAS	QUEHUE	QUEHUE	2	1	0	ESTUDIO DE CAMPO	-71.453280	-14.379790	3,856
80	0805070002	CUSCO	CANAS	QUEHUE	CHOCAYHUA	1	0	0	GOOGLE-EARTH	-71.511640	-14.312076	4080
81	0805070006	CUSCO	CANAS	QUEHUE	CHAUPIBANDA	1	0	0	ESTUDIO DE CAMPO	-71.535950	-14.357770	4038
82	0805070007	CUSCO	CANAS	QUEHUE	CHIRUPAMPA	1	0	0	MED-GPS	-71.454300	-14.356100	3936
83	0805070011	CUSCO	CANAS	QUEHUE	PERCCARO	1	0	0	MED-GPS	-71.474500	-14.374500	3883
84	0805070030	CUSCO	CANAS	QUEHUE	HUINCHIRI	1	1	0	ESTUDIO DE CAMPO	-71.491410	-14.397460	4080
85	0805080001	CUSCO	CANAS	TUPAC AMARU	TUNGASUCA	1	1	0	ESTUDIO DE CAMPO	-71.474610	-14.166910	3,867
86	0806010261	CUSCO	CANCHIS	SICUANI	PAMPACALASANYA (LUCRE)	1	0	0	MED-GPS	-71.283760	-14.216530	3522
87	0806020005	CUSCO	CANCHIS	CHECACUPE	CHARI	1	0	0	ESTUDIO DE CAMPO	-71.428810	-13.995470	3641
88	0806030001	CUSCO	CANCHIS	COMBAPATA	COMBAPATA	0	1	1	ESTUDIO DE CAMPO	-71.426390	-14.103570	3,493
89	0806040009	CUSCO	CANCHIS	MARANGANI	SULLCA	1	0	0	GOOGLE-EARTH	-71.203638	-14.355193	3834
90	0806040043	CUSCO	CANCHIS	MARANGANI	HUATAPAMPA	1	1	0	INEI 2010	-71.108050	-14.427920	3893
91	0806050001	CUSCO	CANCHIS	PITUMARCA	PITUMARCA	0	1	1	ESTUDIO DE CAMPO	-71.421070	-13.982380	3,574
92	0807010003	CUSCO	CHUMBIVILCA	SANTO TOMAS	COLCA	1	0	0	MED-GPS	-72.085390	-14.405510	3285
93	0807010004	CUSCO	CHUMBIVILCA	SANTO TOMAS	MELLOTORA	1	1	0	ESTUDIO DE CAMPO	-72.060030	-14.408990	3568
94	0807010016	CUSCO	CHUMBIVILCA	SANTO TOMAS	CCOYO	0	1	0	ESTUDIO DE CAMPO	-72.117150	-14.473190	3477
95	0807010033	CUSCO	CHUMBIVILCA	SANTO TOMAS	LLIQUE	2	1	0	MINEM-SUBEST	-72.125528	-14.536639	3977
96	0807010062	CUSCO	CHUMBIVILCA	SANTO TOMAS	LA ESQUINA	2	0	0	INEI 2010	-71.995630	-14.614030	3858
97	0807010065	CUSCO	CHUMBIVILCA	SANTO TOMAS	ANCHAYAUQUE	1	0	0	INEI 2010	-72.065090	-14.618810	3988
98	0807010072	CUSCO	CHUMBIVILCA	SANTO TOMAS	COLLANACONDES	1	0	0	INEI 2010	-72.050720	-14.616490	3944
99	0807010078	CUSCO	CHUMBIVILCA	SANTO TOMAS	PULPERA	2	1	0	INEI 2010	-72.041940	-14.652350	4024
100	0807010128	CUSCO	CHUMBIVILCA	SANTO TOMAS	ORCCOMA	1	1	0	MED-GPS	-72.088000	-14.505800	3799
101	0807020001	CUSCO	CHUMBIVILCA	CAPACMARCA	CAPACMARCA	2	1	0	ESTUDIO DE CAMPO	-72.001240	-14.007880	3,598
102	0807020030	CUSCO	CHUMBIVILCA	CAPACMARCA	CANCAHUANI	2	1	0	INEI 2010	-72.044330	-14.098310	3892

N°	UBIGEO	DEPARTAMENTO	PROVINCIA	DISTRITO	LOCALIDAD	NUMERO DE INSTITUCIONES ABONADAS OBLIGATORIAS			DATOS DE UBICACIÓN			
						LOCALES ESCOLARES	ESTABLECIMIENTOS DE SALUD	DEPENDENCIAS POLICIALES	FUENTE	LONGITUD	LATITUD	ALTURA (m.s.n.m.)
103	0807030001	CUSCO	CHUMBIVILCA S	CHAMACA	CHAMACA	2	1	0	ESTUDIO DE CAMPO	-71.852600	-14.298210	3,780
104	0807030005	CUSCO	CHUMBIVILCA S	CHAMACA	QUELLOMARCA	1	0	0	MED-GPS	-71.846780	-14.244880	3975
105	0807030006	CUSCO	CHUMBIVILCA S	CHAMACA	URAY INGATA	1	0	0	ESTUDIO DE CAMPO	-71.887430	-14.228250	3977
106	0807030007	CUSCO	CHUMBIVILCA S	CHAMACA	INGATA	1	1	0	ESTUDIO DE CAMPO	-71.898720	-14.259840	3969
107	0807030014	CUSCO	CHUMBIVILCA S	CHAMACA	AÑAHUICHI	2	1	0	MINEM-SUBEST	-71.809465	-14.355643	4054
108	0807030022	CUSCO	CHUMBIVILCA S	CHAMACA	UCHUCCARCCO ALTO	2	1	0	ESTUDIO DE CAMPO	-71.828610	-14.419830	3952
109	0807040003	CUSCO	CHUMBIVILCA S	COLQUEMARCA	YANQUE	2	1	0	MED-GPS	-72.071520	-14.179460	3614
110	0807040008	CUSCO	CHUMBIVILCA S	COLQUEMARCA	CHARAMURAY	1	1	0	INEI 2010	-72.073740	-14.211130	2978
111	0807040012	CUSCO	CHUMBIVILCA S	COLQUEMARCA	TOTORANI	1	0	0	INEI 2010	-72.056350	-14.246430	3455
112	0807040023	CUSCO	CHUMBIVILCA S	COLQUEMARCA	HUASCIA	1	0	0	INEI 2010	-72.081830	-14.324590	3474
113	0807040026	CUSCO	CHUMBIVILCA S	COLQUEMARCA	AHUICHANTA	1	0	0	INEI 2010	-71.991100	-14.333270	3743
114	0807040029	CUSCO	CHUMBIVILCA S	COLQUEMARCA	HUAYLLANI	1	1	0	ESTUDIO DE CAMPO	-72.051040	-14.352020	3777
115	0807050005	CUSCO	CHUMBIVILCA S	LIVITACA	JALCCO	1	0	0	MINEM-SUBEST	-71.655571	-14.178094	3949
116	0807050012	CUSCO	CHUMBIVILCA S	LIVITACA	PATAQUEÑA	2	1	0	INEI 2010	-71.645240	-14.212960	4021
117	0807050038	CUSCO	CHUMBIVILCA S	LIVITACA	CERRO PAMPA	1	0	0	MED-GPS	-71.752100	-14.332600	4140
118	0807060001	CUSCO	CHUMBIVILCA S	LLUSCO	LLUSCO	2	1	0	ESTUDIO DE CAMPO	-72.117210	-14.334860	3,545
119	0807060013	CUSCO	CHUMBIVILCA S	LLUSCO	MARCAJAHUI	1	0	0	INEI 2010	-72.147900	-14.390150	3761
120	0807060016	CUSCO	CHUMBIVILCA S	LLUSCO	LUTTO	1	1	0	ESTUDIO DE CAMPO	-72.104030	-14.389990	3455
121	0807060018	CUSCO	CHUMBIVILCA S	LLUSCO	KUTUTO	1	0	0	INEI 2010	-72.090720	-14.395940	3212
122	0807060031	CUSCO	CHUMBIVILCA S	LLUSCO	PFUISA	1	0	0	ESTUDIO DE CAMPO	-72.126240	-14.434010	3779
123	0807070001	CUSCO	CHUMBIVILCA S	QUIÑOTA	QUIÑOTA	2	1	0	ESTUDIO DE CAMPO	-72.137960	-14.311920	3,617
124	0807070003	CUSCO	CHUMBIVILCA S	QUIÑOTA	PALLPA PALLPA (MATARA)	1	0	0	ESTUDIO DE CAMPO	-72.113010	-14.289960	3422
125	0807080009	CUSCO	CHUMBIVILCA S	VELILLE	MERQUES	1	0	0	MED-GPS	-71.837130	-14.430740	3954
126	0808010116	CUSCO	ESPINAR	ESPINAR	TINTAYA MARQUIRI	1	1	0	ESTUDIO DE CAMPO	-71.335110	-14.864130	4005





3

N°	UBIGEO	DEPARTAMEN TO	PROVINCIA	DISTRITO	LOCALIDAD	NUMERO DE INSTITUCIONES ABONADAS OBLIGATORIAS			DATOS DE UBICACION			
						LOCALES ESCOLARES	ESTABLECIMIENTOS DE SALUD	DEPENDENCIAS POLICIALES	FUENTE	LONGITUD	LATITUD	ALTURA (m.s.n.m )
127	0808020001	CUSCO	ESPINAR	CONDOROMA	CONDOROMA	2	1	0	ESTUDIO DE CAMPO	-71.138620	-15.300740	4,652
128	0808040001	CUSCO	ESPINAR	OCORURO	OCORURO	2	1	0	ESTUDIO DE CAMPO	-71.126860	-15.054850	4,121
129	0808050001	CUSCO	ESPINAR	PALLPATA	HECTOR TELADA	3	1	0	ESTUDIO DE CAMPO	-71.212390	-14.887740	4,018
130	0808060001	CUSCO	ESPINAR	PICHIGUA	PICHIGUA	2	1	0	ESTUDIO DE CAMPO	-71.405030	-14.680430	3,886
131	0808060031	CUSCO	ESPINAR	PICHIGUA	SAN MIGUEL	1	1	0	ESTUDIO DE CAMPO	-71.281290	-14.671590	4017
132	0808070001	CUSCO	ESPINAR	SUYCKUTAMBO	VIRGINIVOC	2	0	0	ESTUDIO DE CAMPO	-71.643380	-15.008910	4,099
133	0808070007	CUSCO	ESPINAR	SUYCKUTAMBO	CONCALA	1	0	0	MED-GPS	-71.611350	-14.920040	4112
134	0808080001	CUSCO	ESPINAR	ALTO PICHIGUA	ACCOCUNCA	2	1	0	ESTUDIO DE CAMPO	-71.251200	-14.778200	3,999
135	0809010040	CUSCO	LA CONVENCION	SANTA ANA	PAVAYOC ALTO	0	1	1	ESTUDIO DE CAMPO	-72.687510	-12.863950	1033
136	0809010057	CUSCO	LA CONVENCION	SANTA ANA	POTRERO	0	1	0	ESTUDIO DE CAMPO	-72.727380	-12.889860	1323
137	0809010063	CUSCO	LA CONVENCION	SANTA ANA	ESMERALDA	2	0	0	ESTUDIO DE CAMPO	-72.767280	-12.896500	1484
138	0809010066	CUSCO	LA CONVENCION	SANTA ANA	IPAL	0	1	0	ESTUDIO DE CAMPO	-72.752370	-12.900560	1408
139	0809020001	CUSCO	LA CONVENCION	ECHARATE	ECHARATE	2	1	1	ESTUDIO DE CAMPO	-72.574870	-12.766850	1,022
140	0809020080	CUSCO	LA CONVENCION	ECHARATE	YOMENTONI MARGEN IZQUIERDA	1	0	0	INEI 2010	-73.052330	-12.588540	726
141	0809020081	CUSCO	LA CONVENCION	ECHARATE	KUVIRIARI	1	0	0	INEI 2010	-73.114040	-12.592370	1152
142	0809020104	CUSCO	LA CONVENCION	ECHARATE	MATERIATO	1	1	0	INEI 2010	-73.136720	-12.617810	992
143	0809020120	CUSCO	LA CONVENCION	ECHARATE	KITENI	2	1	1	INEI 2010	-73.042450	-12.657840	832
144	0809020172	CUSCO	LA CONVENCION	ECHARATE	PALMA REAL	2	1	1	INEI 2010	-72.715610	-12.600930	709
145	0809020201	CUSCO	LA CONVENCION	ECHARATE	SAIRUYOC	2	0	0	INEI 2010	-72.553200	-12.731040	970
146	0809020203	CUSCO	LA CONVENCION	ECHARATE	CONCEPCION (PAMPA CONCEPCION)	0	1	0	INEI 2010	-72.565740	-12.730300	873
147	0809030001	CUSCO	LA CONVENCION	HUAYOPATA	HUYRO	2	1	1	ESTUDIO DE CAMPO	-72.554310	-13.005140	1,566
148	0809030021	CUSCO	LA CONVENCION	HUAYOPATA	HUAYOPATA CHONTA	1	0	0	MED-GPS	72.593637	-13.004081	1,371
149	0809040001	CUSCO	LA CONVENCION	MARANURA	MARANURA	2	1	1	ESTUDIO DE CAMPO	-72.665080	-12.962670	1,092
150	0809040010	CUSCO	LA CONVENCION	MARANURA	MANDOR BAJO	2	0	0	ESTUDIO DE CAMPO	-72.673170	-12.901260	1057
151	0809040020	CUSCO	LA CONVENCION	MARANURA	BEATRIZ BAJA	1	0	0	ESTUDIO DE CAMPO	-72.662510	-12.941530	1076

N°	UBIGEO	DEPARTAMENTO	PROVINCIA	DISTRITO	LOCALIDAD	NUMERO DE INSTITUCIONES ABONADAS OBLIGATORIAS			DATOS DE UBICACIÓN			
						LOCALES ESCOLARES	ESTABLECIMIENTOS DE SALUD	DEPENDENCIAS POLICIALES	FUENTE	LONGITUD	LATITUD	ALTURA (m.s.n.m.)
152	0809040025	CUSCO	LA CONVENCION	MARANURA	UCHUMAYO	0	1	0	ESTUDIO DE CAMPO	-72.673110	-12.949620	1127
153	0809050001	CUSCO	LA CONVENCION	OCOBAMBA	KQUELCCAYBAMBA	2	1	0	ESTUDIO DE CAMPO	-72.446820	-12.868800	1473
154	0809060001	CUSCO	LA CONVENCION	QUELLOUNO	QUELLOUNO	2	1	1	ESTUDIO DE CAMPO	-72.559860	-12.637360	743
155	0809060051	CUSCO	LA CONVENCION	QUELLOUNO	CANELON	2	0	0	INEI 2010	-72.482930	-12.645750	1660
156	0804080224	CUSCO	CALCA	YANATILE	PUTUCUSI	2	1	0	MED-GPS	-72.490900	-12.616700	832
157	0804080226	CUSCO	CALCA	YANATILE	SANTIAGO	1	1	0	MED-GPS	-72.440000	-12.616400	853
158	0809070001	CUSCO	LA CONVENCION	KIMBIRI	KIMBIRI	3	1	0	ESTUDIO DE CAMPO	-73.795240	-12.615830	580
159	0809070008	CUSCO	LA CONVENCION	KIMBIRI	SAMPANTUARI ANARO	2	0	0	ESTUDIO DE CAMPO	-73.772180	-12.599980	725
160	0809070011	CUSCO	LA CONVENCION	KIMBIRI	KIMBIRI ALTA (ROCA)	1	1	0	ESTUDIO DE CAMPO	-73.751990	-12.596800	803
161	0809070030	CUSCO	LA CONVENCION	KIMBIRI	LOS ANGELES	1	1	0	ESTUDIO DE CAMPO	-73.697300	-12.677770	632
162	0809070033	CUSCO	LA CONVENCION	KIMBIRI	UNION ROSALES	0	1	0	ESTUDIO DE CAMPO	-73.645290	-12.718460	942
163	0809070036	CUSCO	LA CONVENCION	KIMBIRI	MANITEA ALTA	1	1	0	MINEM-SUBEST	-73.630238	-12.735972	1231
164	0809070042	CUSCO	LA CONVENCION	KIMBIRI	SIRENACHAYOCC	1	0	0	ESTUDIO DE CAMPO	-73.638410	-12.751670	659
165	0809070045	CUSCO	LA CONVENCION	KIMBIRI	LOBO TAHUANTINSUYO	1	1	0	ESTUDIO DE CAMPO	-73.621490	-12.791700	677
166	0809070046	CUSCO	LA CONVENCION	KIMBIRI	CHIRUMPIARI	2	1	0	ESTUDIO DE CAMPO	-73.604660	-12.807610	650
167	0809070048	CUSCO	LA CONVENCION	KIMBIRI	PALESTINA ALTA	1	0	0	ESTUDIO DE CAMPO	-73.581060	-12.847140	718
168	0809080001	CUSCO	LA CONVENCION	SANTA TERESA	SANTA TERESA	2	1	1	ESTUDIO DE CAMPO	-72.593800	-13.130600	1567
169	0809090001	CUSCO	LA CONVENCION	VILCABAMBA	LUCMA	1	0	0	ESTUDIO DE CAMPO	-72.933660	-13.063640	2666
170	0809100001	CUSCO	LA CONVENCION	PICHARI	PICHARI	2	1	1	ESTUDIO DE CAMPO	-73.828190	-12.523980	607
171	0809100009	CUSCO	LA CONVENCION	PICHARI	MIMIRINI NATIVOS	1	0	0	MED-GPS	-73.949420	-12.284610	780
172	0809100017	CUSCO	LA CONVENCION	PICHARI	MANTARO	2	1	0	INEI 2010	-73.939620	-12.322280	521
173	0809100020	CUSCO	LA CONVENCION	PICHARI	TERESA	2	0	0	MED-GPS	-73.926960	-12.349730	523
174	0809100022	CUSCO	LA CONVENCION	PICHARI	QUISTO VALLE	1	0	0	MED-GPS	-73.910400	-12.380100	518
175	0809100029	CUSCO	LA CONVENCION	PICHARI	QUISTO CENTRAL	1	1	0	ESTUDIO DE CAMPO	-73.890100	-12.400080	577
176	0809100034	CUSCO	LA CONVENCION	PICHARI	PUERTO MAYO	1	1	0	ESTUDIO DE CAMPO	-73.868260	-12.453220	564







M

N°	UBIGEO	DEPARTAMEN TO	PROVINCIA	DISTRITO	LOCALIDAD	NUMERO DE INSTITUCIONES ABONADAS OBLIGATORIAS			DATOS DE UBICACIÓN			
						LOCALES ESCOLARES	ESTABLECIMIENTOS DE SALUD	DEPENDENCIAS POLICIALES	FUENTE	LONGITUD	LATITUD	ALTURA (m.s.n.m )
177	0809100036	CUSCO	LA CONVENCION	PICHARI	OTARI NATIVOS	0	1	0	ESTUDIO DE CAMPO	-73.857330	-12.460050	562
178	0809100041	CUSCO	LA CONVENCION	PICHARI	OTARI SAN MARTIN	1	0	0	ESTUDIO DE CAMPO	-73.845340	-12.476200	564
179	0809100047	CUSCO	LA CONVENCION	PICHARI	JATUN RUMI	2	0	0	ESTUDIO DE CAMPO	-73.844190	-12.521410	585
180	0809100048	CUSCO	LA CONVENCION	PICHARI	PICHARI BAJO - UNION AMERICA	1	1	0	ESTUDIO DE CAMPO	-73.834880	-12.520140	605
181	0809100053	CUSCO	LA CONVENCION	PICHARI	OMAYA	1	1	0	MINEM- SUBEST	-73.809052	-12.560570	568
182	0810010011	CUSCO	PARURO	PARURO	MAYUMBAMBA	1	0	0	MED-GPS	-71.830600	-13.706560	3814
183	0810010047	CUSCO	PARURO	PARURO	MISCA	1	0	0	INEI 2010	-71.848740	-13.794450	3277
184	0810010056	CUSCO	PARURO	PARURO	YARCACUNCA (YARUCUNCA)	1	0	0	ESTUDIO DE CAMPO	-71.810870	-13.707010	3236
185	0810020001	CUSCO	PARURO	ACCHA	ACCHA	2	1	1	ESTUDIO DE CAMPO	-71.829700	-13.972350	3593
186	0810020016	CUSCO	PARURO	ACCHA	ACCHUPAMPA	1	0	0	MINEM- SUBEST	-71.811818	-13.976804	3767
187	0810020030	CUSCO	PARURO	ACCHA	PARCCO	1	0	0	INEI 2010	-71.886430	-13.998690	3433
188	0810020031	CUSCO	PARURO	ACCHA	MISANAPATA	1	0	0	MED-GPS	-71.838300	-14.018800	3149
189	0810030001	CUSCO	PARURO	CCAPI	CCAPI	2	1	0	ESTUDIO DE CAMPO	-72.078540	-13.854530	3324
190	0810030022	CUSCO	PARURO	CCAPI	CCOYABAMBA	2	1	0	ESTUDIO DE CAMPO	-71.951350	-13.874420	3826
191	0810040001	CUSCO	PARURO	COLCHA	COLCHA	0	1	0	ESTUDIO DE CAMPO	-71.803500	-13.850050	2796
192	0810040007	CUSCO	PARURO	COLCHA	ARAY PALLPA	1	0	0	ESTUDIO DE CAMPO	-71.837750	-13.833010	3256
193	0810050001	CUSCO	PARURO	HUANOQUITE	HUANOQUITE	1	1	1	ESTUDIO DE CAMPO	-72.009940	-13.684350	3422
194	0810050042	CUSCO	PARURO	HUANOQUITE	MOLLE MOLLE	1	0	0	INEI 2010	-71.992020	-13.708400	2944
195	0810050044	CUSCO	PARURO	HUANOQUITE	LLASPAY	2	0	0	INEI 2010	-71.997880	-13.721230	3111
196	0810050072	CUSCO	PARURO	HUANOQUITE	CHIFA	1	0	0	INEI 2010	-71.984780	-13.686730	3079
197	0810060021	CUSCO	PARURO	OMACHA	ANTAPALLPA	2	1	0	ESTUDIO DE CAMPO	-71.717070	-14.129240	3923
198	0810060036	CUSCO	PARURO	OMACHA	CHECCAPUCARA	2	0	0	INEI 2010	-71.694160	-14.184250	3835
199	0810060043	CUSCO	PARURO	OMACHA	HATUNCANCHA	1	0	0	INEI 2010	-71.695680	-14.208730	3721
200	0810060049	CUSCO	PARURO	OMACHA	SAHUA SAHUA	1	1	0	INEI 2010	-71.706930	-14.247700	3837
201	0810070001	CUSCO	PARURO	PACCARTAMBO	PACCARTAMBO	2	1	0	INEI 2010	-71.956390	-13.755940	3581
202	0810080001	CUSCO	PARURO	PILLPINTO	PILLPINTO	2	1	0	ESTUDIO DE CAMPO	-71.760980	-13.954880	2910
203	0810080013	CUSCO	PARURO	PILLPINTO	TAUCABAMBA	1	0	0	ESTUDIO DE CAMPO	-71.745190	-13.985300	3664
204	0810090001	CUSCO	PARURO	YAUQUISQUE	YAUQUISQUE	2	1	1	ESTUDIO DE CAMPO	-71.924550	-13.664600	3390
205	0810090022	CUSCO	PARURO	YAUQUISQUE	RANRACCASA	1	0	0	MED-GPS	-71.902740	-13.687030	3768

N°	UBIGEO	DEPARTAMENTO	PROVINCIA	DISTRITO	LOCALIDAD	NUMERO DE INSTITUCIONES ABONADAS OBLIGATORIAS			DATOS DE UBICACIÓN			
						LOCALES ESCOLARES	ESTABLECIMIENTOS DE SALUD	DEPENDENCIAS POLICIALES	FUENTE	LONGITUD	LATITUD	ALTURA (m.s.n.m.)
206	0811020002	CUSCO	PAUCARTAMB O	CAICAY	TAUCAMARCA	1	0	0	MINEM-SUBEST	-71.719790	-13.506503	3728
207	0811020004	CUSCO	PAUCARTAMB O	CAICAY	HUASAC	2	1	0	ESTUDIO DE CAMPO	-71.708370	-13.523340	3466
208	0811020005	CUSCO	PAUCARTAMB O	CAICAY	PITUCANCHA	1	0	0	ESTUDIO DE CAMPO	-71.667990	-13.529440	3873
209	0811030038	CUSCO	PAUCARTAMB O	CHALLABAMBA	MECLLAYPATA	1	0	0	INEI 2010	-71.674790	-13.208980	3466
210	0811030040	CUSCO	PAUCARTAMB O	CHALLABAMBA	MAJOPATA	1	0	0	MED-GPS	-71.664600	-13.197600	2780
211	0811030043	CUSCO	PAUCARTAMB O	CHALLABAMBA	INQUI PATA	1	0	0	MED-GPS	-71.683430	-13.246750	3524
212	0811030047	CUSCO	PAUCARTAMB O	CHALLABAMBA	SUNCHUBAMBA	2	0	0	MED-GPS	-71.620000	-13.264700	2835
213	0811040001	CUSCO	PAUCARTAMB O	COLQUEPATA	COLQUEPATA	1	1	1	ESTUDIO DE CAMPO	-71.673930	-13.360710	3683
214	0811040023	CUSCO	PAUCARTAMB O	COLQUEPATA	NINAMARCA	1	0	0	IGN	-71.618730	-13.387300	3595
215	0811040026	CUSCO	PAUCARTAMB O	COLQUEPATA	COTATOCLA	1	0	0	MED-GPS	-71.652340	-13.401010	3055
216	0811040027	CUSCO	PAUCARTAMB O	COLQUEPATA	MIKA	1	0	0	INEI 2010	-71.649640	-13.411150	3779
217	0811040032	CUSCO	PAUCARTAMB O	COLQUEPATA	VIZCOCHONI	0	1	0	INEI 2010	-71.653560	-13.419690	3876
218	0811040034	CUSCO	PAUCARTAMB O	COLQUEPATA	SAYLLAPATA	1	0	0	INEI 2010	-71.649160	-13.426920	3735
219	0811040039	CUSCO	PAUCARTAMB O	COLQUEPATA	CCOTAÑE	1	0	0	MED-GPS	-71.647650	-13.442900	3775
220	0811040040	CUSCO	PAUCARTAMB O	COLQUEPATA	ACCHA	2	0	0	ESTUDIO DE CAMPO	-71.673760	-13.446090	3839
221	0811050001	CUSCO	PAUCARTAMB O	HUANCARANI	HUANCARANI	0	1	1	ESTUDIO DE CAMPO	-71.653370	-13.503480	3842
222	0811050004	CUSCO	PAUCARTAMB O	HUANCARANI	HUACCAYCANCHA	1	0	0	ESTUDIO DE CAMPO	-71.680060	-13.480130	3796
223	0811050006	CUSCO	PAUCARTAMB O	HUANCARANI	HUAYLLAPATA	1	0	0	MED-GPS	-71.696070	-13.494110	3734
224	0811050008	CUSCO	PAUCARTAMB O	HUANCARANI	HUATTA GRANDE	1	0	0	MED-GPS	-71.612400	-13.493100	3586
225	0811050009	CUSCO	PAUCARTAMB O	HUANCARANI	HUAY	1	0	0	MED-GPS	-71.688840	-13.491060	3822
226	0811050012	CUSCO	PAUCARTAMB O	HUANCARANI	CHACABAMBA	1	0	0	ESTUDIO DE CAMPO	-71.674020	-13.508160	3781
227	0811050016	CUSCO	PAUCARTAMB O	HUANCARANI	PISCO HUATTA	1	0	0	MED-GPS	-71.615840	-13.500380	3501
228	0811050017	CUSCO	PAUCARTAMB O	HUANCARANI	QUISICANCHA	1	0	0	MED-GPS	-71.619300	-13.529300	4033
229	0811050018	CUSCO	PAUCARTAMB O	HUANCARANI	QUEÑA GRANDE	1	0	0	MINEM-SUBEST	-71.602637	-13.545284	3937






N°	UBIGEO	DEPARTAMEN TO	PROVINCIA	DISTRITO	LOCALIDAD	NUMERO DE INSTITUCIONES ABONADAS OBLIGATORIAS				DATOS DE UBICACIÓN		
						LOCALES ESCOLARES	ESTABLECIMIENTOS DE SALUD	DEPENDENCIAS POLICIALES	FUENTE	LONGITUD	LATITUD	ALTURA (m.s.n.m.)
230	0811050019	CUSCO	PAUCARTAMB O	HUANCARANI	HUAYLLABAMBA	1	0	0	ESTUDIO DE CAMPO	-71.686450	-13.515180	3722
231	0811060001	CUSCO	PAUCARTAMB O	KOSÑIPATA	PILLOCPATA	1	1	1	ESTUDIO DE CAMPO	-71.403850	-12.918690	650
232	0811060033	CUSCO	PAUCARTAMB O	KOSÑIPATA	PATRIAS	1	1	0	MED-GPS	-71.423400	-12.969500	656
233	0812010037	CUSCO	QUISPICANCHI	URCOS	RANUPATA	2	0	0	ESTUDIO DE CAMPO	-71.627360	-13.647850	3568
234	0812020010	CUSCO	QUISPICANCHI	ANDAHUAYLILLAS	SECSENCALLA	1	0	0	MED-GPS	-71.664700	-13.663970	3113
235	0812030001	CUSCO	QUISPICANCHI	CAMANTI	QUINCEMIL	0	1	1	ESTUDIO DE CAMPO	-70.755850	-13.229650	667
236	0812040001	CUSCO	QUISPICANCHI	CCARHUAYO	CCARHUAYO	2	1	0	ESTUDIO DE CAMPO	-71.399380	-13.594160	3470
237	0812050001	CUSCO	QUISPICANCHI	CCATCA	CCATCA	0	1	1	ESTUDIO DE CAMPO	-71.562670	-13.603950	3711
238	0812050021	CUSCO	QUISPICANCHI	CCATCA	ILLAPATA	1	0	0	MED-GPS	-71.607000	-13.577000	4095
239	0812050035	CUSCO	QUISPICANCHI	Ccatca	PUMAUURCCO SECTOR BAJO	1	0	0	MED-GPS	-71.586760	-13.582360	3944
240	0812050075	CUSCO	QUISPICANCHI	CCATCA	UMUTO	2	0	0	ESTUDIO DE CAMPO	-71.546560	-13.644940	3805
241	0812050079	CUSCO	QUISPICANCHI	CCATCA	SONCCOMARCA	1	0	0	ESTUDIO DE CAMPO	-71.539810	-13.658440	3918
242	0812050080	CUSCO	QUISPICANCHI	CCATCA	CCATACAMARA	2	0	0	ESTUDIO DE CAMPO	-71.515230	-13.660780	3744
243	0812050116	CUSCO	QUISPICANCHI	CCATCA	MACHACCA	1	0	0	ESTUDIO DE CAMPO	-71.567410	-13.626820	3883
244	0812060002	CUSCO	QUISPICANCHI	CUSIPATA	MOCCORAISE	1	0	0	ESTUDIO DE CAMPO	-71.516490	-13.875920	3343
245	0812070001	CUSCO	QUISPICANCHI	HUARO	HUARO	0	1	1	ESTUDIO DE CAMPO	-71.643710	-13.692100	3192
246	0812080001	CUSCO	QUISPICANCHI	LUCRE	LUCRE	3	1	1	ESTUDIO DE CAMPO	-71.737010	-13.633790	3121
247	0812090001	CUSCO	QUISPICANCHI	MARCAPATA	MARCAPATA	0	1	1	ESTUDIO DE CAMPO	-71.385440	-13.630960	3558
248	0812100001	CUSCO	QUISPICANCHI	OCONGATE	OCONGATE	0	1	1	ESTUDIO DE CAMPO	-71.391350	-13.626270	3526
249	0812100006	CUSCO	QUISPICANCHI	OCONGATE	CHACACHIMPA	1	0	0	ESTUDIO DE CAMPO	-71.312030	-13.657230	3825
250	0812100011	CUSCO	QUISPICANCHI	OCONGATE	CHECASAMPAPA	1	0	0	ESTUDIO DE CAMPO	-71.380760	-13.658610	3865
251	0812100016	CUSCO	QUISPICANCHI	OCONGATE	PATAPALLPA BAJO	1	0	0	ESTUDIO DE CAMPO	-71.322460	-13.667200	3809
252	0812100017	CUSCO	QUISPICANCHI	OCONGATE	TINQUI	1	1	0	ESTUDIO DE CAMPO	-71.451130	-13.650580	3826
253	0812100021	CUSCO	QUISPICANCHI	OCONGATE	LAHUA LAHUA (CHINCHAYHUASI)	1	0	0	ESTUDIO DE CAMPO	-71.306100	-13.709900	4198
254	0812100024	CUSCO	QUISPICANCHI	OCONGATE	UPS	1	0	0	MED-GPS			

N°	UBIGEO	DEPARTAMENTO	PROVINCIA	DISTRITO	LOCALIDAD	NUMERO DE INSTITUCIONES ABONADAS OBLIGATORIAS				DATOS DE UBICACIÓN			
						LOCALES ESCOLARES	ESTABLECIMIENTOS DE SALUD	DEPENDENCIAS POLICIALES	FUENTE	LONGITUD	LATITUD	ALTURA (m.s.n.m.)	
255	0812100026	CUSCO	QUISPICANCHI	OCONGATE	ANDAMAYO	1	0	0	MED-GPS	-71.341150	-13.672820	3797	
256	0812100027	CUSCO	QUISPICANCHI	OCONGATE	PUCARUMI	1	0	0	ESTUDIO DE CAMPO	-71.282650	-13.678180	4087	
257	0812100030	CUSCO	QUISPICANCHI	OCONGATE	LLULLUCHA	1	0	0	INEI 2010	-71.422330	-13.687060	4015	
258	0812100031	CUSCO	QUISPICANCHI	OCONGATE	LAURAMARCA	1	0	0	ESTUDIO DE CAMPO	-71.345680	-13.691650	3945	
259	0812100033	CUSCO	QUISPICANCHI	OCONGATE	SALLICANCHA	1	0	0	MED-GPS	-71.365570	-13.702780	3977	
260	0812100063	CUSCO	QUISPICANCHI	OCONGATE	CUCHUCANCHA	1	0	0	ESTUDIO DE CAMPO	-71.284910	-13.659430	4038	
261	0812100095	CUSCO	QUISPICANCHI	OCONGATE	ALIANZA	1	0	0	ESTUDIO DE CAMPO	-71.438870	-13.663490	3912	
262	0812120001	CUSCO	QUISPICANCHI	QUIQUIJANA	QUIQUIJANA	0	1	1	ESTUDIO DE CAMPO	-71.538760	-13.825070	3255	
263	0812120030	CUSCO	QUISPICANCHI	QUIQUIJANA	CCOLLCCA	1	1	0	ESTUDIO DE CAMPO	-71.521860	-13.859400	3280	
264	0813010042	CUSCO	URUBAMBA	URUBAMBA	VILLA MARCELO	1	0	0	ESTUDIO DE CAMPO	-72.188000	-13.267770	2999	
265	0813020025	CUSCO	URUBAMBA	CHINCHERO	OCUTUAN	0	1	0	INEI 2010	-72.017570	-13.418720	3701	
266	0813030001	CUSCO	URUBAMBA	HUAYLLABAMBA	HUAYLLABAMBA	0	1	1	ESTUDIO DE CAMPO	-72.065060	-13.337880	2880	
267	0813030006	CUSCO	URUBAMBA	HUAYLLABAMBA	HUAYOCCARI BAJO	1	0	0	ESTUDIO DE CAMPO	-72.043210	-13.325780	2915	
268	0813030008	CUSCO	URUBAMBA	HUAYLLABAMBA	HUYCHO	1	0	0	ESTUDIO DE CAMPO	-72.035580	-13.332580	2895	
269	0813050001	CUSCO	URUBAMBA	MARAS	MARAS	3	1	1	ESTUDIO DE CAMPO	-72.160900	-13.336640	3422	
270	0813050021	CUSCO	URUBAMBA	MARAS	ANCCOTO	2	0	0	ESTUDIO DE CAMPO	-72.189670	-13.345270	3581	
271	0813060042	CUSCO	URUBAMBA	OLLANTAYTAMBO	PACHAR	1	0	0	INEI 2010	-72.222600	-13.273760	2834	
272	0803090011	CUSCO	ANTA	ZURITE	CURABAMBA CENTRO	1	0	0	MED-GPS	-72.25013	-13.49498	3376	
273	0804030010	CUSCO	CALCA	LAMAY	QUELLOCOCHA	1	0	0	MED-GPS	-71.77757	-13.32825	4052	
274	0804070012	CUSCO	CALCA	TARAY	RAYANNIYOC	1	0	0	MED-GPS	-71.90746	-13.47028	3603	
275	0805020002	CUSCO	CANAS	CHECCA	TANDABAMBA	1	0	0	MED-GPS	-71.47621	-14.42479	3950	
276	0805020018	CUSCO	CANAS	CHECCA	ALTO SAUSAYA	1	0	0	MED-GPS	-71.39395	-14.54617	4022	
277	0805020117	CUSCO	CANAS	CHECCA	PAYAMAYO	1	0	0	MED-GPS	-71.48599	-14.5065	4035	
278	0805050023	CUSCO	CANAS	LAYO	PARCCO	1	0	0	MED-GPS	-71.196	-14.51964	4004	
279	0805050026	CUSCO	CANAS	LAYO	HIRHUAYPUJIO	1	0	0	MED-GPS	-71.15839	-14.53135	4019	
280	0806010137	CUSCO	CANCHIS	SICUANI	PAMPILLA PUCHURI	1	0	0	MED-GPS	-71.2768	-14.22138	3529	
281	0807010032	CUSCO	CHUMBIVILCA	SANTO TOMAS	VISTA ALEGRE	1	0	0	MED-GPS	-72.13615	-14.57216	3904	
282	0807010064	CUSCO	CHUMBIVILCA	SANTO TOMAS	ALLHUACCHUYO	1	1	0	MED-GPS	-72.14981	-14.63627	3929	
283	0807010077	CUSCO	CHUMBIVILCA	SANTO TOMAS	PARCCO	1	0	0	MED-GPS	-72.04086	-14.64762	3957	
284	0807030008	CUSCO	CHUMBIVILCA	CHAMACA	LIMAMAYO	1	0	0	MED-GPS	-71.82201	-14.26967	3798	





N°	UBIGEO	DEPARTAMEN TO	PROVINCIA	DISTRITO	LOCALIDAD	NUMERO DE INSTITUCIONES ABONADAS OBLIGATORIAS			DATOS DE UBICACIÓN			ALTURA (m.s.n.m )
						LOCALES ESCOLARES	ESTABLECIMIENTOS DE SALUD	DEPENDENCIAS POLICIALES	FUENTE	LONGITUD	LATITUD	
285	0807040101	CUSCO	CHUMBIVILCA S	COLOQUEMARCA	LLAULLINCO	1	0	0	MED-GPS	-72.05218	-14.38754	3610
286	0807080008	CUSCO	CHUMBIVILCA S	VELILLE	AVACASI	1	0	0	MED-GPS	-71.88865	-14.41554	3794
287	0809020216	CUSCO	LA CONVENCION	ECHARATE	PISPITA	1	0	0	MED-GPS	-72.60115	-12.77561	952
288	0809060079	CUSCO	LA CONVENCION	QUELLOUNO	BAJO QUESQUENTO	1	0	0	MED-GPS	-72.40694	-12.62059	981
289	0809070043	CUSCO	LA CONVENCION	KIMBIRI	UNION VISTA ALEGRE	1	0	0	MED-GPS	-73.62463	-12.76479	669
290	0809100010	CUSCO	LA CONVENCION	PICHARI	SANTA INES	1	0	0	MED-GPS	-73.933320	-12.298880	728
291	0809100025	CUSCO	LA CONVENCION	PICHARI	GRAN SHINUNGARI	1	0	0	MED-GPS	-73.8987	-12.37879	619
292	0809100032	CUSCO	LA CONVENCION	PICHARI	SHANKIRWATO	1	0	0	MED-GPS	-73.85349	-12.44759	671
293	0811030044	CUSCO	PAUCARTAMB O	CHALLABAMBA	KURPO	1	0	0	MED-GPS	-71.7122	-13.24566	3426
294	0811040016	CUSCO	PAUCARTAMB O	COLOPEPATA	SONCCO	1	0	0	MED-GPS	-71.723	-13.35852	3548
295	0811040021	CUSCO	PAUCARTAMB O	COLOPEPATA	CHOCOCPIA	1	0	0	MED-GPS	-71.68231	-13.37622	3124
296	0811050002	CUSCO	PAUCARTAMB O	HUANCARANI	CHINCHAYHUASI	1	0	0	MED-GPS	-71.67782	-13.46862	3720
297	0812050018	CUSCO	QUISPICANCHI	CCATTA	LLOQUETA	1	0	0	MED-GPS	-71.63915	-13.57886	4093
298	0812050070	CUSCO	QUISPICANCHI	CCATTA	HUAYLLABAMBA	1	0	0	MED-GPS	-71.46987	-13.64281	3681
299	0812100009	CUSCO	QUISPICANCHI	OCONGATE	PAMPACANCHA	1	0	0	MED-GPS	-71.2706	-13.63028	3969
300	0812100036	CUSCO	QUISPICANCHI	OCONGATE	PALCA	1	0	0	MED-GPS	-71.41194	-13.73139	3917
301	0812100087	CUSCO	QUISPICANCHI	OCONGATE	MARANPAQUI ALTO	1	0	0	MED-GPS	-71.2426	-13.67753	4167
302	0813020026	CUSCO	URUBAMBA	CHINCHERO	UMASBAMBA	1	0	0	MED-GPS	-72.0047	-13.42116	3765
303	0813030017	CUSCO	URUBAMBA	HUAYLLABAMB A	URQUILLOS	1	0	0	MED-GPS	-72.04766	-13.33719	2917
304	0803020021	CUSCO	ANTA	ANCAHUASI	AVILACA ACCORACCAY	1	0	0	MED-GPS	-72.341280	-13.482710	3767
305	0809130007	CUSCO	LA CONVENCION	VILLA KINTIARINA	MANITINKIARI	1	0	0	MED-GPS	-73.571100	-12.857700	761
306	0809130008	CUSCO	LA CONVENCION	VILLA KINTIARINA	BETHELL	1	0	0	MED-GPS	-73.560940	-12.866970	714
307	0809130010	CUSCO	LA CONVENCION	VILLA KINTIARINA	PUEBLO LIBRE BAJA	1	1	0	MED-GPS	-73.540900	-12.884570	706
308	0809120001	CUSCO	LA CONVENCION	VILLA VIRGEN	VILLA VIRGEN	2	1	0	INEI 2010	-73.512450	-12.999750	733
309	0809020001	CUSCO	ANTA	ANCAHUASI	ANCAHUASI	0	1	1	ESTUDIO DE CAMPO	-72.302690	-13.454870	3,486
310	0809020005	CUSCO	ANTA	ANCAHUASI	SAN MARTIN DE PORRES	1	0	0	ESTUDIO DE CAMPO	-72.314980	-13.446980	3600
311	0804080001	CUSCO	CALCA	YANANTILE	QUEBRADA HONDA	3	1	1	ESTUDIO DE CAMPO	-72.277800	-12.678830	1,200

N°	UBIGEO	DEPARTAMENTO	PROVINCIA	DISTRITO	LOCALIDAD	NUMERO DE INSTITUCIONES ABONADAS OBLIGATORIAS				DATOS DE UBICACIÓN			
						LOCALES ESCOLARES	ESTABLECIMIENTOS DE SALUD	DEPENDENCIAS POLICIALES	FUENTE	LONGITUD	LATITUD	ALTURA (m.s.n.m.)	
312	0805080011	CUSCO	CANAS	TUPAC AMARU	CCOCHAPATA	1	0	0	INEI 2010	-71.528050	-14.162420	3974	
313	0806030069	CUSCO	CANCHIS	COMBAPATA	CHIARA CHICHIRANCA	0	1	0	INEI 2010	-71.374520	-14.083940	3538	
314	0807040001	CUSCO	CHUMBIVILCA	COLQUEMARCA	COLQUEMARCA	2	1	0	ESTUDIO DE CAMPO	-72.041600	-14.292030	3,621	
315	0807050001	CUSCO	CHUMBIVILCA	LIVITACA	LIVITACA	2	1	1	ESTUDIO DE CAMPO	-71.689090	-14.314470	3,862	
316	0807080001	CUSCO	CHUMBIVILCA	VELILLE	VELILLE	2	1	1	GOOGLE-EARTH	-71.876000	-14.502000	4,000	
317	0809010016	CUSCO	LA CONVENCION	SANTA ANA	HUAYANAI BAJO	2	1	1	ESTUDIO DE CAMPO	-72.648640	-12.803940	1603	
318	0809020082	CUSCO	LA CONVENCION	ECHARATE	YOMENTONI MARGEN DERECHA	1	0	0	INEI 2010	-73.046320	-12.599490	792	
319	0809040048	CUSCO	LA CONVENCION	MARANURA	SANTA MARIA LA NUEVA	1	1	1	ESTUDIO DE CAMPO	-72.637480	-13.007380	1201	
320	0809060080	CUSCO	LA CONVENCION	QUELLOUNO	CHANCAMAYO	2	1	0	MED-GPS	-72.381750	-12.626450	1260	
321	0809070034	CUSCO	LA CONVENCION	KIMBIRI	PROGRESO	1	1	0	ESTUDIO DE CAMPO	-73.669060	-12.704810	644	
322	0809090078	CUSCO	LA CONVENCION	VILCABAMBA	YUPANCCA	1	0	0	ESTUDIO DE CAMPO	-72.936350	-13.052200	2578	
323	0810060001	CUSCO	PARURO	OMACHA	OMACHA	1	0	0	ESTUDIO DE CAMPO	-71.739740	-14.070050	3923	
324	0810060008	CUSCO	PARURO	OMACHA	ANTAYAJE	1	1	0	ESTUDIO DE CAMPO	-71.754700	-14.070930	4283	
325	0811030001	CUSCO	PAUCARTAMBO	CHALLABAMBA	CHALLABAMBA	2	1	0	ESTUDIO DE CAMPO	-71.648820	-13.211380	2854	
326	0811040005	CUSCO	PAUCARTAMBO	COLQUEPATA	TOCRA	1	1	0	GOOGLE-EARTH	-71.743088	-13.334809	4023	
327	0812010002	CUSCO	QUISPICANCHI	URCOS	HUARA HUARA (PACCHIRI)	2	0	0	GOOGLE-EARTH	-71.663000	-13.587000	4375	
328	0812050034	CUSCO	QUISPICANCHI	CCATCA	CCARACALLE	2	0	0	ESTUDIO DE CAMPO	-71.581280	-13.592450	3850	
329	0812050071	CUSCO	QUISPICANCHI	CCATCA	PAMPA CAMARA	2	0	0	ESTUDIO DE CAMPO	-71.520400	-13.641680	3644	
330	0812100013	CUSCO	QUISPICANCHI	OCONGATE	YANAMA	1	0	0	ESTUDIO DE CAMPO	-71.369090	-13.661980	3669	
331	0812100023	CUSCO	QUISPICANCHI	OCONGATE	PINCHIMURO	2	0	0	ESTUDIO DE CAMPO	-71.309440	-13.677080	3953	
332	0813020005	CUSCO	URUBAMBA	CHINCHERO	SAN JOSE	1	0	0	MINEM-SUBEST	-72.087486	-13.400427	3699	
333	0803010005	CUSCO	ANTA	ANTA	SANTA ANA	1	0	0	ESTUDIO DE CAMPO	-72.138180	-13.432960	3486	
334	0803010031	CUSCO	ANTA	ANTA	COMPONE	0	1	0	ESTUDIO DE CAMPO	-72.201740	-13.497330	3350	
335	0804010040	CUSCO	CALCA	CALCA	LLANCHU	1	0	0	ESTUDIO DE CAMPO	-71.933040	-13.279780	3316	
336	0804030073	CUSCO	CALCA	LAMAY	POQUES	0	1	0	ESTUDIO DE CAMPO	-71.878316	-13.313120	3753	







W

N°	UBIGEO	DEPARTAMENTO	PROVINCIA	DISTRITO	LOCALIDAD	NUMERO DE INSTITUCIONES ABONADAS OBLIGATORIAS			DATOS DE UBICACIÓN			
						LOCALES ESCOLARES	ESTABLECIMIENTOS DE SALUD	DEPENDENCIAS POLICIALES	FUENTE	LONGITUD	LATITUD	ALTURA (m.s.n.m.)
337	0804080052	CUSCO	CALCA	YANATILLE	PALTAYBAMBA	1	0	0	ESTUDIO DE CAMPO	-72.223370	-12.714250	1204
338	0805050035	CUSCO	CANAS	LAYO	SOCYAPAMPA	1	0	0	MED-GPS	-71.161000	-14.521150	3985
339	0807040011	CUSCO	CHUMBIVILCA	COLOQUEMARCA	ARMIRI	2	0	0	ESTUDIO DE CAMPO	-72.046540	-14.239270	3538
340	0807080018	CUSCO	CHUMBIVILCA	VEVILLE	TACLALAMPAMPA	2	0	0	GOOGLE-EARTH	-71.928000	-14.471000	3850
341	0808030015	CUSCO	ESPINAR	COBORAQUE	PHINAYA	1	0	0	MED-GPS	-71.617700	-14.659960	4050
342	0808060116	CUSCO	ESPINAR	PICHIGUA	CHANI CENTRAL	1	0	0	INEI 2010	-71.325870	-14.668940	3966
343	0809050019	CUSCO	LA CONVENCION	OCOBAMBA	SAN LORENZO	0	1	0	INEI 2010	-72.398090	-12.737210	1419
344	0809070087	CUSCO	LA CONVENCION	KIMBIRI	NUEVA BETANIA	1	0	0	ESTUDIO DE CAMPO	-73.580640	-12.835650	957
345	0811030045	CUSCO	PAUCARTAMBO	CHALLABAMBA	CCOLPANI	1	0	0	MED-GPS	-71.637010	-13.242570	3436
346	0812050078	CUSCO	QUISPICANCHI	CCATCA	SACSAYHUAMAN	1	0	0	ESTUDIO DE CAMPO	-71.511970	-13.657060	3690
347	0813010013	CUSCO	URUBAMBA	URUBAMBA	MIKAY	0	1	0	ESTUDIO DE CAMPO	-72.191270	-13.279360	2911
348	0806010046	CUSCO	CANCHIS	SICUANI	QUEHUAR	1	1	0	MED-GPS	-71.26515	-14.24152	3524
349	0806040032	CUSCO	CANCHIS	MARANGANI	MARAMPAMPA	1	0	0	MED-GPS	-71.11439	-14.39729	3918
350	0812050069	CUSCO	QUISPICANCHI	CCATCA	KCAURI	0	1	0	ESTUDIO DE CAMPO	-71.534836	-13.633849	3649
351	0803060015	CUSCO	ANTA	LIMATAMBO	PAMPAACONGA	1	1	0	ESTUDIO DE CAMPO	-72.401052	13.444185	3480
352	0803010036	CUSCO	ANTA	ANTA	CCORCHACALLA	1	1	0	ESTUDIO DE CAMPO	-72.199458	-13.512111	3352
353	0808030372	CUSCO	ESPINAR	COPORAQUE	URINSAYA	2	1	0	ESTUDIO DE CAMPO	-71.613369	-14.739053	3955
354	0809030013	CUSCO	LA CONVENCION	HUAYOPATA	AMAYBAMBA	1	1	0	ESTUDIO DE CAMPO	-72.518226	-13.003544	1749
355	0802050063	CUSCO	ACOMAYO	POMACANCHI	SAN JUAN	1	1	0	ESTUDIO DE CAMPO	-71.664598	-14.114163	3390
356	0808030104	CUSCO	ESPINAR	COPORAQUE	MACHU PUENTE	1	0	0	ESTUDIO DE CAMPO	-71.522269	-14.875359	3939
357	0809090118	CUSCO	LA CONVENCION	VILCABAMBA	HABASPATA	1	1	0	ESTUDIO DE CAMPO	-72.9932952	-13.092052	2855
358	0809080007	CUSCO	LA CONVENCION	SANTA TERESA	PINCHAHUUNUYOC (COCHAPAMPA)	1	0	0	SIGE-INEI	-72.648405	-13.050216	2244
359	0805020010	CUSCO	CANAS	CHECCA	ANANSAYA	1	0	0	SIGE-INEI	-71.457007	-14.485653	3878
360	0812020005	CUSCO	QUISPICANCHI	ANDAHUAYVILLAS	PIÑIPAMPA	1	0	0	SIGE-INEI	-71.687766	-13.649546	3083
361	0812050101	CUSCO	QUISPICANCHI	CCATCA	LLACTACUCHO	1	0	0	SIGE-INEI	-71.574513	-13.584388	3902
362	0805020014	CUSCO	CANAS	CHECCA	SAUSAYA CENTRAL	1	0	0	SIGE-INEI	-71.386407	-14.522168	3878
363	0809090165	CUSCO	LA CONVENCION	VILCABAMBA	HUANCAACALLE	1	0	0	SIGE-INEI	-72.936690	-13.111243	3343

N°	UBIGEO	DEPARTAMENTO	PROVINCIA	DISTRITO	LOCALIDAD	NUMERO DE INSTITUCIONES ABONADAS OBLIGATORIAS				DATOS DE UBICACIÓN			
						LOCALES ESCOLARES	ESTABLECIMIENTOS DE SALUD	DEPENDENCIAS POLICIALES	FUENTE	LONGITUD	LATITUD	ALTURA (m.s.n.m.)	
364	0813030023	CUSCO	URUBAMBA	HUAYLLABAMBA	RACCHI AYLLU	2	0	0	SIGE-INEI	-72.076028	-13.364641	3653	
365	0804010053	CUSCO	CALCA	CALCA	SILLACANCHA	1	0	0	SIGE-INEI	-72.034430	-13.315103	2914	
366	0809060191	CUSCO	CONVENCIÓN	QUELLOUNO	SANTA ROSA MEDIA	1	0	0	SIGE-INEI	-72.435117	-12.652142	1469	
367	0811040019	CUSCO	PAUCARTAMBO	COLQUEPATA	SIPASCANCAHA ALTA	1	0	0	SIGE-INEI	-71.743517	-13.368615	3914	
368	0803060011	CUSCO	ANTA	LIMATAMBO	TOMACAYA	1	0	0	SIGE-INEI	-72.465982	-13.460940	3771	
369	0807010011	CUSCO	CHUMBIVILCA	SANTO TOMAS	USCAMARCA	1	0	0	SIGE-INEI	-72.102913	-14.449302	3655	
370	0807010013	CUSCO	CHUMBIVILCA	SANTO TOMAS	PFULLPURI	0	1	0	SIGE-INEI	-72.072363	-14.462060	3831	
371	0805020051	CUSCO	CANAS	CHECCA	MAYUN	1	0	0	SIGE-INEI	-71.448598	-14.478988	3906	

3



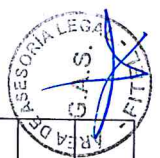



## II. Listado de LOCALIDADES BENEFICIARIAS

### II.1 Establecimientos de salud

N°	DATOS DE LA LOCALIDAD				DATOS DEL ESTABLECIMIENTO DE SALUD			
	UBIGEO	PROVINCIA	DISTRITO	LOCALIDAD	COD_UNICO MINSA	NOMBRE DE ESTABLECIMIENTO	CATEGORIA	DIRECCION
1	0801020001	CUSCO	CCORCA	CCORCA	00002297	CCORCA	I-2	AVENIDA MARIA JESUS GAMARRA S/N / CCORCA / CUSCO
2	0801040026	CUSCO	SAN JERONIMO	CONCHACALLA	00007699	CONCHACALLE	I-1	COMUNIDAD DE CONCHACALLE / SAN JERONIMO / CUSCO / CUSCO
3	0802020001	ACOMAYO	ACOPIA	ACOPIA	00002318	ACOPIA	I-1	JIREN SAN VICENTE 312 / ACOPIA / ACOMAYO / CUSCO
4	0802030001	ACOMAYO	ACOS	ACOS	00002319	ACOS	I-1	AVENIDA FINLANDIA S/N / ACOS / ACOMAYO / CUSCO
5	0802050001	ACOMAYO	POMACANCHI	POMACANCHI	00002321	POMACANCHI	I-3	CALLE CULTURA S/N / POMACANCHI / ACOMAYO / CUSCO
6	0802050034	ACOMAYO	POMACANCHI	SANTA LUCIA	00012926	SANTA LUCIA	I-1	COMUNIDAD CAMPESINA DE SANTA LUCIA
7	0802060001	ACOMAYO	RONDOCAN	RONDOCAN	00002323	RONDOCAN	I-3	CALLE LOS ROSALES S/N / RONDOCAN / ACOMAYO / CUSCO
8	0802070001	ACOMAYO	SANGARARA	SANGARARA	00002324	SANGARARA	I-1	AVENIDA 16 DE NOVIEMBRE S/N / SANGARARA / ACOMAYO / CUSCO
9	0803010031	ANTA	ANTA	COMPONE	00002328	COMPONE	I-2	COMUNIDAD DE COMPONE S/N / ANTA / CUSCO
10	0803020001	ANTA	ANCAHUASI	ANCAHUASI	00002330	ANCAHUASI	I-2	CENTRO POBLADO ANCAHUASI / ANCAHUASI / ANTA / CUSCO
11	0803050020	ANTA	HUARCONDO	HUAYLLACCOCHA	00002334	HUAYLLACCOCHA	I-1	KILOMETRO 13 CARRETERA IZCUGHACA / HUARCONDO / ANTA / CUSCO
12	0803060047	ANTA	LIMATAMBO	URATARI	00010761	URATARI	I-1	COMUNIDAD URATARI S/N
13	0803070001	ANTA	MOLLEPATA	MOLLEPATA	00002338	MOLLEPATA	I-3	CALLE EMANCIPACION S/N / MOLLEPATA / ANTA / CUSCO
14	0804010039	CALCA	CALCA	ACCHA ALTA	00010762	ACCHA ALTA - PAMPALLACTA	I-1	COMUNIDAD ACCHA ALTA S/N
15	0804010089	CALCA	CALCA	HUARAN	00010759	HUARAN	I-1	COMUNIDAD HUARAN S/N
16	0804020001	CALCA	COYA	COYA	00002343	COYA	I-2	CALLE JOSE BALTA N° 126 / COYA / CALCA / CUSCO
17	0804030073	CALCA	LAMAY	POQUES	00007146	POQUES	I-1	CARRETERA PISAQ - COMUNIDAD POQUES / LAMAY / CALCA / CUSCO
18	0804040001	CALCA	LARES	LARES	00002347	LARES	I-3	CALLE OLLANTA S/N / LARES / CALCA / CUSCO
19	0804050006	CALCA	PISAC	QUELLO QUELLO	00002351	QUELLO QUELLO	I-1	COMUNIDAD QUELLO QUELLO S/N / PISAQ / CALCA / CUSCO
20	0804050008	CALCA	PISAC	CUYO GRANDE	00002350	CUYO GRANDE	I-1	CARRETERA PISAC - COLQUEPATA COMUNIDAD CUYO GRANDE / PISAC / CALCA / CUSCO
21	0804050013	CALCA	PISAC	CUYO CHICO	00002349	CUYO CHICO	I-1	COMUNIDAD CUYO CHICO / PISAC / CALCA / CUSCO
22	0804060002	CALCA	SAN SALVADOR	TIRACANCHI	00006970	TIRACANCHI	I-1	COMUNIDAD TIRACANCHI SECTOR CENTRO S/N SAN SALVADOR / CALCA / CUSCO
23	0804020025	CALCA	COYA	PATABAMBA	00007144	PATABAMBA	I-1	COMUNIDAD PATABAMBA / TARAY / CALCA / CUSCO
24	0804070001	CALCA	TARAY	TARAY	00002353	TARAY	I-1	ESQUINA DE LAS CALLES GARILAZO Y ROSARIO / TARAY / CALCA / CUSCO

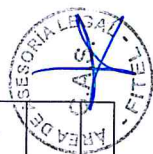
N°	DATOS DE LA LOCALIDAD				DATOS DEL ESTABLECIMIENTO DE SALUD			
	UBIGEO	PROVINCIA	DISTRITO	LOCALIDAD	COD. UNICO Minsa	NOMBRE DE ESTABLECIMIENTO	CATEGORIA	DIRECCION
25	0804070004	CALCA	TARAY	HUANCALLE	00002354	HUANCALLE	I-1	CARRETERA CUSCO - PISAQ COMUNIDAD HUANCALLE / TARAY / CALCA / CUSCO
26	0804080001	CALCA	YANATILE	QUEBRADA HONDA	00002355	LA QUEBRADA	I-3	JIRON PAYITTI S/N QUEBRADA HONDA / YANATILE / CALCA / CUSCO
27	0809060080	LA CONVENCION	QUELLOUNO	CHANCAMAYO	00007142	CHANCAMAYO	I-1	CARRETERA CALCA - QUELLOUNO LOCALIDAD CHANCAMAYO / YANATILE / CALCA / CUSCO
28	0804080224	CALCA	YANATILE	PUTUCUSI	00002359	PUTUCUSI	I-3	CALLE ANDRES MORONA S/N / YANATILE / CALCA / CUSCO
29	0805010007	CANAS	YANAoca	PONGOÑA	00002365	PONGOÑA	I-2	CENTRO POBLADO PONGOÑA - YANAoca - CANAS - CUSCO
30	0805020001	CANAS	CHECCA	CHECCA	00002366	CHECCA	I-2	AVENIDA PROGRESO SIN NUMERO / CHECCA / CANAS / CUSCO
31	0805030001	CANAS	KUNTURKANKI	EL DESCANSO	00007700	EL DESCANSO	I-3	AUTOPISTA CUSCO AREQUIPA SIN NUMERO / KUNTURKANKI / CANAS / CUSCO
32	0805040001	CANAS	LANGUI	LANGUI	00002369	LANGUI	I-2	CALLE JOSE OLAYA S/N / LANGUI / CANAS / CUSCO
33	0805050001	CANAS	LAYO	LAYO	00002371	LAYO	I-2	CALLE LARAMANI S/N / LAYO / CANAS / CUSCO
34	0805070001	CANAS	QUEHUE	QUEHUE	00002373	QUEHUE	I-2	AVENIDA PROGRESO SIN NUMERO / QUEHUE / CANAS / CUSCO
35	0805070030	CANAS	QUEHUE	HUINCHIRI	00002374	HUINCHIRI	I-2	COMUNIDAD HUINCHIRI - SECTOR YANAHUARA / QUEHUE / CANAS / CUSCO
36	0805080001	CANAS	TUPAC AMARU	TUNGASUCA	00002376	TUNGASUCA	I-2	PLAZA DE ARMAS S/N / TUPAC AMARU / CANAS / CUSCO
37	0806030001	CANCHIS	COMBAPATA	COMBAPATA	00002386	COMBAPATA CANCHIS	I-3	PLAZA DE ARMAS NUMERO 305
38	0806030069	CANCHIS	COMBAPATA	CHIARA CHICHIRANCA	00002387	CHIARA	I-2	CALLE EMANCIPACION AMERICANA SIN NUMERO BARRIO JOSEFINA ESQUERRA / TINTA / CANCHIS / CUSCO
39	0806040043	CANCHIS	MARANGANI	HUATAPAMPA	00002391	OCCOBAMBA MARANGANI	I-2	COMUNIDAD LLALLAHUI / MARANGANI / CANCHIS / CUSCO
40	0806050001	CANCHIS	PITUMARCA	PITUMARCA	00002392	PITUMARCA	I-3	CALLE RICARDO PALMA SIN NUMERO
41	0807010004	CHUMBIVILCAS	SANTO TOMAS	MELLOTOTORA	00006982	MELLOTOTORA	I-1	COMUNIDAD DE MELLOTOTORA / SANTO TOMAS / CHUMBIVILCAS / CUSCO
42	0807010016	CHUMBIVILCAS	SANTO TOMAS	CCOYO	00006981	CCOYO	I-1	COMUNIDAD DE CCOYO / SANTO TOMAS / CHUMBIVILCAS / CUSCO
43	0807010033	CHUMBIVILCAS	SANTO TOMAS	LLIQUE	00006746	LLIQUE	I-2	LLACTA RUNA PAMPA / SANTO TOMAS / CHUMBIVILCAS / CUSCO
44	0807010078	CHUMBIVILCAS	SANTO TOMAS	PULPERA	00002399	PULPERA	I-2	COMUNIDAD PULPERA CONDES / SANTO TOMAS / CHUMBIVILCAS / CUSCO
45	0807010128	CHUMBIVILCAS	SANTO TOMAS	ORCCOMA	00006983	ORCCOMA	I-1	COMUNIDAD DE ORCCOMA / SANTO TOMAS / CHUMBIVILCAS / CUSCO
46	0807020001	CHUMBIVILCAS	CAPACMARCA	CAPACMARCA	00002401	CAPACMARCA	I-2	SECTOR TAQUINA / CAPACMARCA / CHUMBIVILCAS / CUSCO
47	0807020030	CHUMBIVILCAS	CAPACMARCA	CANCAHUANI	00009963	CANCAHUANI	I-1	CENTRO POBLADO DE CANCAHUANI
48	0807030001	CHUMBIVILCAS	CHAMACA	CHAMACA	00002402	CHAMACA	I-2	CALLE PROGRESO SIN NUMERO / CHAMACA / CHUMBIVILCAS / CUSCO
49	0807030014	CHUMBIVILCAS	CHAMACA	AÑAHUICHI	00002403	AÑAHUICHI	I-2	LOCALIDAD AÑAHUICHI / CHAMACA / CHUMBIVILCAS / CUSCO





N°	DATOS DE LA LOCALIDAD				DATOS DEL ESTABLECIMIENTO DE SALUD			
	UBIGEO	PROVINCIA	DISTRITO	LOCALIDAD	COD. UNICO MINSA	NOMBRE DE ESTABLECIMIENTO	CATEGORIA	DIRECCION
50	0807040001	CHUMBIVILCAS	COLQUEMARCA	COLQUEMARCA	00002404	COLQUEMARCA	I-3	CALLE SAN ANTONIO S/N / COLQUEMARCA / CHUMBIVILCAS / CUSCO
51	0807040008	CHUMBIVILCAS	COLQUEMARCA	CHARAMURAY	00002405	CHARAMURAY	I-1	EUCALIPTO CANCHA S/N / COLQUEMARCA / CHUMBIVILCAS / CUSCO
52	0807040029	CHUMBIVILCAS	COLQUEMARCA	HUAYLLANI	00008914	HUAYLLANI	I-1	CENTRO POBLADO DE HUAYLLANI / COLQUEMARCA / CHUMBIVILCAS / CUSCO
53	0807050001	CHUMBIVILCAS	LIVITACA	LIVITACA	00002406	LIVITACA	I-3	CALLE RESBALOSA SIN NUMERO / LIVITACA / CHUMBIVILCAS / CUSCO
54	0807060001	CHUMBIVILCAS	LLUSCO	LLUSCO	00002407	LLUSCO	I-2	BARRIO VIRGEN ROSARIO / LLUSCO / CHUMBIVILCAS / CUSCO
55	0807060016	CHUMBIVILCAS	LLUSCO	LUTTO	00006747	LUTTO	I-2	CARRETERA SANTO TOMÁS-LLUSCO / LLUSCO / CHUMBIVILCAS / CUSCO
56	0807070001	CHUMBIVILCAS	QUINOTA	QUINOTA	00002408	QUINOTA	I-2	PLAZA DE ARMAS DE QUINOTA S/N / QUINOTA / CHUMBIVILCAS / CUSCO
57	0807080001	CHUMBIVILCAS	VELLILE	VELLILE	00002409	VELLILE	I-3	AVENIDA RUBÉN DAR=O S/N / VELLILE / CHUMBIVILCAS / CUSCO
58	0808010116	ESPINAR	ESPINAR	TINTAYTA MARQUIRI	00006745	TINTAYTA MARQUIRI	I-1	AVENIDA TINTAYTA MARQUIRI / YAURI / ESPINAR / CUSCO
59	0808020001	ESPINAR	CONDOROMA	CONDOROMA	00002411	CONDOROMA	I-1	COMUNIDAD DE PATACOLLANA / CONDOROMA / ESPINAR / CUSCO
60	0808040001	ESPINAR	OCORURO	OCORURO	00002415	OCORURO	I-2	CALLE ESPINAR S/N / OCCORURO / ESPINAR / CUSCO
61	0808060001	ESPINAR	PICHIGUA	PICHIGUA	00002417	PICHIGUA ESPINAR	I-2	CALLE SANTA ROSA S/N / PICHIGUA / ESPINAR / CUSCO
62	0808060031	ESPINAR	PICHIGUA	SAN MIGUEL	00002418	SAN MIGUEL	I-1	CENTRO POBLADO SAN MIGUEL / PICHIGUA / ESPINAR / CUSCO
63	0808080001	ESPINAR	ALTO PICHIGUA	ACCOCUNCA	00002420	ACCOCUNCA	I-2	CALLE SANIDAD S/N / ALTO PICHIGUA / ESPINAR / CUSCO
64	0809010016	LA CONVENCIÓN	SANTA ANA	HUAYANAI BAJO	00002422	HUAYANAY	I-1	CENTRO POBLADO HUAYANAY / LA CONVENCIÓN / CUSCO
65	0809010040	LA CONVENCIÓN	SANTA ANA	PAVAYOC ALTO	00015842	PAVAYOC	I-3	CENTRO POBLADO MENOR DE PAVAYOC
66	0809010057	LA CONVENCIÓN	SANTA ANA	POTRERO	00002424	POTRERO	I-1	CENTRO POBLADO POTRERO
67	0809010066	LA CONVENCIÓN	SANTA ANA	IPAL	00002423	IDMA	I-1	CENTRO POBLADO IDMA
68	0809020001	LA CONVENCIÓN	ECHARATE	ECHARATE	00002425	ECHARATE	I-2	CENTRO POBLADO ECHARATE CALLE RAMON CASTILLA S/N
69	0809020104	LA CONVENCIÓN	ECHARATE	MATERIATO	00002434	MATERIATO	I-2	COMUNIDAD DE MATERIATO / ECHARATE / LA CONVENCIÓN / CUSCO
70	0809020120	LA CONVENCIÓN	ECHARATE	KITENI	00002427	KITENI	I-3	AVENIDA JOHAN WIESE S/N / KITENI / ECHARATE / LA CONVENCIÓN / CUSCO
71	0809020172	LA CONVENCIÓN	ECHARATE	PALMA REAL	00002439	PALMA REAL	I-3	CENTRO POBLADO PALMA REAL / ECHARATE / LA CONVENCIÓN / CUSCO
72	0809020203	LA CONVENCIÓN	ECHARATE	CONCEPCION (PAMPA CONCEPCION)	00002430	PAMPA CONCEPCION	I-2	POBLADO CONCEPCION / ECHARATE / LA CONVENCIÓN / CUSCO
73	0809030001	LA CONVENCIÓN	HUAYOPATA	HUYRO	00002453	HUYRO	I-3	HUYRO / HUAYOPATA / LA CONVENCIÓN / CUSCO

N°	DATOS DE LA LOCALIDAD				DATOS DEL ESTABLECIMIENTO DE SALUD			
	UBIGEO	PROVINCIA	DISTRITO	LOCALIDAD	COD_UNICO MINSA	NOMBRE DE ESTABLECIMIENTO	CATEGORIA	DIRECCION
74	0809040001	LA CONVENCIÓN	MARANURA	MARANURA	00002458	MARANURA	I-3	MARANURA / LA CONVENCIÓN / CUSCO
75	0809040025	LA CONVENCIÓN	MARANURA	UCHUMAYO	00002461	UCHUMAYO	I-1	UCHUMAYO / MARANURA / LA CONVENCIÓN / CUSCO
76	0809040048	LA CONVENCIÓN	MARANURA	SANTA MARIA LA NUEVA	00002460	SANTA MARIA	I-2	SANTA MARIA / MARANURA / LA CONVENCIÓN / CUSCO
77	0809050001	LA CONVENCIÓN	OCOBAMBA	KQUELCCAYBAMBA	00002462	OCOBAMBA LA CONVENCIÓN	I-3	POBLADO QELCAYBAMBA / OCCOBAMBA / LA CONVENCIÓN / CUSCO
78	0809050019	LA CONVENCIÓN	OCOBAMBA	SAN LORENZO	00002463	CHINGANILLA	I-1	COMUNIDAD HUAYRACATA / OCCOBAMBA / LA CONVENCIÓN / CUSCO
79	0809060001	LA CONVENCIÓN	QUELLOUNO	QUELLOUNO	00002465	QUELLOUNO	I-3	QUELLOUNO / LA CONVENCIÓN / CUSCO
80	0809070001	LA CONVENCIÓN	KIMBIRI	KIMBIRI	00002469	KIMBIRI	I-4	JR. INTI RAYMI SN / SECTOR VILLAFLORES / KIMBIRI / LA CONVENCIÓN / CUSCO
81	0809070030	LA CONVENCIÓN	KIMBIRI	LOS ANGELES	00008285	ANGELES	I-1	COMUNIDAD ANGELES / KIMBIRI / LA CONVENCIÓN / CUSCO
82	0809070034	LA CONVENCIÓN	KIMBIRI	PROGRESO	00002472	MAPITUNARI	I-2	CENTRO POBLADO PROGRESO / KIMBIRI / LA CONVENCIÓN / CUSCO
83	0809070033	LA CONVENCIÓN	KIMBIRI	UNION ROSALES	00002473	UNION ROSALES	I-1	COMUNIDAD UNIÓN ROSALES / KIMBIRI / LA CONVENCIÓN / CUSCO
84	0809070036	LA CONVENCIÓN	KIMBIRI	MANITEA ALTA	00008284	MANITEA ALTA	I-1	COMUNIDAD MANITEA ALTA / KIMBIRI / LA CONVENCIÓN / CUSCO
85	0809070045	LA CONVENCIÓN	KIMBIRI	LOBO TAHUANTINSUYO	00002471	LOBO TAHUANTINSUYO	I-3	CENTRO POBLADO LOBO TAHUANTINSUYO / KIMBIRI / LA CONVENCIÓN / CUSCO
86	0809070046	LA CONVENCIÓN	KIMBIRI	CHIRUMPIARI	00002470	CHIRUMPIARI	I-2	CENTRO POBLADO CHIRUMPIARI / KIMBIRI / LA CONVENCIÓN / CUSCO
87	0809080001	LA CONVENCIÓN	SANTA TERESA	SANTA TERESA	00002476	SANTA TERESA	I-3	SANTA TERESA / LA CONVENCIÓN / CUSCO
88	0809120001	LA CONVENCIÓN	VILLA VIRGEN	VILLA VIRGEN	00002479	VILLA VIRGEN	I-2	CENTRO POBLADO VILLA VIRGEN / VILCABAMBA / LA CONVENCIÓN / CUSCO
89	0809100001	LA CONVENCIÓN	PICHARI	PICHARI	00002494	PICHARI	I-3	JR. AMAZONAS SN / PICHARI / LA CONVENCIÓN / CUSCO
90	0809100017	LA CONVENCIÓN	PICHARI	MANTARO	00002495	MANTARO	I-2	CENTRO POBLADO MANTARO / PICHARI / LA CONVENCIÓN / CUSCO
91	0809100029	LA CONVENCIÓN	PICHARI	QUISTO CENTRAL	00007114	QUISTO CENTRAL	I-2	COMUNIDAD QUISTO CENTRAL / PICHARI / LA CONVENCIÓN / CUSCO
92	0809100034	LA CONVENCIÓN	PICHARI	PUERTO MAYO	00002498	PUERTO MAYO	I-2	CENTRO POBLADO PUERTO MAYO / PICHARI / LA CONVENCIÓN / CUSCO
93	0809100036	LA CONVENCIÓN	PICHARI	OTARI NATIVOS	00002497	OTARI	I-1	COMUNIDAD OTARI / PICHARI / LA CONVENCIÓN / CUSCO
94	0809100048	LA CONVENCIÓN	PICHARI	PICHARI BAJO - UNION AMERICA	00015170	PICHARI BAJA	I-1	AV DEL EJERCITO SN
95	0809100053	LA CONVENCIÓN	PICHARI	OMAYA	00002496	OMAYA	I-2	COMUNIDAD OMAYA / PICHARI / LA CONVENCIÓN / CUSCO
96	0810020001	PARURO	ACCHA	ACCHA	00002500	ACCHA	I-3	CALLE DOS DE MAYO SN / ACCHA / PARURO / CUSCO
97	0810030001	PARURO	CCAPI	CCAPI	00002501	CCAPI	I-2	SECTOR INCACONA / CCAPI / PARURO / CUSCO






W

Z

N°	DATOS DE LA LOCALIDAD				DATOS DEL ESTABLECIMIENTO DE SALUD			
	UBIGEO	PROVINCIA	DISTRITO	LOCALIDAD	COD. UNICO MINSA	NOMBRE DE ESTABLECIMIENTO	CATEGORIA	DIRECCION
98	0810030022	PARURO	CCAPI	CCOYABAMBAMBA	00002502	CCOYABAMBAMBA	I-2	ZONA CAPULICHAYOC SN / CCAPI / PARURO / CUSCO
99	0810040001	PARURO	COLCHA	COLCHA	00002503	COLCHA	I-1	CALLE SAN FRANCISCO SN / COLCHA / PARURO / CUSCO
100	0810050001	PARURO	HUANOQUITE	HUANOQUITE	00002504	HUANOQUITE	I-2	SECTOR TIWICH / HUANOQUITE / PARURO / CUSCO
101	0810060008	PARURO	OMACHA	ANTAYAJE	00002505	OMACHA	I-2	COMUNIDAD DE ANTAYAJE / OMACHA / PARURO / CUSCO
102	0810060021	PARURO	OMACHA	ANTAPALLPA	00002506	ANTAPALLPA	I-2	PLAZA DE ARMAS DE ANTAPALLPA SN / OMACHA / PARURO / CUSCO
103	0810060049	PARURO	OMACHA	SAHUA SAHUA	00012924	SAHUA SAHUA	I-1	COMUNIDAD CAMPESINA DE SAHUA SAHUA
104	0810070001	PARURO	PACCARTAMBO	PACCARTAMBO	00002507	PACCARECTAMBO	I-2	CARRETERA CUSCO PACCARECTAMBO / PACCARECTAMBO / PARURO / CUSCO
105	0810080001	PARURO	PILLPINTO	PILLPINTO	00002508	PILLPINTO	I-1	CARRETERA PILLPINTO ACCHA / PILLPINTO / PARURO / CUSCO
106	0810090001	PARURO	YAUQUISQUE	YAUQUISQUE	00002509	YAUQUISQUE	I-3	PASAJE PRIMAVERA SN / YAUQUISQUE / PARURO / CUSCO
107	0811020004	PAUCARTAMBO	CAICAY	HUASAC	00002513	HUASAC	I-1	CALLE PAUCARTAMBO SN / CAICAY / PAUCARTAMBO / CUSCO
108	0811030001	PAUCARTAMBO	CHALLABAMBAMBA	CHALLABAMBAMBA	00002514	CHALLABAMBAMBA	I-3	CALLE TRES CRUCES SN / CHALLABAMBAMBA / PAUCARTAMBO / CUSCO
109	0811040001	PAUCARTAMBO	COLQUEPATA	COLQUEPATA	00002516	COLQUEPATA	I-2	JIREN PÉREZ ARMENDÁRIZ SN / COLQUEPATA / PAUCARTAMBO / CUSCO
110	0811040005	PAUCARTAMBO	COLQUEPATA	TOCRA	00006979	TOCRA	I-1	BARRIO CENTRAL COMUNIDAD TOCRA / COLQUEPATA / PAUCARTAMBO / CUSCO
111	0811040032	PAUCARTAMBO	COLQUEPATA	VIZCOCHONI	00002518	VIZCOCHONI	I-2	CENTRO POBLADO VIZCOCHONI / COLQUEPATA / PAUCARTAMBO / CUSCO
112	0811050001	PAUCARTAMBO	HUANCARANI	HUANCARANI	00002520	HUANCARANI	I-3	AVENIDA PRINCIPAL SN / HUANCARANI / PAUCARTAMBO / CUSCO
113	0811060001	PAUCARTAMBO	KOSNIPIATA	PILCOPATA	00002521	PILCOPATA	I-3	CALLE CORONEL FERNÁNDEZ SN / KOSNIPIATA / PAUCARTAMBO / CUSCO
114	0811060033	PAUCARTAMBO	KOSNIPIATA	PATRIAS	00002522	PATRIAS	I-2	AVENIDA ANTONIO IWAKI SN / KOSNIPIATA / PAUCARTAMBO / CUSCO
115	0812030001	QUISPICANCHI	CAMANTI	QUINCÉMIL	00002526	QUINCÉMIL	I-2	PLAZA DE ARMAS DE QUINCE MIL SN / CAMANTI / QUISPICANCHI / CUSCO
116	0812040001	QUISPICANCHI	CCARHUAYO	CCARHUAYO	00002527	CCARHUAYO	I-2	CALLE PRINCIPAL SN / CCARHUAYO / QUISPICANCHI / CUSCO
117	0812050001	QUISPICANCHI	CCATCA	CCATCA	00002528	CCATCA	I-4	AVENIDA MATEO TRONCOSO SN / CCATCA / QUISPICANCHI / CUSCO
118	0812050069	QUISPICANCHI	CCATCA	KCAURI	00002529	KCAURY	I-2	CENTRO POBLADO DE KCAURY - CARRETERA COYAPAMPA / CCATCA / QUISPICANCHI / CUSCO
119	0812070001	QUISPICANCHI	HUARO	HUARO	00002532	HUARO	I-2	JIREN DESAMPARADOS SN / HUARO / QUISPICANCHI / CUSCO
120	0812080001	QUISPICANCHI	LUCRE	LUCRE	00002534	LUCRE	I-2	URBANIZACIEN SANTA ROSA SN / LUCRE / QUISPICANCHI / CUSCO
121	0812090001	QUISPICANCHI	MARCAPATA	MARCAPATA	00002535	MARCAPATA	I-2	PLAZA DE ARMAS DE MARCAPATA SN / MARCAPATA / QUISPICANCHI / CUSCO

N°	DATOS DE LA LOCALIDAD					DATOS DEL ESTABLECIMIENTO DE SALUD				
	UBIGEO	PROVINCIA	DISTRITO	LOCALIDAD	COD. UNICO MINSA	NOMBRE DE ESTABLECIMIENTO	CATEGORIA	DIRECCION		
122	081210001	QUISPICANCHI	OCONGATE	OCONGATE	00002536	OCONGATE	I-4	CALLE LAGUNILLAS S/N / OCONGATE / QUISPICANCHI / CUSCO		
123	0812100017	QUISPICANCHI	OCONGATE	TINQUI	00006977	TINKI	I-2	CENTRO POBLADO DE TINKI / OCONGATE / QUISPICANCHI / CUSCO		
124	0812120001	QUISPICANCHI	QUIQUIJANA	QUIQUIJANA	00002538	QUIQUIJANA	I-4	CALLAPAMPA / QUIQUIJANA / QUISPICANCHI / CUSCO		
125	0812120030	QUISPICANCHI	QUIQUIJANA	CCOLLCCA	00002539	COLCA	I-1	CENTRO POBLADO DE COLCA - AUTOPISTA CUSCO SICUANI / QUIQUIJANA / QUISPICANCHI / CUSCO		
126	0813010013	URUBAMBA	URUBAMBA	MIKAY	00002541	YANAHUARA	I-1	LOCALIDAD DE YANAHUARA / URUBAMBA / CUSCO		
127	0813020025	URUBAMBA	CHINCHERO	OCUTUAN	00002544	OCOTUAN	I-1	LOCALIDAD DE OCCOTUAN AYLLUPONGO / CHINCHERO / URUBAMBA / CUSCO		
128	0813030001	URUBAMBA	HUAYLLABAMBA	HUAYLLABAMBA	00002545	HUAYLLABAMBA	I-2	CALLE SOL S/N SECTOR LA PLAYA / HUAYLLABAMBA / URUBAMBA / CUSCO		
129	0813050001	URUBAMBA	MARAS	MARAS	00002548	MARAS	I-3	CALLE ESPINAR CON TUPAC AMARU / MARAS / URUBAMBA / CUSCO		
130	0804030006	CALCA	LAMAY	SAYLLAFAYA	00006975	SAYLLAFAYA	I-2	COMUNIDAD SAYLLAFAYA / PISAC / CALCA / CUSCO		
131	0807040003	CHUMBIVILCAS	COLQUEMARCA	YANQUE	00012932	YANQUE	I-2	COMUNIDAD CAMPESINA DE YANQUE		
132	0809130010	LA CONVENCION	VILLA KINTIARINA	PUEBLO LIBRE BAJA	00008283	PUEBLO LIBRE	I-2	PUEBLO LIBRE BAJA / KIMBIRI / LA CONVENCION / CUSCO		
133	0802050063	ACOMAYO	POMACANCHI	SAN JUAN	00002322	SAN JUAN DE POMACANCHI	I-1	CALLE SAN MARTIN S/N / POMACANCHI / ACOMAYO / CUSCO		
134	0803010036	ANTA	ANTA	CCORCHACALLA	00002329	CONCHACALLA	I-1	CARRETERA CARRETERA ANTA - CONCHACALLA / ANTA / CUSCO CARRETERA ANTA - CONCHACALLA / ANTA / CUSCO ANTA ANTA CUSCO		
135	0809030013	LA CONVENCION	HUAYOPATA	AMAYBAMBA	00002456	AMAYBAMBA	I-2	CENTRO POBLADO AMAYBAMBA / HUAYOPATA / LA CONVENCION / CUSCO		
136	0803060015	ANTA	LIMATAMBO	PAMPACONGA	00002337	PAMPACONGA	I-2	CALLE CHACLLANCCA S/N PAMPACONGA / LIMATAMBO / ANTA / CUSCO		
137	0806010046	CANCHIS	SICUANI	QUEHUAR	00002381	QUEHUAR	I-2	COMUNIDAD QUEHUAR / SICUANI / CANCHIS / CUSCO		
138	0808030372	ESPINAR	COPORAQUE	URINSAYA	00002413	URINSAYA	I-2	COMUNIDAD URINSAYA S/N		
139	0809090118	LA CONVENCION	VILCABAMBA	HABASPATA	00002480	PUCYURA	I-4	CC.PP DE HABASPATA		
140	0807010013	CHUMBIVILCAS	SANTO TOMAS	PFULLPURI	00008915	PFULLPURI CONDEPAMPA	I-2	PROLONGACION PROLONGACION CALLE ESPINAR S/N / SANTO TOMAS / CHUMBIVILCAS / CUSCO S/N PROLONGACION CALLE ESPINAR S/N / SANTO TOMAS / CHUMBIVILCAS / CUSCO SANTO TOMAS CHUMBIVILCAS CUSCO		
141	0807030007	CHUMBIVILCAS	CHAMACA	INGATA	00016329	INGATA	I-1	COMUNIDAD CAMPESINA INGATA, DISTRITO DE CHAMACA, PROVINCIA CHUMBIVILCAS CUSCO		
142	0807030022	CHUMBIVILCAS	CHAMACA	UCHUCCARCCO ALTO	00016328	UCHUCCARCCO	I-1	COMUNIDAD CAMPESINA DE UCHUCCARCCO, DISTRITO DE CHAMACA, PROVINCIA CUSCO		
143	0807050012	CHUMBIVILCAS	LIVITACA	PATAQUEÑA	00016332	PATAQUEÑA -LIVITACA	I-1	SECTOR PATAQUEÑA SECTOR PATAQUEÑA LIVITACA CHUMBIVILCAS CUSCO		
144	0808050001	ESPINAR	PALLPATA	HECTOR TEJADA	00002416	PALLPATA	I-2	CALLE MELGAR N° 223 / PALLPATA / ESPINAR / CUSCO		



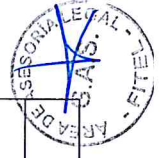



N°	DATOS DE LA LOCALIDAD				DATOS DEL ESTABLECIMIENTO DE SALUD			
	UBIGEO	PROVINCIA	DISTRITO	LOCALIDAD	COD_UNICO MINSA	NOMBRE DE ESTABLECIMIENTO	CATEGORIA	DIRECCION
145	0809060170	LA CONVENCIÓN	QUELLOUNO	SANTIAGO	00002467	PUENTE SANTIAGO	I-2	LOCALIDAD PUENTE SANTIAGO/ QUELLOUNO / LA CONVENCIÓN / CUSCO
146	0809070011	LA CONVENCIÓN	KIMBIRI	KIMBIRI ALTA (ROCA)	00002475	KIMBIRI ALTO	I-1	COMUNIDAD KIMBIRI ALTO / KIMBIRI / LA CONVENCIÓN / CUSCO
147	0807010064	CHUMBIVILCAS	SANTO TOMAS	ALHUACCHUYO	00002400	ALHUACCHULLO	I-2	AVENIDA HORACIO ZEVALLOS SN / SANTO TOMÁS / CHUMBIVILCAS / CUSCO

### II.2 Dependencias policiales

N°	DATOS DE LA LOCALIDAD					DATOS DE LA DEPENDENCIA POLICIAL				
	CodINEI2014	PROVINCIA	DISTRITO	LOCALIDAD	CODIGO	COMISARIA	DIRECCION	REFERENCIA	DIRTERPOL	
1	0802020001	ACOMAYO	ACOPIA	ACOPIA	0667	CPNP RURAL ACOPIA	Jirón DOS DE MAYO # SN	PLAZA DE ARMAS	SUR ORIENTE-CUSCO	
2	0802040001	ACOMAYO	MOSOC LLACTA	MOSOC LLACTA	0668	CPNP RURAL MOSOC LLACTA	Calle PLAZA DE ARMAS # SN	PLAZA DE ARMAS	SUR ORIENTE-CUSCO	
3	0802050001	ACOMAYO	POMACANCHI	POMACANCHI	0669	CPNP RURAL POMACANCHI	Jirón TOMASA TITO CONDEMAHTA # SN	FRENTE A LA PLAZA	SUR ORIENTE-CUSCO	
4	0802070001	ACOMAYO	SANGARARA	SANGARARA	0670	CPNP RURAL SANGARARA	Avenida 18 DE NOVIEMBRE # SN	PISTA PRINCIPAL	SUR ORIENTE-CUSCO	
5	0803020001	ANTA	ANCAHUASI	ANCAHUASI	0672	CPNP RURAL ANCAHUASI	Otro CUSCO - ABANCAY # SN	KM 45 PIST ASFALTICA CUSCO - ABANCAY	SUR ORIENTE-CUSCO	
6	0803040001	ANTA	CHINCHAYPUJO	CHINCHAYPUJO	0674	CPNP RURAL DE CHINCHAYPUJO	Calle URINSAYYA # SN	CARRETERACUSCO COTABAMBAS	CUSCO-REGION POLICIAL SUR ORIENTE	
7	0803050001	ANTA	HUAROCONDO	HUAROCONDO	0675	CPNP RURAL HUAROCONDO	Calle SAN MARTIN # SN	ALADO DE LA POSTA HUAROCONDO	SUR ORIENTE-CUSCO	
8	0803060001	ANTA	LIMATAMBO	LIMATAMBO	0676	CPNP RURAL LIMATAMBO	Carrera CUSCO - ABANCAY # SN	AL COSTADO DEL CENTRO DE SALUD Y IE LIMATAMBO	SUR ORIENTE-CUSCO	
9	0803070001	ANTA	MOLLEPATA	MOLLEPATA	0677	CPNP RURAL MOLLEPATA	Otro PLAZA DE ARMAS # SN	FRENTE AL MUNICIPIO	CUSCO-REGION POLICIAL SUR ORIENTE CUSCO	
10	0804060001	CALCA	SAN SALVADOR	SAN SALVADOR	0683	CPNP RURAL SAN SALVADOR	Calle CUSCO # SN	PLAZA DE ARMAS AL COSTADO DE A IGLESIA	SUR ORIENTE-CUSCO	
11	0804080001	CALCA	YANATILE	QUEBRADA HONDA	0684	CPNP LA QUEBRADA	Calle BENJAMIN MENDOZA # SN	FRENTE A LA CONGREGACION SALECIANO	SUR ORIENTE-CUSCO	
12	0805030001	CANAS	KUNTURKANKI	EL DESCANSO	0686	CPNP RURAL DESCANSO	Calle SAUSAYYA Y AREQUIPA # SN	AL FRONTS DE LA AV. CUSCO Y AREQUIPA	FRENTE POLICIAL ESPINAR-COMANDANCIA RURAL ESPINAR	
13	0805040001	CANAS	LANGUI	LANGUI	0687	CPNP RURAL LANGUI	Otro PLAZA DE ARMAS # SN	AL COSTADO DEL MERCADO CENTRAL	FRENTE POLICIAL ESPINAR-COMANDANCIA RURAL ESPINAR	
14	0805050001	CANAS	LAYO	LAYO	0688	CPNP RURAL LAYO	Avenida MIGUEL GRAU # SN	AL COSTADO DEL GRIFO ALEXANDER	FRENTE POLICIAL ESPINAR-DIRNOP - COMANDANCIA RURAL DE ESPINAR	

N°	DATOS DE LA LOCALIDAD					DATOS DE LA DEPENDENCIA POLICIAL				
	CodINEI2014	PROVINCIA	DISTRITO	LOCALIDAD	CODIGO	COMISARIA	DIRECCION	REFERENCIA	DIRTERPOL	
15	0806030001	CANCHIS	COMBAPATA	COMBAPATA	0693	CPNP RURAL COMBAPATA	Otro PLAZA DE ARMAS # 309	FRENTE A LA MUNICIPALIDAD	DIRNOP-FRENTE POLICIAL ESPINAR	
16	0806050001	CANCHIS	PITUMARCA	PITUMARCA	0695	CPNP RURAL PITUMARCA	Calle SIN NOMBRE # 133	FRENTE A LA PLAZA	FRENTE POLICIAL ESPINAR-DIRNOP	
17	0807050001	CHUMBIVILCAS	LIVITACA	LIVITACA	3012	CPNP RURAL LIVITACA	AL COSTADO DEL JUZGADO DE PAZ	AL COSTADO DEL JUZGADO DE PAZ	DIRNOP FRENTE POLICIAL ESPINAR-COMANDANCIA RURAL ESPINAR	
18	0807080001	CHUMBIVILCAS	VELILLE	VELILLE	0698	CPNP RURAL VELILLE	Avenida PONCE DE LEON # 308	A DOS CUADRAS DEL PARQUE VELILLE	CUSCO-REGION POLICIAL ESPINAR	
19	0809010040	LA CONVENCION	SANTA ANA	PAVAYOC ALTO	0630	CPNP PAVAYOC	Calle MICAELA BASTIDAS # SN	FRENTE AL PUENTE PAVAYOC	VRAEM-DIREO FRENTE POLICIAL VRAEM	
20	0809010016	LA CONVENCION	SANTA ANA	HUAYANAI BAJO	0631	CPNP HUAYANAY	Otro QUILLABAMBA - HUAYANAY - CHACO # SN	ALADO DERECHO EX LOCALDEL PODER PUBLICO	FRENTE POLICIAL VRAEM-FRENTE POLICIAL VRAEM	
21	0809020001	LA CONVENCION	ECHARATE	ECHARATE	0632	CPNP RURAL ECHARATE	Calle CÉSAR VALLEJO # SN	ESQUINA CON AV. JOSE MARIA ARGUEDAS	FRENTE POLICIAL - VRAEM-DIRNAOP	
22	0809020120	LA CONVENCION	ECHARATE	ECHARATE	0634	CPNP RURAL KITENI	Avenida JOHAN WIESE # SN	COSTADO CON LA POS TA DESALUD	FRENTE POLICIAL VRAEM-COMANDANCIA RURAL ECHARATE	
23	0809020172	LA CONVENCION	ECHARATE	PALMA REAL	0633	CPNP RURAL PALMA REAL	Jirón ALTO URUBAMBA # SN	FRENTE ALA COORDINACION EJECUTIVA	FRENTE POLICIAL VRAEM-DIRNAOP	
24	0809030001	LA CONVENCION	HUAYOPATA	HUYRO	0635	CPNP RURAL HUYRO	Avenida JOSE CARLOS MARIATEGUI # SN	UNA CASA DESPUES DE LA MUNICIPALIDAD DE HUIRO	FRENTE POLICIAL VRAE-FRENTE POLICIAL VRAEM	
25	0809040001	LA CONVENCION	MARANURA	MARANURA	0636	CPNP MARANURA	Avenida EDGAR LA TORRE # 123	A 30 METROS DEL PARADERO QUILLABAMBA CUSCO EN LA MARGEN DERECHA	FRENTE POLICIAL VRAEM-DIVPOL LA CONVENCION	
26	0809060001	LA CONVENCION	QUELLOUNO	QUELLOUNO	0638	CPNP RURAL QUELLOUNO	Avenida ANDRES AVELINO CACERES # SN	AL COSTADO DE LA PARROQUIA DE LAS MADRES	FRENTE POLICIAL VRAEM-COMANDANCIA RURAL ECHARATE	
27	0809080001	LA CONVENCION	SANTA TERESA	SANTA TERESA	0639	CPNP SANTA TERESA	-	PLAZA PRICIPAL DEL DISTRITO DE SANTA TERESA	DIRNAOP - FP- VRAEM - DIVPOL - LC/CST-VRAEM	
28	0809100001	LA CONVENCION	PICHARI	PICHARI	0642	CPNP PICHARI	Avenida INCA GARCILAZO DE LA VEGA # SN	A MEDIA CUADRA DE LA PLAZA PRINCIPAL	FRENTE POLICIAL VRAEM-FRENTE POLICIAL VRAEM	
29	0810020001	PARURO	ACCHA	ACCHA	0701	CPNP RURAL ACCHA	Calle BELEN # SN	FRENTE CENTRO DE SALUD	SUR ORIENTE-CUSCO	
30	0810050001	PARURO	HUANOQUITE	HUANOQUITE	0702	CPNP RURAL HUANOQUITE	Calle INCACONA ABRACILLOS # SN	FRENTE A LA INSTITUCION EDUCATIVA MIXTO INTEGRADO DE HUANOQUITE	SUR ORIENTE-CUSCO	
31	0810090001	PARURO	YAUQUISQUE	YAUQUISQUE	0703	CPNP RURAL YAUQUISQUE	Avenida PERU # SN	FRENTE AL COMEDOR MUNICIPAL	SUR ORIENTE-CUSCO	






3

N°	DATOS DE LA LOCALIDAD				DATOS DE LA DEPENDENCIA POLICIAL				
	CodINEI2014	PROVINCIA	DISTRITO	LOCALIDAD	CODIGO	COMISARIA	DIRECCION	REFERENCIA	DIRTERPOL
32	0811040001	PAUCARTAMBO	COLQUEPATA	COLQUEPATA	0705	CPNP RURAL COLQUEPATA	-	AL COSTADO DEL MERCADO CENTRAL	CUSCO-CUSCO
33	0811050001	PAUCARTAMBO	HUANCARANI	HUANCARANI	0706	CPNP RURAL HUANCARANI	Avenida SIN NOMBRE # SN	FRENTE AL MERCADO MODELO	SUR ORIENTE-CUSCO
34	0811060001	PAUCARTAMBO	KOSNIIPATA	PILCOPATA	0707	CPNP PILCOPATA	Avenida CUSCO # SN	A UNA CUADRA DEL MERCADO MODELO DE KOSNIIPATA	SUR ORIENTE-CUSCO
35	0812030001	QUISPICANCHI	CAMANTI	QUINCENIL	0710	CPNP RURAL QUINCENIL	-	PISTA PRINCIPAL	SUR ORIENTE-CUSCO
36	0812050001	QUISPICANCHI	CCATCA	CCATCA	0711	CPNP RURAL CCATCA	Avenida ALMIRANTE GRAU # 113	A MEDIA CUADRA DE LA PLAZA DE CCATCA	SUR ORIENTE-CUSCO
37	0812070001	QUISPICANCHI	HUARO	HUARO	0713	CPNP RURAL HUARO	Avenida HUASCAR # SN	AL COSTA DE LA LOZA DEPORTIVA	SUR ORIENTE-CUSCO
38	0812080001	QUISPICANCHI	LUCRE	LUCRE	0714	CPNP RURAL LUCRE	Avenida 27 DE NOVIEMBRE # SN	FRENTE A LA PLAZA	SUR ORIENTE-CUSCO
39	0812090001	QUISPICANCHI	MARCAPATA	MARCAPATA	0716	CPNP RURAL MARCAPATA	Otro PLAZA DE ARMAS # 1	FRENTEALA MUNICIPALIDAD DE MARCAPATA	SUR ORIENTE-CUSCO
40	0812100001	QUISPICANCHI	OCONGATE	OCONGATE	0717	CPNP RURAL OCONGATE	Otro SIN NOMBRE # SN	PLAZA DE ARMAS	SUR ORIENTE-CUSCO
41	0812120001	QUISPICANCHI	QUIQUJANA	QUIQUJANA	0719	CPNP RURAL QUIQUJANA	Avenida SAN MARTIN # 56	AL COSTADO DEL TEMPLO DE QUIQUJANA	SUR ORIENTE-CUSCO
42	0813030001	URUBAMBA	HUAYLLABAMBA	HUAYLLABAMBA	0722	CPNP RURAL HUAYLLABAMBA	Jirón PARIS # SN	AL FRENTE DE LA MUNICIPALIDAD EN LA PLAZA DE ARMAS	SUR ORIENTE-CUSCO
43	0813050001	URUBAMBA	MARAS	MARAS	0724	CPNP MARAS	Otro PLAZA DE ARMAS # SN	ALADO DE LA MUNICIPALIDAD DE MARAS	SUR ORIENTE-CUSCO
44	0809040048	LA CONVENCIÓN	MARANURA	SANTA MARIA LA NUEVA	0641	CPNP SANTA MARIA	-	PISTA PRINCIPAL	DIVPOL LA CONVENCIÓN

II.2 Locales escolares

N°	DATOS DE LOCALIDAD				DATOS DE INSTITUCION EDUCATIVA				MODULOS
	UBIGEO	PROVINCIA	DISTRITO	LOCALIDAD	CODIGO LOCAL	NOMBRE DE LA INSTITUCION EDUCATIVA	DIRECCION DE LA IE		
1	0803090011	ANITA	ZURITE	CURABAMBA CENTRO	151640	50125	CURAMBA S/N	PRIMARIA	
2	0801020001	CUSCO	CCORCA	CCORCA	147530	50007	PARQUE PLAZA DE ARMAS S/N	PRIMARIA	
3	0804030010	CALCA	LAMAY	QUELLOCOCHA	152277	501181	KELLOCOCHA KELLOCOCHA	PRIMARIA	
4	0801020003	CUSCO	CCORCA	CUSIBAMBA	147479	50706	CUSIBAMBA	PRIMARIA	
5	0804070012	CALCA	TARAY	RAYANNIYOC	152890	50222	RAYANNIYOC	PRIMARIA	
6	0801040026	CUSCO	SAN JERONIMO	CONCHACALLA	147709	50709	PARQUE CONCHACALLA S/N	PRIMARIA	
7	0805020002	CANAS	CHECCA	TANDABAMBA	153880	56161	TANDABAMBA	PRIMARIA	
8	0802010054	ACOMAYO	ACOMAYO	PITUMARCA - MOSOLLACTA	149628	50077	PITUMARCA	PRIMARIA	
9	0805020018	CANAS	CHECCA	ALTO SAUSAYA	563151	501430	CARRETERA CHECCA - ALTO SAUSAYA KM. 08	PRIMARIA	
10	0805020117	CANAS	CHECCA	PAYAMAYO	153899	56162	CONSAPATA	PRIMARIA	
11	0802030001	ACOMAYO	ACOS	ACOS	149794	50070	AVENIDA FINLANDIA S/N	PRIMARIA	
12	0802030001	ACOMAYO	ACOS	ACOS	562439	SAN MIGUEL	CALLE S/N	SECUNDARIA	
13	0805050023	CANAS	LAYO	PARCCO	154356	56172	HILATUNGA S/N	PRIMARIA	
14	0805050026	CANAS	LAYO	HIRHUAYPUJIO	154323	56134	URINSAYA CCOLLANA	PRIMARIA	
15	0802030007	ACOMAYO	ACOS	CORMA	149789	50069	CORMA	PRIMARIA	
16	0802030007	ACOMAYO	ACOS	CORMA	560162	PATRON SANTIAGO	COMUNIDAD CAMPESINA DE CORMA	SECUNDARIA	
17	0806010046	CANCHIS	SICUANI	QUEHUAR	155011	56007	ONOCORA	PRIMARIA	
18	0806010137	CANCHIS	SICUANI	PAMPILLA PUCHURI	155110	56019	CARRETERA LARIPUCHURI S/N	PRIMARIA	
19	0802030032	ACOMAYO	ACOS	CAMPI	149831	50095	CAMPI	PRIMARIA	
20	0806040032	CANCHIS	MARANGANI	MARAMPAMPA	156124	56071	PARQUE QUISINI	PRIMARIA	
21	0802030036	ACOMAYO	ACOS	HUAYQUI	149807	50071	HUAYQUI	PRIMARIA	
22	0807010032	CHUMBIVILCAS	SANTO TOMAS	VISTA ALEGRE	157307	56428	VISTA ALEGRE	PRIMARIA	
23	0802040006	ACOMAYO	MOSOC LLACTA	THUMI	149869	56136	TTUMI	PRIMARIA	
24	0807010064	CHUMBIVILCAS	SANTO TOMAS	ALLHUACCHUYO	157251	CRFA LLAPANCHIS YACHASUNCHIS	ALLHUACCHUYO	PRIMARIA; SECUNDARIA	
25	0802050001	ACOMAYO	POMACANCHI	POMACANCHI	149911	SIMON BOLIVAR	AVENIDA DE LOS REYES S/N	SECUNDARIA	
26	0807010077	CHUMBIVILCAS	SANTO TOMAS	PARCCO	157171	56314	CONDES SANTO TOMAS	PRIMARIA	
27	0802050001	ACOMAYO	POMACANCHI	POMACANCHI	149925	50056 TUPAC AMARU	CALLE CULTURA S/N	PRIMARIA	
28	0807030008	CHUMBIVILCAS	CHAMACA	LIMAMAYO	157661	56350	LIMAMAYO	PRIMARIA	
29	0802050001	ACOMAYO	POMACANCHI	POMACANCHI	149930	50057 CARMEN ROSA NOGUERA	CALLE RETIRO S/N	PRIMARIA	
30	0802050006	ACOMAYO	POMACANCHI	POMACANCHI	560143	POLICARPO CABALLERO FARFAN	COMUNIDAD CAMPESINA DE CHOSECANI	SECUNDARIA	
31	0807040101	CHUMBIVILCAS	COLQUEMARCA	LLAULLINCO	157798	56320	LLAULLINCO	PRIMARIA	
32	0807080008	CHUMBIVILCAS	VELILLE	AYACCSI	158670	56305	AYACCSI	PRIMARIA	
33	0802050009	ACOMAYO	POMACANCHI	SANTA ROSA DE MANCERA (SANTA ROSA)	149968	50060	CALLE JOSE CARLOS MARIATEGUI S/N	PRIMARIA	
34	0809020216	LA CONVENCION	ECHARATE	PISPITA	161291	50247	PISPITAYOC S/N	PRIMARIA	
35	0802050020	ACOMAYO	POMACANCHI	CANCHANURA	150018	50083	CANCHANURA	PRIMARIA	





3

N°	DATOS DE LOCALIDAD				DATOS DE INSTITUCION EDUCATIVA			
	UBIGEO	PROVINCIA	DISTRITO	LOCALIDAD	CODIGO LOCAL	NOMBRE DE LA INSTITUCION EDUCATIVA	DIRECCION DE LA IE	MODULOS
36	0809060079	LA CONVENCION	QUELLOUNO	BAJO QUESUENTO	153045	51058	QUESUENTO S/N	PRIMARIA
37	0802050034	ACOMAYO	POMACANCHI	SANTA LUCIA	149987	50080	PLAZA DE ARMAS	PRIMARIA
38	0809070043	LA CONVENCION	KIMBIRI	UNION VISTA ALEGRE	599225	501386	UNION VISTA ALEGRE S/N	PRIMARIA
39	0802050043	ACOMAYO	POMACANCHI	TOCCORANI	150004	50082	TOCCORANI	PRIMARIA
40	0809100010	LA CONVENCION	PICHARI	SANTA INES	600059	SANTA INES	SANTA INES S/N	PRIMARIA
41	0802060001	ACOMAYO	RONDOCAN	RONDOCAN	150235	50088 CRISTO REY	RONDOCAN S/N	PRIMARIA
42	0809100025	LA CONVENCION	PICHARI	GRAN SHINUNGARI	164633	38943	CARRETERA COMUNIDAD NATIVO SECTOR RURAL S/N	PRIMARIA
43	0802060001	ACOMAYO	RONDOCAN	RONDOCAN	150259	RONDOCAN	RONDOCAN S/N	SECUNDARIA
44	0809100032	LA CONVENCION	PICHARI	SHANKIRWATO	164666	38820-B	SHANKIRWATO	PRIMARIA
45	0802060008	ACOMAYO	RONDOCAN	SAN JUAN DE QUIHUARES	150198	50065	SAN JUAN DE QUIHUARES S/N	PRIMARIA
46	0811030044	PAUCARTAMBO	CHALLABAMBA	KURPO	166788	50712 NIÑO ISIDRO SALVADOR	KURPO	PRIMARIA
47	0802060016	ACOMAYO	RONDOCAN	KUNUTAMBO	150216	50068	KUNOTAMBO S/N	PRIMARIA
48	0811040016	PAUCARTAMBO	COLOUEPATA	SONCCO	167207	50424	SONCCO S/N	PRIMARIA
49	0802060024	ACOMAYO	RONDOCAN	PARARA	150122	50090	PARARA	PRIMARIA
50	0811040021	PAUCARTAMBO	COLOUEPATA	CHOCOCOPIA	167368	51055 CARLOS AUGUSTO SALAVERRY	CHOCOCOPIA	PRIMARIA
51	0802060027	ACOMAYO	RONDOCAN	PIRQUE	150202	50066	PIRQUE S/N	PRIMARIA
52	0811050002	PAUCARTAMBO	HUANCARANI	CHINCHAYHUASI	167636	50946 ANTONIO RAYMONDY	CHINCHAYHUASI	PRIMARIA
53	0802060037	ACOMAYO	RONDOCAN	PAPRES	150117	50089	PAPRES	PRIMARIA
54	0812050018	QUISPICANCHI	CCATCA	LLOQUETA	168754	50976	LLOQUETA S/N	PRIMARIA
55	0802060041	ACOMAYO	RONDOCAN	SANKA	150160	50067	SANKA S/N	PRIMARIA
56	0812050070	QUISPICANCHI	CCATCA	HUAYLLABAMBA	168749	50947	HUAYLLABAMBA S/N	PRIMARIA
57	0803010005	ANTA	ANTA	SANTA ANA	150546	50103 / CHACAN	CHACAN S/N	SECUNDARIA
58	0812100009	QUISPICANCHI	OCONGATE	PAMPACANCHA	169517	50550	PAMPACANCHA S/N	PRIMARIA
59	0803010040	ANTA	ANTA	MANTOCILLA	150612	50131	MANTOCILLA S/N	PRIMARIA
60	0803020005	ANTA	ANCAHUASI	SAN MARTIN DE PORRES	601493	501359 SAN MARTIN DE PORRES	LUCREPATA	PRIMARIA
61	0812100036	QUISPICANCHI	OCONGATE	PALCCA	169466	50543	PALCCA S/N	PRIMARIA
62	0812100087	QUISPICANCHI	OCONGATE	MARANPAQUI ALTO	169541	50553	MARANPAQUI S/N	PRIMARIA
63	0813020026	URUBAMBA	CHINCHERO	UMASBAMBA	170460	50604	UMASBAMBA	PRIMARIA
64	0803020012	ANTA	ANCAHUASI	CCOLCABAMBA	150768	50737 / 50737 CORONEL FRANCISCO BOLOGNESI	CCOLCABAMBA	PRIMARIA
65	0813030017	URUBAMBA	HUAYLLABAMBA	URQUILLOS	170728	50591	PARQUE URQUILLOS S/N	PRIMARIA
66	0803020018	ANTA	ANCAHUASI	KCACAHUARA	150792	50127	CCACAHUARA	SECUNDARIA
67	0803020021	ANTA	ANCAHUASI	AYLLACA ACCORACAY	150754	50702	ACCORACAY S/N	PRIMARIA
68	0803040070	ANTA	CHINCHAYPUJO	SUMARO	150966	50119 JOSE CARLOS MARIATEGUI / MARTIN ESTRADA PUMA	SUMARO S/N	SECUNDARIA
69	0803040099	ANTA	CHINCHAYPUJO	HUANCANCALLA	150985	50141	ROSASPATA - HUANCANCALLA S/N	PRIMARIA
70	0803050017	ANTA	HUAROCONDO	CHAQUEPAY	151193	50110	CHAQUEPAY S/N	PRIMARIA
71	0803050020	ANTA	HUAROCONDO	HUAYLLACCOCHA	151188	50109 / HUAYLLACCOCHA	HUAYLLACCOCHA S/N	SECUNDARIA

N°	DATOS DE LOCALIDAD				DATOS DE INSTITUCION EDUCATIVA				MODULOS
	UBIGEO	PROVINCIA	DISTRITO	LOCALIDAD	CODIGO LOCAL	NOMBRE DE LA INSTITUCION EDUCATIVA	DIRECCION DE LA IE		
72	0803060079	ANTA	LIMATAMBO	HUERTA HUAYCO	151391	50925	HUERTA HUAYCO	PRIMARIA	
73	0803060017	ANTA	LIMATAMBO	AYAVIRI	151348	50137	AYAVIRI S/N	PRIMARIA	
74	0803060047	ANTA	LIMATAMBO	URATARI	151353	50138 / 50138 APU SALQANTAY	URATARI S/N	PRIMARIA; SECUNDARIA	
75	0803070001	ANTA	MOLLEPATA	MOLLEPATA	151466	50115 / DAVID SAMANEZ OCAMPO	CALLE CUSHUAYCO S/N	PRIMARIA; SECUNDARIA	
76	0804010027	CALCA	CALCA	PAMPALLACTA	151904	50187	PAMPALLACTA	PRIMARIA; SECUNDARIA	
77	0804010029	CALCA	CALCA	TOTORA	151918	50188	TOTORA	PRIMARIA	
78	0804010043	CALCA	CALCA	YANAHUAYLLA	151777	50158 BECKY	YANAHUAYLLA	PRIMARIA	
79	0804010040	CALCA	CALCA	LLANCHU	151881	50155	BANDERAYOC	PRIMARIA	
80	0804010051	CALCA	CALCA	ARIN	151876	50153	ARIN S/N	PRIMARIA	
81	0804010089	CALCA	CALCA	HUARAN	152036	JUAN VELASCO ALVARADO	HUARAN	SECUNDARIA	
82	0804020020	CALCA	COYA	SIHUA	152121	50743	SIHUA	PRIMARIA	
83	0804020025	CALCA	COYA	PATABAMBA	152159	50190	PATABAMBA	PRIMARIA; SECUNDARIA	
84	0804030006	CALCA	LAMAY	SAYLLAFAYA	152215	50210	SAYLLAFAYA	PRIMARIA; SECUNDARIA	
85	0804030031	CALCA	LAMAY	CHUMPI	152201	50162	CHUMPE POQUES	PRIMARIA; SECUNDARIA	
86	0804040001	CALCA	LARES	LARES	152343	50167	CALLE OLLANTA S/N	PRIMARIA	
87	0804040001	CALCA	LARES	LARES	152507	CESAR VALLEJO	LARES S/N	SECUNDARIA	
88	0804050003	CALCA	PISAC	PARU PARU	152606	50211	PARU PARU S/N	PRIMARIA	
89	0804050004	CALCA	PISAC	AMARU	152687	50181	AMARU S/N	PRIMARIA	
90	0804050005	CALCA	PISAC	SACACA	152625	50213 SAN JUAN BAUTISTA DE LA SALLE	SACACA S/N	PRIMARIA	
91	0804050006	CALCA	PISAC	QUELLO QUELLO	602242	AMAUTA	CARRETERA QUELLO QUELLO S/N	SECUNDARIA	
92	0804050008	CALCA	PISAC	CUYO GRANDE	152673	50180 JOSE CARLOS MARIATEGUI	CUYO GRANDE S/N	PRIMARIA; SECUNDARIA	
93	0804050013	CALCA	PISAC	CUYO CHICO	152588	50179 TAHUANTINSUYO	CUYO CHICO	PRIMARIA	
94	0804050013	CALCA	PISAC	CUYO CHICO	152668	50179	CUYO CHICO S/N	SECUNDARIA	
95	0804050018	CALCA	PISAC	AMPAY PRIMERA BANDA	152593	50182	AMPAY S/N	PRIMARIA	
96	0804060002	CALCA	SAN SALVADOR	TIRACANCHI	142655	50741	TIRACANCHI S/N	PRIMARIA	
97	0804060002	CALCA	SAN SALVADOR	TIRACANCHI	343357	CORAZON DE JESUS	TIRACANCHI S/N	SECUNDARIA	
98	0804060026	CALCA	SAN SALVADOR	SICLLABAMBA	152734	50184	SICLLABAMBA S/N	PRIMARIA	
99	0804070008	CALCA	TARAY	HUATTA	152908	50223	COMUNIDAD CAMPESINA DE HUATTA	PRIMARIA; SECUNDARIA	
100	0804080001	CALCA	YANATILE	QUEBRADA HONDA	153069	50163	JIRON BENJAMIN HERMOZA S/N	PRIMARIA	
101	0804080001	CALCA	YANATILE	QUEBRADA HONDA	153385	NUUESTRA SEÑORA DEL CARMEN	QUEBRADA	SECUNDARIA	
102	0804080001	CALCA	YANATILE	QUEBRADA HONDA	153371	501327	LLAULLIPATA SECTOR LLAULLIPATA	PRIMARIA	
103	0804080052	CALCA	YANATILE	PALTAYBAMBA	153408	HUACHIBAMBA	HUACHIBAMBA	PRIMARIA; SECUNDARIA	
104	0805010007	CANAS	YANAOCA	PONGOÑA	153601	56111 / RICARDO PALMA	PONGOÑA	PRIMARIA; SECUNDARIA	




3



DATOS DE LOCALIDAD						DATOS DE INSTITUCION EDUCATIVA			
N°	UBIGEO	PROVINCIA	DISTRITO	LOCALIDAD	CODIGO LOCAL	NOMBRE DE LA INSTITUCION EDUCATIVA	DIRECCION DE LA IE	MODULOS	
105	0805010008	CANAS	YANA OCA	CHUCCHUCALLA	153597	56110	CHUCCHUCALLA	PRIMARIA; SECUNDARIA	
106	0805010013	CANAS	YANA OCA	LLALLAPARA	153583	56108	CARRETERA DESCANSO- LLALLAPARA S/N	PRIMARIA; SECUNDARIA	
107	0805010024	CANAS	YANA OCA	HAMPATURA	153494	56109	HAMPATURA	PRIMARIA	
108	0805010024	CANAS	YANA OCA	HAMPATURA	153757	HAMPATURA	HAMPATURA	SECUNDARIA	
109	0805020001	CANAS	CHECCA	CHECCA	153804	56127	AVENIDA PROGRESO S/N	PRIMARIA	
110	0805020001	CANAS	CHECCA	CHECCA	153955	SAN ANDRES	AVENIDA PROGRESO S/N	SECUNDARIA	
111	0805020022	CANAS	CHECCA	CCOLLPAMAYO	153823	56129	TUUSA S/N	PRIMARIA	
112	0805030001	CANAS	KUNTURKANKI	EL DESCANSO	535506	VICTOR PORCEL ESQUIVEL	CALLE MARISCAL GAMARRA S/N	SECUNDARIA	
113	0805030002	CANAS	KUNTURKANKI	KJANA HANANSA YAY	154083	56166	KJANA HANANSA YAY	PRIMARIA	
114	0805030010	CANAS	KUNTURKANKI	THUSA	154021	56126 / THUSA	SEPA CHOSECCANI	PRIMARIA; SECUNDARIA	
115	0805030037	CANAS	KUNTURKANKI	QUELLABAMBA	154035	56132	QUELLABAMBA S/N	PRIMARIA	
116	0805030037	CANAS	KUNTURKANKI	QUELLABAMBA	603581	HUARCACHAPI	CARRETERA HUARCACHAPI S/N	SECUNDARIA	
117	0805040001	CANAS	LANGUI	LANGUI	154196	56131	TUPAC AMARU 245	PRIMARIA	
118	0805040001	CANAS	LANGUI	LANGUI	154262	AUDAZ DEL CASTILLO	CALLE ANGEL DEL CASTILLO S/N	SECUNDARIA	
119	0805050001	CANAS	LAYO	LAYO	154318	56133	CALLE SAN MARTIN S/N	PRIMARIA	
120	0805050001	CANAS	LAYO	LAYO	154417	TECNICO AGROPECUARIO	JIRON SAN MARTIN S/N	SECUNDARIA	
121	0805050015	CANAS	LAYO	GRINGO RACCAY	154342	56171	GRINGO RACCAY S/N	PRIMARIA	
122	0805050035	CANAS	LAYO	SOCYAPAMPA	154337	56135	CCONCHOPATA	PRIMARIA	
123	0805050019	CANAS	LAYO	CHACHACUMANI	154375	56174	CHACHACOMANI S/N	PRIMARIA	
124	0805050019	CANAS	LAYO	CHACHACUMANI	184117	QOTAQWASI	CHACHACOMANI S/N	SECUNDARIA	
125	0805070001	CANAS	QUEHUE	QUEHUE	154525	56121	PLAZA DE ARMAS S/N	PRIMARIA	
126	0805070001	CANAS	QUEHUE	QUEHUE	154592	SEÑOR DE EXALTACION	CALLE PROLONGACION PROGRESO S/N	SECUNDARIA	
127	0805070002	CANAS	QUEHUE	CHOCAYHUA	538185	CPEP - 56378	CARRETERA QUEHUE - CHOCAYHUA S/N	SECUNDARIA	
128	0805070006	CANAS	QUEHUE	CHAUPIBANDA	154530	56122 / HIPOLITO TUPAC AMARU	CHAUPIBANDA	PRIMARIA; SECUNDARIA	
129	0805070007	CANAS	QUEHUE	CHIRUPAMPA	154568	56152	CHIRUPAMPA	PRIMARIA	
130	0805070011	CANAS	QUEHUE	PERCCARO	154554	56151	PERCCARO	PRIMARIA	
131	0805070030	CANAS	QUEHUE	HUINCHIRI	154549	56123 / SAN JUAN BAUTISTA	HUINCHIRI	PRIMARIA; SECUNDARIA	
132	0805080001	CANAS	TUPAC AMARU	TUNGASUCA	154634	56114 / FERNANDO TUPAC AMARU	AVENIDA TUPAC AMARU S/N	PRIMARIA; SECUNDARIA	
133	0805080011	CANAS	TUPAC AMARU	CCOCHAPATA	154667	56117 / LIBERTADOR TUPAC AMARU	CCOCHAPATA	PRIMARIA; SECUNDARIA	
134	0806010261	CANCHIS	SICUANI	PAMPACALASAYAY (LUCRE)	155068	56012 / JOSE CARLOS MARIATEGUI	PAMPACALASAYAY	PRIMARIA; SECUNDARIA	
135	0806020005	CANCHIS	CHECACUPE	CHARI	155657	56050	CHARI	PRIMARIA	
136	0806040009	CANCHIS	MARANGANI	SULLCA	156100	56030	SULLCA	PRIMARIA	
137	0806040043	CANCHIS	MARANGANI	HUATAPAMPA	156082	56028 / VICTOR RAUL HAYA DE LA TORRE	CCOBAMBA	PRIMARIA; SECUNDARIA	

N°	DATOS DE LOCALIDAD				DATOS DE INSTITUCION EDUCATIVA			
	UBIGEO	PROVINCIA	DISTRITO	LOCALIDAD	CODIGO LOCAL	NOMBRE DE LA INSTITUCION EDUCATIVA	DIRECCION DE LA IE	MODULOS
138	0807010003	CHUMBIVILCAS	SANTO TOMAS	COLCA	157190	56316	COLCA	PRIMARIA
139	0807010004	CHUMBIVILCAS	SANTO TOMAS	MELLOTOTORA	157133	56310	MELLO TOTORA	PRIMARIA
140	0807010033	CHUMBIVILCAS	SANTO TOMAS	LLIQUE	157029	56250	LLIQUE	PRIMARIA
141	0807010033	CHUMBIVILCAS	SANTO TOMAS	LLIQUE	157393	GENERAL OLLANTA	LLIQUE	SECUNDARIA
142	0807010062	CHUMBIVILCAS	SANTO TOMAS	LA ESQUINA	157213	56318	ESQUINA CONDES	PRIMARIA
143	0807010062	CHUMBIVILCAS	SANTO TOMAS	LA ESQUINA	605132	56318	COMUNIDAD DE ESQUINA CONGUNYA	SECUNDARIA
144	0807010065	CHUMBIVILCAS	SANTO TOMAS	ANCHAYAQUE	157034	56251	ANCHAYAQUE	PRIMARIA
145	0807010072	CHUMBIVILCAS	SANTO TOMAS	COLLANACONDES	157265	56384	CCOLLANA CONDES	PRIMARIA
146	0807010078	CHUMBIVILCAS	SANTO TOMAS	PULPERA	157388	ANTERO EFRAIN UGARTE VIZCARRA	PULPERA	SECUNDARIA
147	0807010078	CHUMBIVILCAS	SANTO TOMAS	PULPERA	605085	501373	PULPERA	PRIMARIA
148	0807010128	CHUMBIVILCAS	SANTO TOMAS	ORCCOMA	157053	56253 SEÑOR DE LOS MILAGROS	HANANSAYA ORCCOMA	PRIMARIA; SECUNDARIA
149	0807020001	CHUMBIVILCAS	CAPACMARCA	CAPACMARCA	157454	56260	PARQUE CCOCHAPATA	PRIMARIA
150	0807020001	CHUMBIVILCAS	CAPACMARCA	CAPACMARCA	157543	LAS AMERICAS	TAKINA	SECUNDARIA
151	0807020030	CHUMBIVILCAS	CAPACMARCA	CANCAHUANI	157473	56262	PARQUE CANCAHUANI	PRIMARIA
152	0807020030	CHUMBIVILCAS	CAPACMARCA	CANCAHUANI	605127	CRFA RIOCHARI LLAQTA	CANCAHUANI	SECUNDARIA
153	0807030001	CHUMBIVILCAS	CHAMACA	CHAMACA	157576	56263	KATANGA	PRIMARIA
154	0807030001	CHUMBIVILCAS	CHAMACA	CHAMACA	157717	DANIEL ALCIDES CARRION	CHAMACA	SECUNDARIA
155	0807030005	CHUMBIVILCAS	CHAMACA	QUELLOMARCA	157642	56339	QQUELLOMARCA	PRIMARIA
156	0807030006	CHUMBIVILCAS	CHAMACA	URAY INGATA	157699	56380	URA INGATA	PRIMARIA
157	0807030007	CHUMBIVILCAS	CHAMACA	INGATA	157595	56265	INGATA S/N	PRIMARIA; SECUNDARIA
158	0807030014	CHUMBIVILCAS	CHAMACA	AÑAHUICHI	157623	56281	ÑAHUICHI	PRIMARIA
159	0807030014	CHUMBIVILCAS	CHAMACA	AÑAHUICHI	157736	SIMON BOLIVAR	ÑAHUICHI	SECUNDARIA
160	0807030022	CHUMBIVILCAS	CHAMACA	UCHUCCARCCO ALTO	157581	56264	OCHOCCARCCO ALTO	PRIMARIA
161	0807030022	CHUMBIVILCAS	CHAMACA	UCHUCCARCCO ALTO	157722	ANTONIO RAYMONDI	OCHOCCARCCO ALTO	SECUNDARIA
162	0807040001	CHUMBIVILCAS	COLQUEMARCA	COLQUEMARCA	157760	56257	AVENIDA LA CULTURA	PRIMARIA; SECUNDARIA
163	0807040001	CHUMBIVILCAS	COLQUEMARCA	COLQUEMARCA	157977	LA MERCED	CCASAPATA	SECUNDARIA
164	0807040003	CHUMBIVILCAS	COLQUEMARCA	YANQUE	462543	56326	YANQUE S/N	SECUNDARIA
165	0807040003	CHUMBIVILCAS	COLQUEMARCA	YANQUE	157859	56326	YANQUE	PRIMARIA
166	0807040008	CHUMBIVILCAS	COLQUEMARCA	CHARAMURAY	157779	56258	CHARAMURAY	PRIMARIA; SECUNDARIA
167	0807040012	CHUMBIVILCAS	COLQUEMARCA	TOTORANI	157821	56323	TOTORANI	PRIMARIA
168	0807040023	CHUMBIVILCAS	COLQUEMARCA	HUASCJA	157784	56259	HUASCJA	PRIMARIA; SECUNDARIA
169	0807040026	CHUMBIVILCAS	COLQUEMARCA	AHUICHANTA	157864	56327	PARQUE AHUICHANTA	PRIMARIA; SECUNDARIA
170	0807040029	CHUMBIVILCAS	COLQUEMARCA	HUAYLLANI	157840	56325	PARQUE HUAYLLANI	PRIMARIA; SECUNDARIA
171	0807040011	CHUMBIVILCAS	COLQUEMARCA	ARMIRI	157982	TOMAS PARVINA	ARMIRI	SECUNDARIA
172	0807040011	CHUMBIVILCAS	COLQUEMARCA	ARMIRI	157915	56333	PARQUE ARMIRI	PRIMARIA; SECUNDARIA




Handwritten mark resembling a stylized '3' or 'E'.



DATOS DE LOCALIDAD					DATOS DE INSTITUCION EDUCATIVA			
N°	UBIGEO	PROVINCIA	DISTRITO	LOCALIDAD	CODIGO LOCAL	NOMBRE DE LA INSTITUCION EDUCATIVA	DIRECCION DE LA IE	MODULOS
173	0807050001	CHUMBIVILCAS	LIVITACA	LIVITACA	158024	56266	LIVITACA	PRIMARIA; SECUNDARIA
174	0807050001	CHUMBIVILCAS	LIVITACA	LIVITACA	158236	SAN SEBASTIAN	LIVITACA	PRIMARIA; SECUNDARIA
175	0807050005	CHUMBIVILCAS	LIVITACA	JALCCO	158043	56283	JALCCO	PRIMARIA; SECUNDARIA
176	0807050012	CHUMBIVILCAS	LIVITACA	PATAQUENA	158057	56284	PATAQUEDA	PRIMARIA
177	0807050012	CHUMBIVILCAS	LIVITACA	PATAQUENA	158255	SAN BARTOLOME	PATAQUEDA	SECUNDARIA
178	0807050038	CHUMBIVILCAS	LIVITACA	CERRO PAMPA	158095	56288	CERROPAMPA	PRIMARIA
179	0807060001	CHUMBIVILCAS	LLUSCO	LLUSCO	158335	56270	CALLE SANTO TOMAS S/N	PRIMARIA
180	0807060001	CHUMBIVILCAS	LLUSCO	LLUSCO	158444	JOSE CARLOS MARIATEGUI	CALLE JOSE CARLOS MARIATEGUI S/N	SECUNDARIA
181	0807060013	CHUMBIVILCAS	LLUSCO	MARCAHUI	158401	56298	PARQUE MARCAHUI	PRIMARIA; SECUNDARIA
182	0807060016	CHUMBIVILCAS	LLUSCO	LUTTO	158340	56271 / 56271 LUTTO	PARQUE LUTTO	PRIMARIA; SECUNDARIA
183	0807060018	CHUMBIVILCAS	LLUSCO	KUTUTO	158458	JUAN VELASCO ALVARADO	KUTUTO	SECUNDARIA
184	0807060031	CHUMBIVILCAS	LLUSCO	PUUSA	158378	56294	PARQUE PUUSA	PRIMARIA
185	0807070001	CHUMBIVILCAS	QUINOTA	QUINOTA	158477	56272 MILAGROSO SEÑOR DE HUANCA	AVENIDA GRAU S/N	PRIMARIA
186	0807070001	CHUMBIVILCAS	QUINOTA	QUINOTA	158547	JOSE ANTONIO ENCINAS	SANTIAGO	SECUNDARIA
187	0807070003	CHUMBIVILCAS	QUINOTA	PALLPA PALLPA (MATARA)	158482	56273	PALLPA PALLPA	PRIMARIA; SECUNDARIA
188	0807080001	CHUMBIVILCAS	VELLLE	VELLLE	158590	56275	AVENIDA LA CULTURA S/N	PRIMARIA; SECUNDARIA
189	0807080001	CHUMBIVILCAS	VELLLE	VELLLE	158788	JUAN DE DIOS VALENCIA	CALLE PLAZA DE ARMAS S/N	PRIMARIA; SECUNDARIA
190	0807080009	Chumbivilcas	Velille	MERQUES	158707	56382	MERQUES	PRIMARIA
191	0807080018	CHUMBIVILCAS	VELLLE	TACLAPAMPA	158627	56300	TUNTUMA	PRIMARIA
192	0807080018	CHUMBIVILCAS	VELLLE	TACLAPAMPA	462430	56300	PARQUE TUNTUMA S/N	SECUNDARIA
193	0808030015	ESPINAR	COPORAQUE	PHINAYA	159151	56605	PHINAYA	PRIMARIA
194	0808010116	ESPINAR	ESPINAR	TINTAYA MARQUIRI	159274	56201 / JOSE ANTONIO ENCINAS	TINTAYA MARQUIRI	PRIMARIA; SECUNDARIA
195	0808020001	ESPINAR	CONDOROMA	CONDOROMA	159392	PEDRO JULIO VALDIVIA DEZA	CALLE PROGRESO S/N	SECUNDARIA
196	0808020001	ESPINAR	CONDOROMA	CONDOROMA	159368	56189	CALLE CANCHINITA S/N	PRIMARIA
197	0808040001	ESPINAR	OCORURO	OCORURO	159863	56190	OCORURO S/N	PRIMARIA
198	0808040001	ESPINAR	OCORURO	OCORURO	159900	JOSE CARLOS MARIATEGUI	OCORURO	SECUNDARIA
199	0808050001	ESPINAR	PALLPATA	HECTOR TEJADA	159924	56191 INDEPENDENCIA AMERICANA	CALLE MANUEL PRADO S/N	PRIMARIA; SECUNDARIA
200	0808050001	ESPINAR	PALLPATA	HECTOR TEJADA	159938	56192 SIMON BOLIVAR	PARQUE LIBERTAD S/N	PRIMARIA
201	0808050001	ESPINAR	PALLPATA	HECTOR TEJADA	160041	HECTOR TEJADA	JIRON CUSCO S/N	SECUNDARIA
202	0808060001	ESPINAR	PICHIGUA	PICHIGUA	160079	56187	CALLE RAMON CASTILLA S/N	PRIMARIA
203	0808060001	ESPINAR	PICHIGUA	PICHIGUA	160164		CALLE MELGAR S/N	SECUNDARIA
204	0808060031	ESPINAR	PICHIGUA	SAN MIGUEL	160178	SAN MIGUEL	CALLE BOLIVAR S/N	SECUNDARIA
205	0808060116	ESPINAR	PICHIGUA	CHANI CENTRAL	160121	56233	CHANI ALCASANA	PRIMARIA; SECUNDARIA

N°	DATOS DE LOCALIDAD				DATOS DE INSTITUCION EDUCATIVA			
	UBIGEO	PROVINCIA	DISTRITO	LOCALIDAD	CODIGO LOCAL	NOMBRE DE LA INSTITUCION EDUCATIVA	DIRECCION DE LA IE	MODULOS
206	0808070001	ESPINAR	SUYCKUTAMBO	VIRGINIYOC	160277	56369	VIRGINIYOC S/N	PRIMARIA
207	0808070001	ESPINAR	SUYCKUTAMBO	VIRGINIYOC	160300	CLORINDA MATTO DE TURNER	VIRGINIYOC S/N	SECUNDARIA
208	0808070007	ESPINAR	SUYCKUTAMBO	CONCAJA	160282	56445	CONCAJA	PRIMARIA; SECUNDARIA
209	0808080001	ESPINAR	ALTO PICHIGUA	ACCOCUNCA	160357	56185	ACCOCUNCA	PRIMARIA
210	0808080001	ESPINAR	ALTO PICHIGUA	ACCOCUNCA	160418	GRAL JUAN VELASCO ALVARADO	JIRON CUSCO S/N	SECUNDARIA
211	0809010016	LA CONVENCION	SANTA ANA	HUAYANAI BAJO	160654	50270	HUAYANAY BAJA S/N	PRIMARIA
212	0809010016	LA CONVENCION	SANTA ANA	HUAYANAI BAJO	160833	TUPAC AMARU	HUAYANAY BAJA S/N	SECUNDARIA
213	0809010063	LA CONVENCION	SANTA ANA	ESMERALDA	160611	50234	ESMERALDA S/N	PRIMARIA
214	0809010063	LA CONVENCION	SANTA ANA	ESMERALDA	160828	CHRISTIAN BUES	ESMERALDA S/N	SECUNDARIA
215	0809020001	LA CONVENCION	ECHARATE	ECHARATE	161267	50243	RAMON CASTILLA S/N	PRIMARIA
216	0809020001	LA CONVENCION	ECHARATE	ECHARATE	162399	JOSE MARIA ARGUEDAS	AVENIDA JOSE MARIA ARGUEDAS S/N	SECUNDARIA
217	0809020080	LA CONVENCION	ECHARATE	YOMENTONI MARGEN IZQUIERDA	572457	CRFA OTYARIRA ONEAKOTANA ENKANIRIRA-YOMENTONI	COMUNIDAD DE YOMENTONI	SECUNDARIA
218	0809020081	LA CONVENCION	ECHARATE	KUVIRIARI	161837	501109	KUVIRIARI S/N	PRIMARIA; SECUNDARIA
219	0809020082	LA CONVENCION	ECHARATE	YOMENTONI MARGEN DERECHA	161899	501132	YOMENTONI S/N	PRIMARIA
220	0809020104	LA CONVENCION	ECHARATE	MATERIATO	161578	50982	MATERIATO S/N	PRIMARIA
221	0809020120	LA CONVENCION	ECHARATE	KITENI	161540	50898	KITENI S/N	PRIMARIA
222	0809020120	LA CONVENCION	ECHARATE	KITENI	162417	MIGUEL GRAU	KITENI S/N	SECUNDARIA
223	0809020172	LA CONVENCION	ECHARATE	PALMA REAL	161385	50300	PALMA REAL S/N	PRIMARIA
224	0809020172	LA CONVENCION	ECHARATE	PALMA REAL	162403	JOSE CARLOS MARIATEGUI	PALMA REAL S/N	SECUNDARIA
225	0809020201	LA CONVENCION	ECHARATE	SAJIRUYOC	161234	50240	SAJIRUYOC S/N	PRIMARIA
226	0809020201	LA CONVENCION	ECHARATE	SAJIRUYOC	162342	SAN ANTONIO DE PADUA	SAJIRUYOC S/N	SECUNDARIA
227	0809030001	LA CONVENCION	HUAYOPATA	HUYRO	162653	50275	AVENIDA 28 DE JULIO S/N	PRIMARIA
228	0809030001	LA CONVENCION	HUAYOPATA	HUYRO	162747	JOSE CARLOS MARIATEGUI	AVENIDA JOSE CARLOS MARIATEGUI S/N	SECUNDARIA
229	0809030021	LA CONVENCION	HUAYOPATA	HUAYOPATA A CHONITA	162610	LEONCIO PRADO	HUAYOPATA S/N	SECUNDARIA
230	0809040001	LA CONVENCION	MARANURA	MARANURA	162870	50271 HORACIO ZEBALLOS GAMEZ	AVENIDA LA CULTURA S/N	PRIMARIA
231	0809040001	LA CONVENCION	MARANURA	MARANURA	162945	MICAELA BASTIDAS	AVENIDA REVOLUCION S/N	SECUNDARIA
232	0809040010	LA CONVENCION	MARANURA	MANDOR BAJO	162832	50252	MANDOR S/N	PRIMARIA
233	0809040010	LA CONVENCION	MARANURA	MANDOR BAJO	162969	CESAR ABRAHAM VALLEJO MENDOZA	MANDOR S/N	SECUNDARIA
234	0809040020	LA CONVENCION	MARANURA	BEATRIZ BAJA	162865	50255	BEATRIZ BAJA S/N	PRIMARIA
235	0809040048	LA CONVENCION	MARANURA	SANTA MARIA LA NUEVA	162889	50272	SANTA MARIA S/N	PRIMARIA
236	0809050001	LA CONVENCION	OCOBAMBA	KQUELCAYBAMBA	163011	50334	KELCCAYBAMBA S/N	PRIMARIA
237	0809050001	LA CONVENCION	OCOBAMBA	KQUELCAYBAMBA	163134	INKA PACHAKUTEQ	PIRHUA	SECUNDARIA
238	0809060001	LA CONVENCION	QUELLOUNO	QUELLOUNO	163191	50238	JIRON MARIO LOZANO S/N	PRIMARIA
239	0809060001	LA CONVENCION	QUELLOUNO	QUELLOUNO	163394	JOSE OLAYA	CALLE TUPAC AMARU S/N	SECUNDARIA
240	0809060051	LA CONVENCION	QUELLOUNO	CANELON	161390	50304	CANELON S/N	PRIMARIA
241	0809060051	LA CONVENCION	QUELLOUNO	CANELON	162422	JOSE ANTONIO ENCINAS FRANCO	CANELON S/N	SECUNDARIA
242	0804080224	CALCA	YANATILE	PUTUCUSI	153088	50165	PUTUCUSI	PRIMARIA




5



N°	DATOS DE LOCALIDAD				DATOS DE INSTITUCION EDUCATIVA			
	UBIGEO	PROVINCIA	DISTRITO	LOCALIDAD	CODIGO LOCAL	NOMBRE DE LA INSTITUCION EDUCATIVA	DIRECCION DE LA IE	MODULOS
243	0804080224	CALCA	YANATILE	PUTUCUSI	153427	AGUSTIN DE ALAMO	PUTUCUSI	SECUNDARIA
244	0809060080	LA CONVENCION	QUELLOUNO	CHANCAMAYO	153413	JOSE MARIA ARGUEDAS	CHANCAMAYO S/N	SECUNDARIA
245	0809060080	LA CONVENCION	QUELLOUNO	CHANCAMAYO	153253	50960	CHANCAMAYO	PRIMARIA
246	0804080226	CALCA	YANATILE	SANTIAGO	153050	50176 / SAN LUIS GONZAGA	SANTIAGO S/N	PRIMARIA; SECUNDARIA
247	0809070001	LA CONVENCION	KIMBIRI	KIMBIRI	163563	38622 / 38622 QUMIBIRI	KIMBIRI S/N	SECUNDARIA
248	0809070001	LA CONVENCION	KIMBIRI	KIMBIRI	163619	DIVINO MAESTRO	KIMBIRI S/N	PRIMARIA; SECUNDARIA
249	0809070001	LA CONVENCION	KIMBIRI	KIMBIRI	600021	ANARO	ANARO S/N	PRIMARIA
250	0809070008	LA CONVENCION	KIMBIRI	SAMPANTUARI ANARO	163515	38449	SAMPANTUARI S/N	PRIMARIA
251	0809070008	LA CONVENCION	KIMBIRI	SAMPANTUARI ANARO	625615	INTERCULTURAL BILINGUE ASHANINGA MACHIGUENGA	LOCALIDAD DE SAMPANTUARI ANARO	SECUNDARIA
252	0809070011	LA CONVENCION	KIMBIRI	KIMBIRI ALTA (ROCA)	163539	38868	KIMBIRI ALTO S/N	PRIMARIA; SECUNDARIA
253	0809070030	LA CONVENCION	KIMBIRI	LOS ANGELES	163445	38994-B	LOS ANGELES S/N	PRIMARIA
254	0809070034	LA CONVENCION	KIMBIRI	PROGRESO	163638	501349 / 501349 PROGRESO	PROGRESO S/N	PRIMARIA; SECUNDARIA
255	0809070036	LA CONVENCION	KIMBIRI	MANITEA ALTA	163488	38896	MANITEA ALTA S/N	PRIMARIA
256	0809070042	LA CONVENCION	KIMBIRI	SIRENACHAYOCC	164567	501238	SIRENACHAYOC	PRIMARIA
257	0809070045	LA CONVENCION	KIMBIRI	LOBO TAHUANTINSUYO	163544	38704	TAHUANTINSUYO LOBO S/N	PRIMARIA; SECUNDARIA
258	0809070046	LA CONVENCION	KIMBIRI	CHIRUMPIARI	163501	38920	CHIRUMPIARI S/N	PRIMARIA
259	0809070046	LA CONVENCION	KIMBIRI	CHIRUMPIARI	163600	SAN JOSE	JIRON SAN JOSE CHIRUMPIARI S/N	SECUNDARIA
260	0809070087	LA CONVENCION	KIMBIRI	NEUEA BETANIA	164812	38894	PALESTINA BAJA S/N	PRIMARIA
261	0809070048	LA CONVENCION	KIMBIRI	PALESTINA ALTA	163558	38615	PALESTINA ALTA	PRIMARIA; SECUNDARIA
262	0809130007	LA CONVENCION	VILLA KINTIARINA	MANITINKIARI	608913	501370	MANITINKIARI	PRIMARIA
263	0809130008	LA CONVENCION	VILLA KINTIARINA	BETHELL	163662	501383	BETEL S/N	PRIMARIA; SECUNDARIA
264	0809130010	LA CONVENCION	VILLA KINTIARINA	PUEBLO LIBRE BAJA	164478	38869	PUEBLO LIBRE BAJA COMUNIDAD	PRIMARIA; SECUNDARIA
265	0809080001	LA CONVENCION	SANTA TERESA	SANTA TERESA	163737	50273 VIRGEN DEL CARMEN	SANTA TERESA S/N	PRIMARIA
266	0809080001	LA CONVENCION	SANTA TERESA	SANTA TERESA	163884	URIEL GARCIA	CALIXTO SANCHEZ S/N	SECUNDARIA
267	0809090001	LA CONVENCION	VILCABAMBA	LUCMA	164039	50276 AMAUTA	AVENIDA TUPAC AMARU S/N	PRIMARIA; SECUNDARIA
268	0809120001	LA CONVENCION	VILLA VIRGEN	VILLA VIRGEN	164548	50710	VILLA VIRGEN S/N	PRIMARIA
269	0809120001	LA CONVENCION	VILLA VIRGEN	VILLA VIRGEN	164572	INCA GARCILASO DE LA VEGA	VILLA VIRGEN S/N	SECUNDARIA
270	0809090078	LA CONVENCION	VILCABAMBA	YUPANCCA	164360	501329	YUPANCCA S/N	PRIMARIA
271	0809100001	LA CONVENCION	PICHARI	PICHARI	164746	LA VICTORIA	AVENIDA INCA GARCILAZO DE LA VEGA S/N	PRIMARIA; SECUNDARIA
272	0809100001	LA CONVENCION	PICHARI	PICHARI	343022	PARQUE INDUSTRIAL	CIRO ALEGRIA S/N	PRIMARIA; SECUNDARIA
273	0809100009	LA CONVENCION	PICHARI	MIMIRINI NATIVOS	164727	38987	CARRETERA PICHARI NATIVIDAD S/N	PRIMARIA

N°	DATOS DE LOCALIDAD				DATOS DE INSTITUCION EDUCATIVA				MODULOS
	UBIGEO	PROVINCIA	DISTRITO	LOCALIDAD	CODIGO LOCAL	NOMBRE DE LA INSTITUCION EDUCATIVA	DIRECCION DE LA IE		
274	0809100017	LA CONVENCION	PICHARI	MANTARO	164845	38633	CARRETERA NATIVIDAD S/N		PRIMARIA; SECUNDARIA
275	0809100017	LA CONVENCION	PICHARI	MANTARO	164911	501390		SHANTUSHARI S/N	PRIMARIA
276	0809100020	LA CONVENCION	PICHARI	TERESA	164794	38709		SECTOR TERESA S/N	PRIMARIA
277	0809100020	LA CONVENCION	PICHARI	TERESA	553430	SECTOR TERESA		SECTOR TERESA	SECUNDARIA
278	0809100022	LA CONVENCION	PICHARI	QUISTO VALLE	164685	38831		QUISTO VALLE S/N	PRIMARIA
279	0809100029	LA CONVENCION	PICHARI	QUISTO CENTRAL	164647	38968		QUISTO CENTRAL S/N	PRIMARIA; SECUNDARIA
280	0809100034	LA CONVENCION	PICHARI	PUERTO MAYO	164609	BARTOLOME HERRERA		AVENIDA PUERTO MAYO S/N	PRIMARIA; SECUNDARIA
281	0809100041	LA CONVENCION	PICHARI	OTARI SAN MARTIN	164807	38776		SAN MARTIN OTARI S/N	PRIMARIA
282	0809100047	LA CONVENCION	PICHARI	JATUN RUMI	164690	38838 CAPITAN FAP JOSE ABELARDO QUINONES GONZALES		CCATUN RUMI S/N	PRIMARIA
283	0809100047	LA CONVENCION	PICHARI	JATUN RUMI	164732	CESAR VALLEJO		CCATUN RUMI S/N	SECUNDARIA
284	0809100048	LA CONVENCION	PICHARI	PICHARI BAJO - UNION AMERICA	321826	38392		CARRETERA PICHARI BAJA	PRIMARIA; SECUNDARIA
285	0809100053	LA CONVENCION	PICHARI	OMAYA	321237	38632 / OMACHA		OMAYA S/N	PRIMARIA; SECUNDARIA
286	0810010011	PARURO	PARURO	MAYUMBAMBA	164968	50346		MAYUMBAMBA S/N	SECUNDARIA
287	0810010047	PARURO	PARURO	MISCA	165005	50376		MISCA S/N	PRIMARIA
288	0810010056	PARURO	PARURO	YARCCACUNCA (YARIUCUNCA)	150221	50087		YARCCACUNCA	PRIMARIA
289	0810020001	PARURO	ACCHA	ACCHA	165128	ACCHA		LLOQUEYOC S/N	PRIMARIA
290	0810020001	PARURO	ACCHA	ACCHA	526465	ACCHA		PAMPACUCHO S/N	SECUNDARIA
291	0810020016	PARURO	ACCHA	ACCHUPAMPA	165114	501153		ACCHUPAMPA	PRIMARIA
292	0810020030	PARURO	ACCHA	PARCCO	165086	50377		PARCCO S/N	PRIMARIA
293	0810020031	PARURO	ACCHA	MISANAPATA	165091	50378		MISANAPATA	PRIMARIA; SECUNDARIA
294	0810030001	PARURO	CCAPI	CCAPI	165166	50358 LAS MERCEDES		PARQUE PLAZA DE ARMAS	PRIMARIA
295	0810030001	PARURO	CCAPI	CCAPI	165289	SAN MARTIN DE PORRES		INACONA	SECUNDARIA
296	0810030022	PARURO	CCAPI	CCOYABAMBA	165171	50359		CCOYABAMBA	PRIMARIA
297	0810030022	PARURO	CCAPI	CCOYABAMBA	534837	VIRGEN NATIVIDAD		CCOYABAMBA	SECUNDARIA
298	0810040007	PARURO	COLCHA	ARAY PALLPA	165331	50350		ARAYPALLPA S/N	PRIMARIA
299	0810050001	PARURO	HUANOQUITE	HUANOQUITE	165637	HUANOQUITE		HUANOQUITE	PRIMARIA; SECUNDARIA
300	0810050042	PARURO	HUANOQUITE	MOLLE MOLLE	165473	50389		MOLLE MOLLE S/N	PRIMARIA
301	0810050044	PARURO	HUANOQUITE	LLASPAY	165487	50390		LLASPAY S/N	PRIMARIA
302	0810050044	PARURO	HUANOQUITE	LLASPAY	534286	LLASPAY		LLASPAY S/N	SECUNDARIA
303	0810050072	PARURO	HUANOQUITE	CHIFIA	165468	50356		CHIFIA S/N	PRIMARIA
304	0810060001	PARURO	OMACHA	OMACHA	165656	50365		OMACHA S/N	PRIMARIA
305	0810060008	PARURO	OMACHA	ANTAYAJE	609192	501208 / SAN ISIDRO		ANTAYAJE S/N	PRIMARIA; SECUNDARIA
306	0810060021	PARURO	OMACHA	ANTAPALLPA	165661	50366		ANTAPALLPA S/N	PRIMARIA; SECUNDARIA
307	0810060021	PARURO	OMACHA	ANTAPALLPA	165821	ANTAPALLPA		ANTAPALLPA	SECUNDARIA



N°	DATOS DE LOCALIDAD				DATOS DE INSTITUCION EDUCATIVA			
	UBIGEO	PROVINCIA	DISTRITO	LOCALIDAD	CODIGO LOCAL	NOMBRE DE LA INSTITUCION EDUCATIVA	DIRECCION DE LA IE	MODULOS
308	0810060036	PARURO	OMACHA	CHECCAPUCARA	165675	50367	CHECCAPUCARA S/N	PRIMARIA
309	0810060036	PARURO	OMACHA	CHECCAPUCARA	588972	CHECCAPUCARA	CHECCAPUCARA SECTOR CCASAPATA	SECUNDARIA
310	0810060043	PARURO	OMACHA	HATUNCANCHA	165798	51051	HATUNCANCHA	PRIMARIA
311	0810060049	PARURO	OMACHA	SAHUA SAHUA	165741	50803	SAHUA SAHUA	PRIMARIA; SECUNDARIA
312	0810070001	PARURO	PACCARITAMBO	PACCARITAMBO	165859	50357	PACCARECTAMBO S/N	PRIMARIA
313	0810070001	PARURO	PACCARITAMBO	PACCARITAMBO	165864	AYAR MANCO	PACCARECTAMBO S/N	SECUNDARIA
314	0810080001	PARURO	PILLPINTO	PILLPINTO	165996	50362	AVENIDA PERU S/N	PRIMARIA
315	0810080001	PARURO	PILLPINTO	PILLPINTO	166038	VIRGEN ASUNCION	PALOMAPATA	SECUNDARIA
316	0810080013	PARURO	PILLPINTO	TAUCABAMBA	166000	50363	TAUCABAMBA	PRIMARIA
317	0810090001	PARURO	YAUERISQUE	YAUERISQUE	166062	50352	ALFACANCHA S/N	PRIMARIA
318	0810090001	PARURO	YAUERISQUE	YAUERISQUE	526470	YAUERISQUE	YAUERISQUE	SECUNDARIA
319	0810090022	PARURO	YAUERISQUE	RANRACCASA	166118	501117	RANRACCASA S/N	PRIMARIA
320	0811020002	PAUCARTAMBO	CAICAY	TAUCAMARCA	166632	50794 JAVIER HERAUD	TAUCAMARCA	PRIMARIA
321	0811020004	PAUCARTAMBO	CAICAY	HUASAC	166590	50418 QOLLANA	HUASCAC	PRIMARIA
322	0811020004	PAUCARTAMBO	CAICAY	HUASAC	505991	TAUCAMARCA	HUASAC S/N	SECUNDARIA
323	0811020005	PAUCARTAMBO	CAICAY	PITUCANCHA	166627	50453	PITUCANCHA S/N	PRIMARIA
324	0811030001	PAUCARTAMBO	CHALLABAMBA	CHALLABAMBA	166712	50426 FRAY MARTIN DE PORRES	CHALLABAMBA S/N	PRIMARIA
325	0811030001	PAUCARTAMBO	CHALLABAMBA	CHALLABAMBA	167014	RAMIRO PRIALE PRIALE	CHALLABAMBA S/N	SECUNDARIA
326	0811030038	PAUCARTAMBO	CHALLABAMBA	MECLLAYPATA	166774	50468 SAN ANDRES	COMUNIDAD MECLLAYPATA S/N	PRIMARIA
327	0811030040	PAUCARTAMBO	CHALLABAMBA	MAJOPATA	538208	501402 MAJOPATA	MAJOPATA	PRIMARIA
328	0811030043	PAUCARTAMBO	CHALLABAMBA	INQUIPATA	166750	50464 JOSE SANTOS CHOCCANO	INQUILPATA	PRIMARIA
329	0811030047	PAUCARTAMBO	CHALLABAMBA	SUNCHUBAMBA	166707	50413 VIRGEN DEL ROSARIO	SUNCHUBAMBA S/N	PRIMARIA
330	0811030047	PAUCARTAMBO	CHALLABAMBA	SUNCHUBAMBA	167033	GENERAL JUAN VELASCO ALVARADO	SUNCHUBAMBA S/N	SECUNDARIA
331	0811030045	PAUCARTAMBO	CHALLABAMBA	CCOLPANI	166905	50989 CRISTO REY NAZARENO	TOCCOHUAYLLA S/N	PRIMARIA
332	0811040001	PAUCARTAMBO	COLQUEPATA	COLQUEPATA	167170	50421 AUGUSTO SALAZAR BONDY	AVENIDA PROLONGACION CUSCO S/N	PRIMARIA; SECUNDARIA
333	0811040005	PAUCARTAMBO	COLQUEPATA	TOGRA	167189	50422 DIEGO QUISEP TITO	TOGRA	SECUNDARIA
334	0811040023	PAUCARTAMBO	COLQUEPATA	NINAMARCA	167250	50458 CRISTO REY	NINAMARCA	PRIMARIA
335	0811040026	PAUCARTAMBO	COLQUEPATA	COTATOCILLA	167354	51039 DIVINO MAESTRO	CCOTATOCILLA	PRIMARIA
336	0811040027	PAUCARTAMBO	COLQUEPATA	MIKA	167231	50456 VIRGEN ASUNTA	MIKA	PRIMARIA; SECUNDARIA
337	0811040034	PAUCARTAMBO	COLQUEPATA	SAYLLAPATA	167212	SAYLLAPATA	SAYLLAPATA	PRIMARIA
338	0811040039	PAUCARTAMBO	COLQUEPATA	CCOTANE	167269	50459 SAN JUAN BAUTISTA	CCOTANE S/N	PRIMARIA
339	0811040040	PAUCARTAMBO	COLQUEPATA	ACCHA	167194	50423 SEÑOR DE ACCHA	ACCHA COLQUEPATA	PRIMARIA
340	0811040040	PAUCARTAMBO	COLQUEPATA	ACCHA	517102	SEÑOR DE ACCHA	COMUNIDAD DE ACCHA	SECUNDARIA
341	0811050004	PAUCARTAMBO	HUANCARANI	HUACCAYCANGCHA	167603	50451 CESAR VALLEJO	HUACCAYCANGCHA	PRIMARIA
342	0811050006	PAUCARTAMBO	HUANCARANI	HUAYLLAPATA	167641	50916 HORACIO ZEVALLOS GAMEZ	HUAYLLAPATA	PRIMARIA
343	0811050008	PAUCARTAMBO	HUANCARANI	HUATTA GRANDE	167679	501332 EXALTACION HUILLCA	HUATTA GRANDE S/N	PRIMARIA
344	0811050009	PAUCARTAMBO	HUANCARANI	HUAY	167580	50447 LEONCIO PRADO GUTIERREZ	OHUAY	PRIMARIA
345	0811050012	PAUCARTAMBO	HUANCARANI	CHACABAMBA	167537	50415	CHACABAMBA S/N	PRIMARIA
346	0811050016	PAUCARTAMBO	HUANCARANI	PISCO HUATTA	167561	50420 SAN RAMON	PISCOHUATA	PRIMARIA

N°	DATOS DE LOCALIDAD				DATOS DE INSTITUCION EDUCATIVA			
	UBIGEO	PROVINCIA	DISTRITO	LOCALIDAD	CODIGO LOCAL	NOMBRE DE LA INSTITUCION EDUCATIVA	DIRECCION DE LA IE	MODULOS
347	0811050017	PAUCARTAMBO	HUANCARANI	QUISICANCHA	167617	50452 SAN JACINTO ROQUE	QUISICANCHA	PRIMARIA
348	0811050018	PAUCARTAMBO	HUANCARANI	QUEUÑA GRANDE	167556	50417 SANTO DOMINGO DE GUZMAN	QUEUÑA	PRIMARIA
349	0811050019	PAUCARTAMBO	HUANCARANI	HUAYLLABAMBA	166608	50449 VIRGEN DEL CARMEN	HUAYLLABAMBA	PRIMARIA; SECUNDARIA
350	0811060001	PAUCARTAMBO	KOSNIPATA	PILLCOPATA	167735	50430	AVENIDA CORONEL FERNANDEZ S/N	PRIMARIA; SECUNDARIA
351	0811060033	PAUCARTAMBO	KOSNIPATA	PATRIAS	167721	50429 MARIA NATIVIDAD HONOR ORTIZ DE AQUISE	CALLE PATRIA S/N	PRIMARIA; SECUNDARIA
352	0812010002	QUISPICANCHI	URCOS	HUARA HUARA (PACCHIRI)	168669	50535	HUARAHUARA S/N	PRIMARIA
353	0812010002	QUISPICANCHI	URCOS	HUARA HUARA (PACCHIRI)	610831	HUARAHUARA	HUARAHUARA S/N	SECUNDARIA
354	0812050071	QUISPICANCHI	CCATCA	PAMPA CAMARA	610770	SAN JORGE	PAMPACAMARA	SECUNDARIA
355	0812010037	QUISPICANCHI	URCOS	RANUPATA	168080	50763	SALLAC S/N	PRIMARIA
356	0812010037	QUISPICANCHI	URCOS	RANUPATA	538232	SANTO DOMINGO	COMUNIDAD SALLAC S/N	SECUNDARIA
357	0812020010	QUISPICANCHI	ANDAHUAYLILLAS	SESCENCALLA	168198	50508	SESCENCALLA S/N	PRIMARIA
358	0812040001	QUISPICANCHI	CCARHUAYO	CCARHUAYO	168400	50494	CALLE 27 DE MAYO S/N S/N	PRIMARIA
359	0812040001	QUISPICANCHI	CCARHUAYO	CCARHUAYO	610652	SEÑOR DE TAYANCANI	PLAZA DE ARMAS S/N	SECUNDARIA
360	0812050021	QUISPICANCHI	CCATCA	ILLAPATA	168768	501082	ILLAPATA S/N	PRIMARIA
361	0812050034	QUISPICANCHI	CCATCA	CCARACALLE	552789	ANDRES AVELINO CACERES	COMUNIDAD CAMPESINA DE CCOPI S/N	SECUNDARIA
362	0812050035	QUISPICANCHI	CCATCA	PUMAUURCCO SECTOR BAJO	168773	501188	PUMAUURCCO S/N	PRIMARIA
363	0812050034	QUISPICANCHI	CCATCA	CCARACALLE	168631	50532	CCOPI S/N	PRIMARIA
364	0812050071	QUISPICANCHI	CCATCA	PAMPA CAMARA	168037	50505	PAMPACAMARA S/N	PRIMARIA
365	0812050075	QUISPICANCHI	CCATCA	UMUTO	168023	50504	UMUTO S/N	PRIMARIA
366	0812050075	QUISPICANCHI	CCATCA	UMUTO	514108	JOSE MARIA GARCIA GARCIA	UMUTO	SECUNDARIA
367	0812050078	QUISPICANCHI	CCATCA	SACSAYHUAMAN	168103	50884	YURAC CANCHA S/N	PRIMARIA
368	0812050079	QUISPICANCHI	CCATCA	SONCCOMARCA	168075	50540	SONCCOMARCA S/N	PRIMARIA
369	0812050080	QUISPICANCHI	CCATCA	CCATACAMARA	167938	50539	CIATACAMARA S/N	PRIMARIA
370	0812050080	QUISPICANCHI	CCATCA	CCATACAMARA	552831	JOSE ABELARDO QUINONES	COMUNIDAD CAMPESINA DE CIATACAMARA S/N	SECUNDARIA
371	0812050116	QUISPICANCHI	CCATCA	MACHACCA	168042	50506	MACHACA S/N	PRIMARIA
372	0812060002	QUISPICANCHI	CUSIPATA	MOCCORAISE	168909	50489	MOCCORAISE S/N	PRIMARIA
373	0812080001	QUISPICANCHI	LUCRE	LUCRE	169094	50480	AUTOPISTA 27 DE NOVIEMBRE S/N	PRIMARIA
374	0812080001	QUISPICANCHI	LUCRE	LUCRE	169145	27 DE NOVIEMBRE	AVENIDA FRANCISCO GARMENDIA S/N	SECUNDARIA
375	0812080001	QUISPICANCHI	LUCRE	LUCRE	169112	50513	YANAMANCHI	PRIMARIA
376	0812100006	QUISPICANCHI	OCONGATE	CHACACHIMPA	648631	501448	LOCALIDAD DE CHACACHIMPA / OCONGATE / QUISPICANCHI / CUSCO	PRIMARIA
377	0812100011	QUISPICANCHI	OCONGATE	CHECASPAMPA	610850	CHECCASPAMPA ALTA	CHECCASPAMPA ALTA S/N	PRIMARIA
378	0812100013	QUISPICANCHI	OCONGATE	YANAMA	169471	50544	YANAMA S/N	PRIMARIA



3



## DATOS DE LOCALIDAD

## DATOS DE INSTITUCION EDUCATIVA

N°	UBIGEO	PROVINCIA	DISTRITO	LOCALIDAD	CODIGO LOCAL	NOMBRE DE LA INSTITUCION EDUCATIVA	DIRECCION DE LA IE	MODULOS
379	0812100016	QUISPICANCHI	OCONGATE	PATAPALLPA BAO	169664	501259	PATAPALLPA BAO S/N	PRIMARIA
380	0812100017	QUISPICANCHI	OCONGATE	TINQUI	539745	SAGRADO CORAZON DE JESUS	SECTOR CHOCCO S/N	SECUNDARIA
381	0812100021	QUISPICANCHI	OCONGATE	LAHUA LAHUA (CHINCHAYHUASI)	169678	501328	LAWA LAWLA S/N	PRIMARIA
382	0812100023	QUISPICANCHI	OCONGATE	PINCHIMURO	169522	50551	PINCHIMURO S/N	PRIMARIA
383	0812100023	QUISPICANCHI	OCONGATE	PINCHIMURO	514231	JUAN PABLO II	CARRETERA PINCHIMURO S/N	SECUNDARIA
384	0812100024	QUISPICANCHI	OCONGATE	UPIS	169560	50716	UPIS S/N	PRIMARIA
385	0812100026	QUISPICANCHI	OCONGATE	ANDAMAYO	169616	50977	ANDAMAYO S/N	PRIMARIA
386	0812100027	QUISPICANCHI	OCONGATE	PUCARUMI	169635	51054	PUCARUMI S/N	PRIMARIA
387	0812100030	QUISPICANCHI	OCONGATE	LLULLUCHA	169452	50542	LLULLUCHA S/N	PRIMARIA
388	0812100031	QUISPICANCHI	OCONGATE	LAURAMARCA	169598	50853	LAURAMARCA S/N	PRIMARIA, SECUNDARIA
389	0812100033	QUISPICANCHI	OCONGATE	SALLICANCHA	169584	50765	SALLICANCHA S/N	PRIMARIA
390	0812100063	QUISPICANCHI	OCONGATE	CUCHUCANCHA	588934	501432	KUMUNCANCHA	PRIMARIA
391	0812100095	QUISPICANCHI	OCONGATE	ALANZA	610690	MAESTUOSO AUSANGATE	LLULLUCHA S/N	SECUNDARIA
392	0812120030	QUISPICANCHI	QUIQUJANA	COLLCCA	169876	50484	CARRETERA CCOLCCA BAO S/N	PRIMARIA
393	0813010042	URUBAMBA	URUBAMBA	VILLA MARCELO	170257	50957	VILLA MARCELO	PRIMARIA
394	0813020005	URUBAMBA	CHINCHERO	SAN JOSE	170506	50608	PARQUE HUAYPO GRANDE	PRIMARIA, SECUNDARIA
395	0813030006	URUBAMBA	HUAYLLABAMBA	HUAYOCARI BAO	170714	50590	AUTORISTA HUAYOCARI S/N	PRIMARIA
396	0813030008	URUBAMBA	HUAYLLABAMBA	HUYCHO	170733	50896	HUYCHO	PRIMARIA
397	0813050001	URUBAMBA	MARAS	MARAS	170846	50577-	PASAJE PASAJE CUSCO S/N	PRIMARIA
398	0813050001	URUBAMBA	MARAS	MARAS	170851	50578	CALLE JESUS S/N	PRIMARIA
399	0813050001	URUBAMBA	MARAS	MARAS	170931	ANTONIO SINCHIROCA	PLAZA DE ARMAS	SECUNDARIA
400	0813050021	URUBAMBA	MARAS	ANCCOTO	538760	50601	ANCCOTO	PRIMARIA
401	0813050021	URUBAMBA	MARAS	ANCCOTO	538779	50601	ANCCOTO S/N	SECUNDARIA
402	0813060042	URUBAMBA	OLLANTAYTAMBO	PACHAR	171073	50586	PACHAR	PRIMARIA
403	0805020010	CANAS	CHECCA	ANANSAYA	603699	INTEQ KANCHAN	HANANSAYA	SECUNDARIA
404	0813030023	URUBAMBA	HUAYLLABAMBA	RACCHI AYLLU	552275	VIRGEN ASUNTA DE RACCHI	RACCHI	SECUNDARIA
405	0813030023	URUBAMBA	HUAYLLABAMBA	RACCHI AYLLU	170709	50589	RACCHI	PRIMARIA
406	0812050101	QUISPICANCHI	CCATCA	LLACTACUCHO	168645	50533	ATAPATA	PRIMARIA
407	0812020005	QUISPICANCHI	ANDAHUAYVILLAS	PIÑAMPAPA	168278	50827	CARRETERA TRAMO ANDAHUAYVILLAS HUACARPAY	PRIMARIA
408	0811040019	PAUCARTAMBO	COLQUEPATA	SIPASCANCAHA ALTA	167226	CPED-50455	SIPASCANCAHA ALTA	SECUNDARIA
409	0809090118	LA CONVENCIÓN	VILCABAMBA	HABASPATA	164402	50322	PUCYURA S/N	PRIMARIA, SECUNDARIA
410	0809090165	LA CONVENCIÓN	VILCABAMBA	HUANCACALLE	164063	50323	HUANCACALLE	PRIMARIA
411	0809080007	LA CONVENCIÓN	SANTA TERESA	PINCHAHUNUYOC (COCHAPAMPA)	163723	50258	COMUNIDAD DE AMAYBAMBA	PRIMARIA, SECUNDARIA
412	0809030013	LA CONVENCIÓN	HUAYOPATA	AMAYBAMBA	162691	50751	SANTA ROSA	PRIMARIA
413	0809060191	LA CONVENCIÓN	QUELLOUNO	SANTA ROSA MEDIA	161615	51048	MACHUPUENTE	SECUNDARIA
414	0809030104	ESPINAR	COPORAQUE	MACHU PUENTE	159839	JOSE MARIA ARGUEDAS	MACHUPUENTE	SECUNDARIA
415	0809030372	ESPINAR	COPORAQUE	URINSAYA	159820	TUPAC AMARU	URINSAYA	SECUNDARIA

N°	DATOS DE LOCALIDAD				DATOS DE INSTITUCION EDUCATIVA				MODULOS
	UBIGEO	PROVINCIA	DISTRITO	LOCALIDAD	CODIGO LOCAL	NOMBRE DE LA INSTITUCION EDUCATIVA	DIRECCION DE LA IE		
416	0808030372	ESPINAR	COPORAQUE	URINSAYA	159467	56184	URINSAYA		PRIMARIA
417	0807010011	CHUMBIVILCAS	SANTO TOMAS	USCAMARCA	157227	56319 ROSA DE SANTA MARIA	JUSCAMARCA		PRIMARIA
418	0805020051	CANAS	CHECCA	MAYUN	153842	56157	HANANSAYA		PRIMARIA
419	0805020014	CANAS	CHECCA	SAUSAYA CENTRAL	153818	56128	SAUSAYA S/N		PRIMARIA; SECUNDARIA
420	0804010053	CALCA	CALCA	SILLACANCHA	151763	50156 SAN ISIDRO LABRADOR	AUTOPISTA URUBAMBA - CUSCO KM 62		PRIMARIA
421	0803060015	ANTA	LIMATAMBO	PAMPACONGA	151372	50114 PAMPACONGA	PAMPACONGA S/N		PRIMARIA; SECUNDARIA
422	0803060011	ANTA	LIMATAMBO	TOMACAYA	151287	50798	TOMACAYA S/N		PRIMARIA
423	0803010036	ANTA	ANTA	CCORCHACALLA	150532	50102 / JUAN VELASCO ALVARADO	CONCHACALLA S/N		PRIMARIA; SECUNDARIA
424	0802050063	ACOMAYO	POMACANCHI	SAN JUAN	149949	50058	SAN JUAN		PRIMARIA



*[Handwritten signature]*

*[Handwritten mark]*

